













				<b>DIRETORIA DE PROMOÇÃO - GERÊNCIA DE ARTICULAÇÃO COM MUNICÍPIOS</b> Relação de Bens protegidos por TOMBAMENTO, pela União, pelo Estado e pelos Municípios (apresentados ao ICMS- Patrimônio Cultural) - até o ano de 2022 / EXERCÍCIO 2024									
MUNICÍPIO	HOMOLOGAÇÃO	DENOMINAÇÃO DO BEM TOMBADO	OUTRAS DENOMINAÇÕES DO BEM TOMBADO	ENDEREÇO DO BEM CULTURAL MATERIAL	CP (hectares)	NH (nº domicílios / unidades)	PROTEÇÃO OF	PROTEÇÃO OE	PROTEÇÃO M	CATEGORIA	EXERCÍCIO(S) DE APRESENTAÇÃO	EXERCÍCIO ACEITO COM RESSALVA	EXERCÍCIO ACEITO PARA EFEITO DE PONTUAÇÃO
Abadia dos Dourados	D. 01/2020	Conjunto Paisagístico da Praça da Matriz		Distrito Sede	0,7400				X	CP	2022/2023/2024	2022/2023	2024
Abaeté		Imagem de N. Sra. do Patrocínio							X	BM	2008		
Abre Campo	D. 80/ 2 014	Busto do Dr. Paschoal Grossi		R. Santo Antônio nº 29 - Centro					X	BM	2016 / 2017		2017
Abre Campo		Imagem de São Francisco de Paula de autoria de Aleijadinho		Ig. Matriz de Santana			X			BM			
Acaiaca	D. 051/ 2002	Antiga Estrada de Ferro de Acaiaca		Parada Km nº 589/355					X	BI	2003		2003
Acaiaca	D. 066/ 2014	Prédio da Prefeitura Municipal de Acaiaca	Prefeitura Municipal	Praça Presidente Tancredo Neves nº 35					X	BI	2016 / 2017		2017
Acaiaca	D. 050/ 2002	Imagem de São Gonçalo de Amarante		Ig. Matriz de São Gonçalo - Pç. da Matriz s/nº					X	BM	2003		2003
Acaiaca	D. 019/ 2006	Conj Paisag "Largo Prof Martins"	Largo Prof. Martins	Av. Ezequiel Machado nº 115/ 152/ 168/ 180 - Centro	0,33				X	CP	2007		2007
Açucena		Edifício do Fórum da Comarca de Açucena		Praça Edson Miranda nº 26					X	BI	2006		
Açucena	D. 05/2022	Prédio da Prefeitura Municipal de Açucena		Rua Benedito Valadares, 23, centro					X	BI	2024		2024
Açucena	D. 27/ 2005	Grades da Antiga Cadeia		R. Edson Miranda - Lote 24 - Quadra 7					X	BM	2006		
Açucena	D. 075/ 2010	Imagem N. Sra. da Piedade		Ig. Matriz de N. Sra. da Piedade					X	BM	2012/2013		2013
Açucena	D. 27/ 2005	Praça Edson de Miranda		Sede	0,2633				X	CP	2006		
Água Boa	D. 018/ 2010	Capela São Geraldo	Capela de São Geraldo Magela	R. São Geraldo s/nº - Centro					X	BI	2012/2018		2018
Água Comprida		Fazenda das Melancias								BI			
Aguanil	D.1.031/ 2014	Imagem de N. Sra. Imaculada Conceição Aparecida		Zona Rural - Ig. da Comunidade dos Maiais				X		BM	2016 / 2017	2017	
Aguanil	D. 711/ 2009	Conj Paisag Praça N. Sra. Aparecida			0,2344				X	CP	2011/2014		2014
Aguanil	Emenda à Constituição nº 106, de 4/12/2020; Constituição Estadual de 1989 - ADCT art. 84-A	Lago de Furnas e Lago do Peixoto						X		CP *12			
Águas Formosas		Sino da Matriz de São Boaventura		Matriz de São Boaventura - Pç Mestra Diola s/nº					X	BM	2011/2012		2012
Águas Formosas	D. 013/ 2009	Conj Paisag da Cachoeira Salto da Zuada		Fazenda Nicarágua - Distrito de Água Quente	0,3102				X	CP	2011/ 2013/ 2014/ 2015		2015
Almorés	D. 053/2019	Prédio da Prefeitura Municipal de Almorés		Av. Raul Soares, 310 - Centro					X	BI	2021/2022/2023	2022	2023
Almorés	D. 308/2009	Conj Natural e Paisag da Pedra da Lorena							X	CP	2011/2012		2012
Almorés	D. 051/2018	Urna Funerária Indígena	Urna Funerária	Museu Histórico de Almorés, na Avenida Raul Soares, 300/Centro	102,0000				X	BM	2020/2021/2022/2023	2020	2023
Aiuruoca	D. 29/ 2003	Bem Cultural situado à R. Felipe Senador nº 18	Residência Dr. Julinho	R. Felipe Senador nº 18 - Centro					X	BI	2005/ 2007		2007
Aiuruoca	D. 11/ 2008	Igreja Sant'Anna do Guapiara		Povoado de Guapiara					X	BI	2015		2015
Aiuruoca	D. 63/ 2013	Residência de Dantas Motta		Pç. Monsenhor Nagel nº 34 - Centro					X	BI	2015 / 2018		2018
Aiuruoca	D.118/2018	Imagem de Nossa Senhora da Conceição		Igreja Matriz de Nossa Senhora da Conceição					X	BM	2020/2021/2022	2020	2022
Aiuruoca	D. 109/2019	Acervo Documental do Memorial da Câmara Municipal de Aiuruoca "Vereador José Benedito Corrêa"		R. Dr. Antônio Guimarães, 62, centro.					X	BM	2021/2022		2022
Aiuruoca	D. 044/ 2009	Imagem de N. Sr. dos Passos		Ig. Matriz N. Sra. da Conceição					X	BM	2011/2012		2012
Aiuruoca	D. 14/ 2008	Conj Paisag da Antiga Usina de Aiuruoca	Companhia Força e Luz Ayuruoca	Núcleo Rural Capoeira Grande às margens do Córrego do Papagaio	0,8000				X	CP	2009		2009
Alagoa	D. 09/ 2003	E.E Cel. Porfírio Mendes Pinto	E.E Cel. Porfírio Mendes Pinto e E.E Maria do Carmo Lima Pinto	R. Gumercindo Ferreira Pinto s/nº					X	BI	2004		2004
Alagoa	D.022/ 2009	Acervo Farmacêutico da família Alves de Sena (231 unid de objetos farmacológicos, documentos textuais e fotograficos)		Pç. Manuel Mendes de Carvalho nº 108					X	BM	2011/2012		2012
Albertina		Conjunto Paisagístico do Lago Municipal		Centro	3,7500				X	CP	2021/2022	2021	2022
Além Paraíba	Lei mun.1774/ 1997	Antiga Sede da Prefeitura Municipal		Pç. Cel. Breves nº 51 - B. São José					X	BI	1999/ 2001		2001
Além Paraíba	Lei mun. 1831/ 1998	Coreto da Praça São José		Centro da Pç. Cel. Breves - B. São José					X	BI	1999 a 2001		2001
Além Paraíba		Estação Ferroviária de São José							X	BI	1998/ 2006		
Além Paraíba	Lei mun. 1610/ 1995	Jazigo Perpétuo do Capitão Vicente Mendes Ferreira		Cemitério do Santíssimo - Jazigo nº 45 - Setor 8 - B. São José					X	BI	1998/ 2001		2001
Além Paraíba	Lei mun. 1828/ 1998	Mausoléu do Primeiro Comandante Geral da PMMG (Cel. Francisco d'Assis Manso da Costa Reis)		Cemitério Distrital - Distrito de Angustura					X	BI	1999 a 2001		2001
Além Paraíba		Ponte Férrea sobre o rio Paraíba do Sul							X	BI	1998		
Além Paraíba		Prédio da Estação Ferroviária de Porto Novo							X	BI	1998		
Além Paraíba	Lei mun. 1830/ 1998	Prédio do Conselho Distrital da Vila de Angustura		R. Getúlio Vargas nº - Distrito de Angustura					X	BI	1999 a 2001		2001
Além Paraíba		Prédio do INAMPS - atual Secretaria Municipal de Cultura, Esporte, Lazer e Turismo e Casa de Cultura		Pç. Presidente Vargas nº 122					X	BI	1998/ 2008		2008
Além Paraíba	Lei mun. 1827/ 1998	Largo da Matriz e área delimitada pelas ruas Alfredo Vilela e Clóvis Salgado/ Conj Arquit Angustura	Largo da Matriz e área das ruas Alfredo Vilela e Clóvis Salgado/ Conj Arquit Angustura	Distrito de Angustura					X	CP	1999 a 2001		2001
Além Paraíba	Lei mun. 1829/ 1998	Prédios da RFFSA (rotunda e escritório)	Conj Arqu Travessa da RFFSA: rotunda, escritório e oficina central	R. Dr. Sobral Pinto - Vila Laroca					X	CP	1999 a 2001		2001
Alfenas	Delib. 02/ 2001	Edificação da E.E Cel. José Bento	Grupo Escolar Cel. José Bento	Pç. Dr. Emilio da Silveira nº 24					X	BI	2002		2002

MUNICÍPIO	HOMOLOGAÇÃO	DENOMINAÇÃO DO BEM TOMBADO	OUTRAS DENOMINAÇÕES DO BEM TOMBADO	ENDEREÇO DO BEM CULTURAL MATERIAL	CP (hectares)	NH (nº domicílios / unidades)	PROTEÇÃO F	PROTEÇÃO E	PROTEÇÃO M	CATEGORIA	EXERCÍCIO(S) DE APRESENTAÇÃO	EXERCÍCIO ACEITO COM RESSALVA	EXERCÍCIO ACEITO PARA EFEITO DE PONTUAÇÃO
Alfenas	D. 271/ 2009	Fachada principal e fachada lateral direita do edifício da antiga Escola de Farmácia e Odontologia de Alfenas e sua volumetria	Fachadas principais do edifício da antiga Escola de Farmácia e Odontologia de Alfenas - EFOA; Edif da antiga Escola de Farmácia e Odontologia de Alfenas; Edif da antiga EFOA; Fachadas principais da antiga EFOA	Pç. Dr. Emilio da Silveira nº45					X	BI	2011		
Alfenas	D. 03/ 2002	Prédio da Casa da Cultura	Casa de Cultura de Alfenas : Casa da Cultura Antiga Estação da Rede Ferroviária; Antigo Galpão Estação da Rede Ferriária Federal; Barracão da Estação Ferroviária de Alfenas						X	BI	2003/ 2011		
Alfenas	Delib. 01/ 2001	Sede da Prefeitura Municipal de Alfenas	Prefeitura Municipal de Alfenas	Pç. Fausto Monteiro nº 54					X	BI	2002		2002
Alfenas	D. 04/ 2002	Lote de Documentos do séc. XIX - Câmara Municipal de Alfenas	Lote de Documentos do século XIX do Arquivo da Câmara Municipal de Alfenas	R. Juscelino Barbosa nº 857 - Centro					X	BM	2003		2003
Alfenas	D. 05/ 2003	Lote de Documentos do séc. XX - Câmara Municipal de Alfenas	Lote de Documentoss do século XX do Arquivo da Câmara Municipal de Alfenas	R. Juscelino Barbosa nº 857 - Centro					X	BM	2004		2004
Alfenas	D. 06/ 2003	Conj Arquit Urbanístico e Paisag da Praça Getúlio Vargas	Praça Getúlio Vargas	Pç. Getúlio Vargas	0,1985				X	CP	2004		2004
Alfenas	Emenda à Constituição nº 106, de 4/12/2020; Constituição Estadual de 1989 - ADCT art. 84-A	Lago de Fumas e Lago do Peixoto						X		CP *12			
Alfenas	D.3.069/2021	Ponte das Amoras		Rodovia BR 369					X	BI	2023	2023	
Alfredo Vasconcelos	D. 648/2020	Conjunto Paisagístico do Pontilhão do Imperador Dom Pedro II		Distrito Sede	2,21				X	CP	2022/2023	2022	2023
Alfredo Vasconcelos	D. 265/ 2007	Estação Ferroviária - atual Casa de Cultura	Estação Ferroviária atual Casa de Cultura; Casa da Cultura Carmelita Bianchetti Araújo; Estação Ferroviária Alfredo Vasconcelos	Pç dos Bandeirantes nº 20					X	BI	2008		2008
Alfredo Vasconcelos	D.851/2022	Chaminé do Curtume		Avenida Augustinho Bianchetti, s/n, centro					X	BI	2024		2024
Alfredo Vasconcelos	D. 266/ 2007	Imagem de N. Sra. do Rosário		Acervo da Matriz de N. Sra. do Rosário - Pç. N. Sra. do Rosário s/nº - Centro					X	BM	2008		2008
Almenara		Conj Paisag da bacia do rio Jequitinhonha						X		CP *1			
Alpinópolis	D. 048/ 2008	Coreto	Coreto da Praça Osvaldo Américo dos Reis	Pç. Osvaldo Américo dos Reis s/ nº - Centro					X	BI	2009		2009
Alpinópolis	D. 27/ 2006	Imagem de São Sebastião		Acervo da Ig. Matriz de São Sebastião - Pç Osvaldo Américo dos Reis s/nº - Centro					X	BM	2007		2007
Alterosa	D. 13/ 2006	Antiga Residência do Dr. Jorge Simão	Residência do ex-prefeito Dr. Jorge Simão	Pç Getúlio Vargas nº 516 - Centro					X	BI	2007		2007
Alterosa	D. 14/ 2006	Antiga Residência do Sr. Lésio Siqueira Terra	Residência do ex-prefeito Lésio Siqueira Terra	Pç Getúlio Vargas nº 446 - Centro					X	BI	2007		2007
Alterosa	D. 16/ 2006	E.E Deputado Jales Machado		Pç. Benedito Valadares nº 316 - Centro					X	BI	2007		2007
Alterosa	D. 017/ 2006	Igreja Matriz do Divino Espírito Santo		Pç. Jaime Ribeiro da Silva s/nº - Centro - Distrito do Divino Espírito Santo (Cavaco)					X	BI	2007		2007
Alterosa	D. 14/ 2002	Prédio da Prefeitura e Prédio Sede do Município de Alterosa		Pç. Getúlio Vargas nº 310 - Centro					X	BI	2003		2003
Alterosa	D. 014/ 2006	Residência do ex-prefeito Maurício São Terra		Pç. Getúlio Vargas nº 406 - Centro					X	BI	2007		2007
Alterosa	D. 18/ 2006	Arquivo Filmográfico de Alterosa - originais e cópias		Cópias: Prédio da Prefeitura Municipal de Alterosa - Pç Getúlio Vargas nº 310 - Centro. Originais: Cinemateca Brasileira - R. Capitão Macedo nº 580 - Vila Clementina - São Paulo - SP.					X	BM	2007		2007
Alterosa	D. 10/ 2004	Praça Getúlio Vargas		Distrito Sede	0,8550				X	CP	2005		2005
Alterosa	Emenda à Constituição nº 106, de 4/12/2020; Constituição Estadual de 1989 - ADCT art. 84-A	Lago de Fumas e Lago do Peixoto						X		CP *12			
Alto Caparaó	D. 586/ 2009	Fachada exterior do portal de entrada do município de Alto Caparaó	Portal de Entrada da Cidade de Alto Caparaó	Av. Pico da Bandeira nº 2145 - B. Água Verde					X	BI	2012		
Alto Jequitibá	D.378/ 2007	Fachada do Prédio da Antiga Estação Ferroviária Presidente Soares		Pç. Aristóteles Faria s/nº - Centro					X	BI	2008		2008
Alto Jequitibá	D. 1032/ 2011	Carro de Boi da Fazenda Werner (antiga Fazenda Vista Alegre)	Carro de boi da antiga Fazenda Vista Alegre	Fazenda Vista Alegre situado no Córrego do Werner - Zona Rural					X	BM	2013/ 2014/ 2016/ 2017/2018		2016
Alto Jequitibá	D. 786/ 2010	Conj Paisag Praça Padre Júlio Maria		Distrito Sede - Centro	0,1830				X	CP	2011/ 2012/ 2013		2013






				<b>DIRETORIA DE PROMOÇÃO - GERÊNCIA DE ARTICULAÇÃO COM MUNICÍPIOS</b> Relação de Bens protegidos por TOMBAMENTO, pela União, pelo Estado e pelos Municípios (apresentados ao ICMS- Patrimônio Cultural) - até o ano de 2022 / EXERCÍCIO 2024									
MUNICÍPIO	HOMOLOGAÇÃO	DENOMINAÇÃO DO BEM TOMBADO	OUTRAS DENOMINAÇÕES DO BEM TOMBADO	ENDEREÇO DO BEM CULTURAL MATERIAL	CP (hectares)	NH (nº domicílios / unidades)	PROTEÇÃO F	PROTEÇÃO E	PROTEÇÃO M	CATEGORIA	EXERCÍCIO(S) DE APRESENTAÇÃO	EXERCÍCIO ACEITO COM RESSALVA	EXERCÍCIO ACEITO PARA EFEITO DE PONTUAÇÃO
Alto Rio Doce	D. 2253/ 2006	Bem cultural situado à R. Dr. Joaquim Gonçalves de Menezes s/nº - Capela N. Sra. do Rosário	Capela N. Sra. do Rosário	R. Dr. Joaquim Gonçalves de Menezes s/nº - Centro					X	BI	2007/ 2008/ 2009		2009
Alto Rio Doce	D. 2324/ 2009	Imagem de São José de Botas		Pç. Cônego Pinto nº 198 - Centro					X	BM	2010/ 2011/ 2012		2012
Alvinópolis	D. 2.036/ 2008	Fazenda da Cata Preta (Fazenda da "Cata-Preta")	Fazenda da "Cata-Preta"	Distrito Rural de Cata-Preta - Estrada que liga a Sede ao Distrito de Fonseca					X	BI	2009		2009
Alvinópolis	D. 2.035/ 2008	Imagem de N. Sra. do Rosário		Casa Paroquial da Ig Matriz de N. Sra. do Rosário - Travessa Francisco Antônio Martins nº 77 - Centro					X	BM	2009		2009
Alvinópolis	D. 2.034/ 2008	Cemitério N. Sr. do Bonfim		B. Parte Alta s/nº - Sede	0,8659				X	CP	2009		2009
Alvinópolis		Conj Arquit dos Imigrantes Italianos							X	CP	2002		
Alvinópolis	D. 1.698/ 2006	NH de Alvinópolis (8,75 ha)		Cidade Alta - Distrito Sede		36			X	NH	2007		2007
Alvorada de Minas	D. 024/ 2009	Igreja Matriz de Santo Antônio		Av. Padre Paraíso s/nº - Centro					X	BI	2011/ 2012/ 2013		2013
Alvorada de Minas		Igreja Matriz de São José					X			BI			
Alvorada de Minas	D. 025/ 2009	Imagem de Santo Antônio		Ig. Matriz de Sto Antônio - Av. Padre Paraíso s/nº					X	BM	2011/ 2012/ 2013		2013
Amparo da Serra	D. 075/ 2007	Coreto da Praça João Pinheiro	Coreto da Praça Dr. João Pinheiro	Pç. João Pinheiro s/nº - Centro					X	BI	2008		
Amparo da Serra	D. 076/ 2007	Imagem de N. Sra. do Amparo		Ig. Matriz de N. Sra. do Amparo - R. da Matriz s/nº - Sede					X	BM	2008		
Andradas	D. 2250/ 2020	Escola Municipal José Bonifácio		Rua Major Bonifácio, 190 - centro					X	BI	2022/ 2023	2022	2023
Andradas	D. 2254/ 2020	Casa da Memória		Rua Major Bonifácio, nº 82					X	BI	2022/ 2023	2022	2023
Andradas	D. 2313/ 2020	Estação de Enologia de Andradas – Campo Experimental		Gleba de terras registrada na matrícula nº 13614 do livro nº 2 (ou 62?) do Serviço de Registro de Imóveis da comarca de Andradas					X	BI	2022		2022
Andradas	D. 2318/ 2020	Mercado Municipal de Andradas		Praça Cel. Antônio de Oliveira, s/nº					X	BI	2022/ 2023	2022	2023
Andradas	D. 1.628/ 2015	Adega A. Izidro Gonsalves S.A. – Cia. Piagentini de Bebidas e Alimentos	Companhia Piagentini de Bebidas e Alimentos; Imóvel da Adega A. Izidro Gonsalves S.A.	Av. Prefeito Antônio Gonçalves nº 1.030 – B. Sólvis Gonsalves S.A.					X	BI	2018/ 2020		2020
Andradas	D. 896/ 2008	Imóvel residencial localizado à R. Capitão Cirilo nº 510	Fachada do imóvel de Joana Selma Rabelo Valim; Imóvel residencial localizada a R. Capitão Cirilo nº 510; Imóvel de propriedade da Sra. Joana Selma Rabelo Valim; Residência de Joana Selma Rabelo Valim	R. Capitão Cirilo nº 510 - B. Alto Alegre - Sede					X	BI	2009 / 2018		
Andradas	D. 2256/ 2020	Imagem de N. Sra. do Campestrinho		Altar da Igreja do distrito do Campestrinho					X	BM	2022		2022
Andradas	D. 2255/ 2020	Piano Dona Albertina		Teatro Municipal José Sitvanin					X	BM	2022		2022
Andradas	D. 760/ 2007	Imagem de São Sebastião		Ig. Matriz de São Sebastião - Pç. Luiz Venturrelle s/nº - Centro					X	BM	2008		2008
Andradas	D. 2319/ 2020	Conjunto Paisagístico da Serra do Caracol		Serra do Caracol	1348,0000				X	CP	2022		2022
Andradas	D. 2.474/ 2021	Sítio Arqueológico Toca do Morcego		Bairro Macuco, zona rural de Andradas	0,8700				X	CP	2023/ 2024	2023	2024
Andradas	D. 2.550/ 2022	Complexo de Sítios Arqueológicos Lagoa Dourada		zona rural de Andradas	86,2600				X	CP	2024		2024
Andradas	D. 2648/ 2022	Conjunto Paisagístico da Serra do Pau D'Alho		zona rural de Andradas, bairro Pantano	1,2300				X	CP	2024		2024
Andrelândia	D. 176/ 2009	Antigo Cine Glória	Cine Glória	Pç. Visconde de Arantes nº 60					X	BI	2011/ 2013		2013
Andrelândia	D. 023/ 2005	Bem cultural situado à Av. Getúlio Vargas nº 261	Sobrado do Visconde Arantes	Av. Getúlio Vargas nº 261 atual Av. N. Sra. do Porto da Eterna Salvação nº 261					X	BI	2006/ 2007		2007
Andrelândia	D. 025/ 2005	Bem cultural situado à Av. Getúlio Vargas nº 389	Edificação localizada na Av. Getúlio Vargas nº 389 / Casa do Sr. Gentil Chaves Campos	Av. Getúlio Vargas nº 389 atual Av. N. Sra. do Porto da Eterna Salvação					X	BI	2006		2006
Andrelândia	D. 024/ 2006	Bem cultural situado à Praça Belfort de Carvalho s/nº	Torneira de águas públicas (chafariz) e sua base de pedra	Pç. Belfort de Carvalho s/nº					X	BI	2007		2007
Andrelândia	D. 024/ 2009	Casa da Bahia	Fachada frontal e telhado do volume principal da Casa da Bahia	Av. N. Sra. do Porto da Eterna Salvação nº 201					X	BI	2010		2010
Andrelândia	D. 013/ 2007	Casa da Dona Odete Salgado	Edificação localizada à Av. N. Sra. do Porto da Eterna Salvação nº 228	Av. N. Sra. do Porto da Eterna Salvação nº 228					X	BI	2009		2009
Andrelândia	D. 023/ 2009	Casa das Tias	Casa de Dona Nilzinha	Av. N. Sra. do Porto da Eterna Salvação nº 358					X	BI	2010		2010
Andrelândia	D. 23/ 2006	Edifício à Av. N. Sra. do Porto da Eterna Salvação nº 434	Casa da Da. Ninita	Av. N. Sra. do Porto da Eterna Salvação nº 434					X	BI	2007		2007
Andrelândia	D. 022/ 2009	Estação Ferroviária de Andrelândia		Pç. da Estação s/nº					X	BI	2010		2010
Andrelândia	D. 012/ 2007	Imagem do Cristo Redentor		Pç. Diógenes Ribeiro Salgado s/nº					X	BI	2008/ 2011		2011
Andrelândia	D. 013/ 2001	Imóvel onde se localiza a Prefeitura de Andrelândia	Prédio da Prefeitura Municipal de Andrelândia	Av. Getúlio Vargas s/nº atual Av. N. Sra. do Porto da Eterna Salvação nº 208					X	BI	2002		2002
Andrelândia	D. 024/ 2005	Sobrado das Laranjeiras		Av. Getúlio Vargas nº 278 atual Av. N. Sra. do Porto da Eterna Salvação					X	BI	2007		2007
Andrelândia	D. 171/ 2010	Acervo do Antigo Colégio N. Sra. do Santíssimo Sacramento	Acervo do Antigo Colégio das Irmãs em Andrelândia	R. Ernesto Braga nº 351					X	BM	2012/ 2013		2013
Andrelândia	D. 026/ 2005	Cofre da Prefeitura	Cofre situado à Av. Getúlio Vargas, 208	Av. Getúlio Vargas nº 208 atual Av. N. Sra. do Porto da Eterna Salvação					X	BM	2006		2006
Andrelândia	D. 025/ 2006	Xale da Antiga Baronesa do Cajuru		Av. N. Sra. do Porto da Eterna Salvação nº 358					X	BM	2008/ 2009		2009
Andrelândia	D. 014/ 2001	Sítio Arqueol da Serra do Santo Antônio	Parque Arqueol da Serra do Santo Antônio	Alto do Rio Grande "Toca do Índio" / Serra do Santo Antônio	12,0000				X	CP	1996 a 1999/ 2000/ 2002/ 2003		2002
Angelândia		Conj Paisag da bacia do rio Jequitinhonha								CP *1			
Angelândia	D. 483/ 2019	Sítio Histórico Alto dos Bois			0,50 ???				X	CP	2024	2024	
Antônio Carlos	D. 20/ 2005	Antiga Casa do Agente da EFCB		Av. Dr. Henrique Diniz nº70 - Centro					X	BI	2006		
Antônio Carlos	D. 10/ 2004	Estação Parada de Sá Fortes	Estação Parada do distrito Dr. Sá Fortes	Margens da Linha Férrea da RFFSA					X	BI	2005		

    				<b>DIRETORIA DE PROMOÇÃO - GERÊNCIA DE ARTICULAÇÃO COM MUNICÍPIOS</b> Relação de Bens protegidos por TOMBAMENTO, pela União, pelo Estado e pelos Municípios (apresentados ao ICMS- Patrimônio Cultural) - até o ano de 2022 / EXERCÍCIO 2024									
MUNICÍPIO	HOMOLOGAÇÃO	DENOMINAÇÃO DO BEM TOMBADO	OUTRAS DENOMINAÇÕES DO BEM TOMBADO	ENDEREÇO DO BEM CULTURAL MATERIAL	CP (hectares)	NH (nº domicílios / unidades)	PROTEÇÃO F	PROTEÇÃO E	PROTEÇÃO M	CATEGORIA	EXERCÍCIO(S) DE APRESENTAÇÃO	EXERCÍCIO ACEITO COM RESSALVA	EXERCÍCIO ACEITO PARA EFEITO DE PONTUAÇÃO
Antônio Carlos	D. 21/ 2005	Marco Zero		Pç. da Estação - esq. da Av. João Cabral com Av. Henrique Diniz s/nº - Centro					X	BI	2006/ 2008		2008
Antônio Carlos	D. 23/ 2003	Prédio do Sanatório de Antônio Carlos	Antigo Sanatório	R. João Amorim s/nº - Centro					X	BI	2005		
Antônio Carlos	D. 23/ 2005	Queda d'água da Usina da Fazenda Cachoeira	Cachoeira Dona Mariana Afonso	Fazenda Cachoeira - Zona Rural					X	BI	2006		
Antônio Carlos	D. 11/ 2004	Viaduto de São Fortes		Dr. São Fortes					X	BI	2005		
Antônio Carlos		Fazenda da Bordá do Campo incluindo sua Sede, Capela e Sobradinho anexo					X			BI			
Antônio Carlos	D. 175/ 2008	Locomotiva N° 66	Locomotiva 66	Pç. da Estação s/n°					X	BM	2009		2009
Antônio Carlos	D. 21/ 2003	Conj da Estação Ferroviária de Antônio Carlos		Praça da Estação s/n° - Centro					X	CP	2005		
Antônio Carlos	D. 22/ 2005	Nascente do Rio Paraibuna		Fazenda do Campinho Km 48 5 MG 135 - Zona Rural					X	CP	2006		
Antônio Carlos	D. 571/2021	Estação Ferroviária Antônio Carlos		Avenida Henrique Diniz, s/n					X	BI	2023/2024	2023	2024
Antônio Dias	D. 208/ 2009	Casarão Manoel Barros da Silveira - Ginásio Velho		Não informado					X	BI	2000		
Antônio Dias	D. 208/ 2009	Prefeitura Velha		R. Carvalho de Brito nº 110					X	BI	2000		
Antônio Dias	D. 208/ 2009	Calçamento da R. Cel. Eleotério		Não informado					X	CP	2000		
Antônio Prado de Minas	D. 11/ 2006	Casarão do Sr. Emílio Carlos Moreira de Abreu	Casarão de Antônio Prado / Imóvel de propriedade do Sr. Sebastião Aroldo Abreu	Pç. João Batista Piermatel s/n° - Centro					X	BI	2007/ 2008		
Araçuaí	2344/ 2006	Caixa d'água e chafariz		Av. Dona Cândida s/ nº					X	BI	2014		2014
Araçuaí	D. 798/ 2007	Estação Ferroviária Central de Araçuaí		Av. Pinheiro Alves s/n°					X	BI	2008		2008
Araçuaí	D. 786/ 2007	Imagem de São Sebastião		Ig. Matriz de São Sebastião - R. Padre Horta s/n° - Centro					X	BM	2008		2008
Araçuaí	D. 2345/ 2012	Praça Virgíliato Coelho			0,2000				X	CP	2014		2014
Aracitaba	D. 9/ 2005	Capela de Santo Antônio		Pç. Santo Antônio s/n° - Centro					X	BI	2006		
Aracitaba	D. 8/ 2005	Igreja Matriz do N. Sr. do Bonfim	Igreja Matriz do Sr. do Bonfim	Pç. N. Sr. do Bonfim s/n° - Centro					X	BI	2006/ 2007		2007
Aracitaba	D. 002/ 2006	Imagem do N. Sr. do Bonfim	Imagem crucificada do N. Sr. do Bonfim	Ig. Matriz do N. Sr. do Bonfim - Pç. N. Sr. do Bonfim s/n° - Centro					X	BM	2007/ 2008		2008
Araçuaí	D. 127/2020	Igreja Senhor da Boa Vida		Rua do Porto, s/nº					X	BI	2022/2023	2022	2023
Araçuaí	Lei Orgânica Mun.	Antigo Calhauzinho Esporte Clube							X	BI	1998		
Araçuaí	Lei 006/ 1999	Antigo Casarão da Família Cunha Melo	Casarão Histórico situado na R. Pernambuco 115	R. Pernambuco nº115					X	BI	2000/ 2001		2001
Araçuaí	D. 114/ 2014	Coreto da Praça Getúlio Vargas	Coreto	Pç. Getúlio Vargas					X	BI	2016 / 2017		
Araçuaí	D. 025/ 2006	Estação Ferroviária Bahia – Minas	Estação de Engenheiro Schnoor; Estação Ferroviária de Engenheiro Schnoor	Av. Gaudêncio Silva nº95 - Distrito de Engenheiro Schnoor					X	BI	2007/ 2008/ 2009 / 2015/ 2016 / 2017		
Araçuaí		Prédio à Praça Duque de Caxias - Residência família Virgínia Alves							X	BI	1998		
Araçuaí		Prédio à R. Dom Serafim nº 344		R. Dom Serafim nº 344					X	BI	1998		
Araçuaí		Prédio à R. Mantiqueira nº 19 – Casarão do Alto São José		R. Mantiqueira nº 19					X	BI	1998		
Araçuaí		Prédio à R. Pernambuco							X	BI	1998		
Araçuaí		Prédio da Prefeitura							X	BI	1998		
Araçuaí	D. 021/ 2003	Imagem de N. Sra. da Conceição		Altar-mor Ig. N. Sra. do Rosário - Pç. do Rosário s/n°					X	BM	2004		2004
Araçuaí	D. 048/ 1999	Imagem de N. Sra. do Rosário		Altar-mor da Igr. de N. Sra. do Rosário - Pç. do Rosário s/n°					X	BM	2000/ 2001		2001
Araçuaí	D. 107/2019	Conj. Arquitetônico da Matriz de Santo Antônio	Conj. Arquitetônico da Igreja Matriz de Santo Antônio	Praça Franklin Resende, 243, centro	0,4130				X	CP	2020/2021/2022	2021	2022
Araçuaí	D. 026/ 2003	Conj Arquit Travessa do Colégio Nazareth, Capela N. Sra. de Fátima, Cemitério do Monte Al' Verne, bens móveis e integrados		R. Dom Serafim nº 435	3,8000				X	CP	2004		2004
Araçuaí		Conj Paisag. da bacia do rio Jequitinhonha						X		CP *1			
Araçuaí	D. 089/ 2002	Núcleo Histórico de Araçuaí	Beco da Sola / Conj. Arquit Travessa do NH de Araçuaí - Área compreendida pela R. Salinas, Travessa Iguassu, Travessa Calhau, Travessa Tapuia, Travessa Mica, R. do Rosário, R. Grão Mogol, R. Paraíba, R. Malacacheta, R. Costa Sena, R. Gentil de Castro, Praça Waldomiro Silva			80			X	NH	2003/ 2008		2008
Araguari	D. 021/ 2005	Antigo Banco Mineiro da Produção - atual sede da Fundação Aragaruarina de Educação e Cultura	Edifício do antigo Banco Mineiro da Produção	R. Virgílio de Melo Franco nº 11 com R. Brasil Accioly nº86					X	BI	2006		2006
Araguari	D. 013/ 1998	Associação Goiás Atlética		R. Joaquim Anibal nº577					X	BI	1999 a 2001		2001
Araguari	D. 029/ 1997	Casa da Cultura Abdala Mameri		R. Cel. Ferreira Alves nº 1098					X	BI	1998 a 2001		2001
Araguari	D. 127/ 2015	Cerradinho do São Sebastião		Entre a Av. Orlando César Vieira, R. Vinícius Mahyer Chaves, R. Paulo dos Santos e R. Luiz Mauro Quireza no B. Goiás - Parte Alta limite com o B. São Sebastião					X	BI	2017/ 2018		
Araguari	D. 04/ 2006	Cine Lux	Cine Teatro Lux / Prédio do antigo Cine Lux	R. Marciano Santos nº 600 esq. com R. Padre Lafaiete					X	BI	2007/ 2008		2008
Araguari	D. 021/ 2005	Cine Teatro Rex	Antigo Cine Rex - atual Restaurante Napolitano	Pç. Manoel Bonito nº142 equina com Travessa São Bento					X	BI	2007/ 2008		2008
Araguari		Estação Ferroviária							X	BI	1998		

MUNICÍPIO	HOMOLOGAÇÃO	DENOMINAÇÃO DO BEM TOMBADO	OUTRAS DENOMINAÇÕES DO BEM TOMBADO	ENDEREÇO DO BEM CULTURAL MATERIAL	CP (hectares)	NH (nº domicílios / unidades)	PROTEÇÃO F	PROTEÇÃO E	PROTEÇÃO M	CATEGORIA	EXERCÍCIO(S) DE APRESENTAÇÃO	EXERCÍCIO ACEITO COM RESSALVA	EXERCÍCIO ACEITO PARA EFEITO DE PONTUAÇÃO
Araguari	D. 017/ 2004	Estação Ferroviária de Amanhece "Estação Marciano Santos"	Estação Ferroviária denominada Marciano Santos	R. Marciano Santos s/nº - Distrito de Amanhece					X	BI	2005		2005
Araguari	D. 039/ 2002	Estação Ferroviária de Stevenson	Bem imóvel da Estrada de Ferro Mogiana denominada Stevenson	localizada às margens da BR 050 - Km 769 / 767					X	BI	2004		2004
Araguari	D. 039/ 2002	Fazendinha	Chácara dos Padres "Fazendinha" / Bem Imóvel a "Fazendinha"	Fazenda Desamparo					X	BI	2004		2004
Araguari	D. 013/ 2002	Igreja de Florestina		R. Manoel Caetano da Costa - Distrito de Florestina					X	BI	2003		2003
Araguari	D. 013/ 1998	Imóvel da antiga residência de Dr. João Nascimento de Godoy	Residência do Dr. João Nascimento Godoy / Residência João Godoy	R. Quinca Mariano nº 180 (ou 1887)					X	BI	1999 a 2001/ 2007		2007
Araguari	D. 013/ 1998	Imóvel da Câmara Municipal	Câmara Municipal	R. Cel. José Ferreira Alves nº 758					X	BI	1998 a 2001/ 2007		2007
Araguari	D. 013/ 1998	Imóvel da CEMIG - CIA Força e Luz	Prédio da CEMIG / Prédio da antiga Companhia de Força e Luz / Empresa Força e Luz de Araguari (CEMIG)	R. Dr. Afrânio nº 178					X	BI	1999 a 2001/ 2007		2007
Araguari	D. 002/ 2000	Imóvel da E.E. Raul Soares	E.E. Raul Soares	Av. Tiradentes nº 135					X	BI	2002/ 2007		2007
Araguari	D. 033/ 2003	Palacete do Sr. Jovino de Araújo	Imóvel situado na R. Estrela do Sul nº 270	R. Estrela do Sul nº 270 - esq. com R. Olímpio dos Santos					X	BI	2005		2005
Araguari	D. 039/ 2002	"Auto-retrato" – obra de Farnese de Andrade Neto	Obra de arte "Porta-retrato" do artista araguarino Farnese de Andrade Neto	R. Cel. José Ferreira Alves nº 1098 ; Atualmente no Arquivo Histórico e Museu Dr. Calil Porto - R. Dr. Afrânio nº178 (informação laudo exercício 2017)					X	BM	2004		2004
Araguari	D. 013/ 2002	"Madona Rainha da Paz com Bambino" - obra de Padre Otto Munier - óleo sobre tela	Obra do Padre Otto Munier - óleo sobre tela medindo 118x82,5 - Câmara Municipal que retrata a Madona Regina Pacis com Bambino / Óleo sobre tela "Madona Rainha da Paz com Bambino"	Parque São José Operário – R. Padre Gil nº 42- Jardim Regina					X	BM	2002/ 2003		
Araguari	D. 039/ 2001	Anjo	Escultura de Anjo - acervo da Casa de Cultura; Anjo de Jorlano Spotto	Casa da Cultura - R. Cel. José Ferreira Alves nº 1098 Atualmente no Arquivo Histórico e Museu Dr. Calil Porto - R. Dr. Afrânio nº178 (informação laudo exercício 2017)					X	BM	1999 a 2002 / 2007		2007
Araguari	D. 013/ 2002	Mural de autoria do Padre Otto Munier	Obra do Padre Otto Munier - Pintura Mural no interior da Ig. N. Sra. Aparecida - parede do altar / Pintura mural da Ig. N. Sra. Aparecida	Ig. N. Sra. Aparecida – R. Jaime Gomes nº 1665 - B. Sta. Helena					X	BM	2003		2003
Araguari	D. 058/ 2003	Bens móveis integrantes do Conj Arq e Paisag da Estrada de Ferro Goiás (A/B - Operatrizes; C - Ferraria; D -Calderaria; E - Seção de ajustagem; F - Escola profissional; G - Marcenaria; H - Serraria; I - Móveis do prédio de locomoção; J - Oficina mecanizada; L - Oficina diesel; M - Locomoção; N - Pátio; O - Locomotiva/ Vagões).	Anexo único D.058/ 2003 - Acervo dos bens móveis tombados (contém listagem)						X	BM	2005		2005
Araguari	D. 013/ 2002	Coleção de livros do Colégio Regina Pacis	Coleção de livros da antiga biblioteca do Colégio Regina Pacis; Conj de livros do extinto Colégio Regina Pacis	R. Virgílio de Melo Franco nº 11					X	BM	2003		2003
Araguari	D. 018/ 2006	Coleção de negativos "Geraldo Vieira"	Coleção de negativos do fotógrafo Geraldo Vieira	Parte integrante do acervo do Arq. Público Municipal "Dr. Calil Porto" - R. Virgílio de Melo Franco nº 11 - Centro					X	BM	2007		2007
Araguari	D. 021/ 2005	Sr. Bom Jesus da Cana Verde	Imagem do Sr. Bom Jesus da Cana Verde	Parque do Sr. Bom Jesus da Cana Verde -Pç. Nilo Tabuquini nº 34					X	BM	2006		2006
Araguari	D. 017/ 2004	Capela do Fundão	Conj da Capela do Fundão (capela,coreto e cruzeiro)	Fazenda do Fundão - Zona Rural	0,0600				X	CP	2005		2005
Araguari	D. 013/ 1998	Complexo imobiliário e equipamentos da Usina do Piçarrão	Conj da Usina do Piçarrão (Casa de Forças e Casa do Caseiro)	Zona Rural	18,8800				X	CP	1999 a 2001 / 2007		2007
Araguari	D. 013/ 1998	Conj Arquit do Colégio Regina Pacis	Conj Regina Pacis	Av. Minas Gerais s/nº					X	CP	1999 a 2001		
Araguari	D. 010/ 1989	Conj Arquit e Paisag da antiga Estação da Estrada de Ferro Goiás	Ferrovía Centro Atlântica SãoA	Pç. Gaioso Neves s/nº	16,9000				X	CP	1999 a 2001		
Araguari	D. 013/ 1998	Conj Colégio Sagrado Coração de Jesus	Conj Arquit do Colégio Sagrado Coração de Jesus - CEMA	R. Virgílio de Melo Franco nº 513	1,0289				X	CP	1999 a 2001/ 2008		2008
Araguari	D. 017/ 2004	Conj dos bens culturais móveis pertencentes ao Conj da Capela do Fundão	Conj de peças da Capela do Fundão	Fazenda do Fundão - Zona Rural					X	CP	2005		
Araguari	D. 013/ 1998	Conj Paisag. da Mata do Desamparo	Mata do Desamparo; Parque Municipal da Mata do Desamparo		35,7900				X	CP	1999 a 2001/ 2007		2007
Araguari	D. 029/ 1997 e ratificado D. 013/ 1998	Conj Paisag do Bosque John Kennedy	Parque Municipal Bosque John Kennedy	Av. Minas Gerais s/nº	0,0113				X	CP	1998 a 2001/ 2007		2007
Araguari	D. 07/ 1999	Conj Predial da Praça Padre Nilo Tabuquini	Conj da Praça Padre Nilo Tabuquini / Conj Arquit da Praça Nilo Tabuquini	Pç. da Matriz	4,3200				X	CP	2000/ 2001/ 2007		2007
Araguari		Conj Arquit e Paisag da antiga Estrada de Ferro Goiás - Araguari							X	CP			
Araponga	D.455/ 2001	Sede da Fazenda do Brigadeiro		Córrego dos Estouros - Zona Rural					X	BI	2003		2003
Araponga	D.455/ 2001	Sede da Fazenda N. Sra. da Conceição		Córrego São Domingos - Zona Rural					X	BI	2003		2003
Araponga	D.455/ 2001	Altar de N. Sra. da Conceição		Capela do Sr. dos Passos - R. Moisés Maurício Macedo s/nº - Centro					X	BM	2003		2003

   				DIRETORIA DE PROMOÇÃO - GERÊNCIA DE ARTICULAÇÃO COM MUNICÍPIOS Relação de Bens protegidos por TOMBAMENTO, pela União, pelo Estado e pelos Municípios (apresentados ao ICMS- Patrimônio Cultural) - até o ano de 2022 / EXERCÍCIO 2024									
MUNICÍPIO	HOMOLOGAÇÃO	DENOMINAÇÃO DO BEM TOMBADO	OUTRAS DENOMINAÇÕES DO BEM TOMBADO	ENDEREÇO DO BEM CULTURAL MATERIAL	CP (hectares)	NH (nº domicílios / unidades)	PROTEÇÃO F	PROTEÇÃO E	PROTEÇÃO M	CATEGORIA	EXERCÍCIO(S) DE APRESENTAÇÃO	EXERCÍCIO ACEITO COM RESSALVA	EXERCÍCIO ACEITO PARA EFEITO DE PONTUAÇÃO
Araponga	D.2716/ 2015	Conj Histórico e Paisag dos Túneis de Mineração		Acesso pela R. Francisco Anacleto Pereira s/nº (Fazenda Santo Antônio) – Zona Rural	2,2070				X	CP	2005/ 2015/ 2017/2020		
Araporã	D. 279/ 2000	Igreja N. Sra. da Guia		Pç. Dr. Antônio Hélio de Castro nº 65					X	BI	2001		2001
Araporã	D. 1594/ 2010	Memorial dos Presidentes Afonso Pena, JK e Lula	Memorial dos Presidentes (Afonso Pena, J. Kubitschek e Luiz Inácio Lula da Silva)	Perímetro urbano - setor 06 - Gleba 1 (ou "1"). As margens do Rio Paranaíba defronte as ruínas da primeira localização da Ponte Afonso Pena					X	BI	2012/ 2013/ 2014		
Araporã	Lei 714/ 2008 L	Pilastra da Ponte Pensil Afonso Penna	Ponte Pensil	Divisa de municípios de Araporã/MG e de Itumbiara/GO localizada ao lado da margem esquerda do Rio Paranaíba					X	BI	2016/ 2017		
Araporã	Processo nº 1.598-T-10 inscrito em 2014, publicado em 2015	Ponte Pênsil Afonso Penna , assim como os remanescentes da sua localização original		Situada no município de Itumbiara, estado de Goiás e no município de Araporã, estado de Minas Gerais			X			BI			
Araporã	D. 1787/ 2011	Imagem N. Sra. da Guia		Pç. Dr. Antônio Hélio de Castro nº 65					X	BM	2013/ 2014		2014
Arapuá	D. 394/2020	Conjunto Paisagístico Praça São João Batista		Praça São João Batista	0,2588				X	CP	2022		2022
Arapuá	754/2022	Fazenda Fradiques							X	BI	2024		2024
Arapuá	D. 568/2021	Cruzeiro da Praça São João Batista		Praça São João Batista, centro					X	BI	2023/2024	2023	2024
Araújo	D. 179/ 2015	Igaçaba ou Urna Funerária		Av. Primeiro de Janeiro nº 1632 – Centro (Antigo Salão Paroquial)					X	BM	2017 2018		2018
Araújo	????	Complexo esportivo, cultural e de lazer Aurora de Lourdes Cabral			2,7500				X	CP	2024	2024	
Araxá	D. 588/ 1998	Árvore dos Enforcados	Copaifeira Langsdorffii / Pau de óleo	Alto da Santa - R. Gustavo Martins de Oliveira - B. da Santa					X	BI	1999 a 2002		2002
Araxá	D. 507/ 1998	Edifício Nacional	Antigo Banco do Comércio e Indústria Minas Gerais/ Banco Nacional	R. Presidente Olegário Maciel nº 143					X	BI	1999 a 2002		2002
Araxá	D. 639/ 2002	Estação Ferroviária de Itaipu - MP 2202647		Km 916 + 178 - Distrito de Itaipu					X	BI	2004		2004
Araxá	D. 962/ 2011	Fachada frontal do Colégio São Domingos		Pç. São Domingos nº 360					X	BI	2012/ 2013		2013
Araxá	D. 906/ 2000	Igreja Matriz de São Domingos		Pç. São Domingos s/nº					X	BI	2002		2002
Araxá	Lei 3.130/ 1996	Igreja Matriz de São Sebastião e acervo (Lei Mun. 3130)		Av. Vereador João Senav - Praça São Sebastião					X	BI	1996 a 1999/ 2002		2002
Araxá	Lei 2.411/ 1990	Imóvel da antiga Estação Ferroviária, Sede da Fundação Cultural Calmon Barreto de Araxá		Pç. Arthur Bernardes nº 10					X	BI	1998 a 2002		2002
Araxá	D. 508/ 1998	Imóvel do Clube Brasil	Prédio do Banco do Brasil / Clube Brasil	R. Presidente Olegário Maciel nº 187					X	BI	1999 a 2002		2002
Araxá	Lei 2.410/ 1990	Museu Histórico de Araxá Dona Beja e seu acervo	Museu Municipal Dona Beja	Pç. Cel. Adolfo nº 98					X	BI	1998 a 2002		2002
Araxá	Lei Orgânica Mun. Artigo 201/ 1990	Palácio Nagibe Feres - Sede da Câmara Municipal		Pç. Cel. Adolfo nº 09					X	BI	1998/ 1999/ 2001/ 2002		2002
Araxá		Igreja Matriz de São Sebastião e acervo	Capela de São Sebastião e Imagem nela existentes	Av. Vereador João Senav - Praça São Sebastião				X		BI			
Araxá	D. 961/ 2011	Imagem de N. Sra. do Rosário		Ig. de N. Sra. do Rosário - Paroquia de São Sebastião - R. Belo Horizonte nº 661					X	BM	2012/ 2013/ 2021		2013
Araxá	D. 666/ 1999	Complexo Hidrotermal do Barreiro		Barragem do Lago Inferior - Cordenadas N 7.827.500 000 e E 295.500 000					X	CP	2000 a 2002		
Araxá		Praça Governador Valadares (6.854, 77 m²)		Lote 329 - Quadra 54 - Ruas Olegário Maciel Calimério Guimarães N. Sra. da Conceição e Almeida Campos	0,6855				X	CP	2000 a 2002		2002
Araxá		Complexo Hidrotermal e Hoteleiro do Barreiro						X		CP			
Arceburgo	D. 013/ 2005 e D.10/ 2007	Fachada do Colégio Arceburguense	Fachada do Prédio do Colégio Arceburguense - Antiga E.E Cel. Lucas Magalhães / Fachadas externas do Colégio Arceburguense	Pç. Dr. Herculano de Paula Borges nº210					X	BI	2006/ 2008/ 2009		2009
Arceburgo	D.07/ 2008	Herma do Cel. Cândido de Souza Dias		Pç. Dr. Herculano de Paula Borges - Centro					X	BM	2009		2009
Arceburgo	103/2022	Capela de Nossa Senhora Aparecida do Esmeril							X	BI	2024		2024
Arceburgo	102/2023	Coreto Municipal João Baptista Cilli		Pç. Dr. Herculano de Paula Borges - Centro					X	BI	2024	2024	
Arceburgo	D. 08/ 2008	Parque Ambiental Francisca Stochi Luz Costa	Parque Ambiental Francisca Stochi Luz da Costa	R. Angelo Galvani s/nº- Vila Esperança	2,9000				X	CP	2009		2009
Arcos	D. 4.783/2018	Bem Integrado Mural em Óleo Sobre Tela Intitulado "Painel de Arcos"	Painel de Arcos						X	BM	2020		2020
Arcos	D. 5.395/2019	Obelisco da Praça		Praça Floriano Peixoto					X	BM	2021	2021	
Arcos	D. 2354/ 2002	Capela de São Julião	Capela situada à estrada Arcos/ Paineiras - São Julião	Estrada Arcos/Paineiras - São Julião					X	BI	2003/ 2005/ 2006 / 2021	2021	
Arcos	D. 2353/ 2002	Capela situada à estrada Paineiras / Calciolandia - Piranhas	Capela do Sr. Bom Jesus	Estrada Paineiras / Calciolândia - Piranhas					X	BI	2006		
Arcos	D. 1959/ 1999	Cruzeiro		Travessa Paulo Jacinto s/nº - B. Cruzeiro					X	BI	2000		2000
Arcos	D. 2352/ 2002	Imóvel público situado à R. Ascânio Lima s/nº - Centro	Distribuidora geral de energia - Casa da Banda	R. Ascânio Lima s/nº - Centro					X	BI	2003/ 2005/ 2006		2006
Arcos	D. 2355/ 2002	Imóvel público situado à R. Prof. Francisco Fernandes s/nº - Niterói	Subestação Distribuidora de Energia	R. Prof. Francisco Fernandes s/nº					X	BI	2003/ 2005/ 2006		
Arcos	D 1958/ 1999	Imóvel residencial situado na Praça Martins Dias nº 28	Casa do 1º Núcleo Habitacional de Arcos	Pç. Martins Dias nº 28 - B. Niterói					X	BI	2000		2000
Arcos	D. 5786/2020	Conjunto Paisagístico do calçamento da Rua Augusto Lara		Centro	1,2680				X	CP	2022		2022

MUNICÍPIO	HOMOLOGAÇÃO	DENOMINAÇÃO DO BEM TOMBADO	OUTRAS DENOMINAÇÕES DO BEM TOMBADO	ENDEREÇO DO BEM CULTURAL MATERIAL	CP (hectares)	NH (nº domicílios / unidades)	PROTEÇÃO F	PROTEÇÃO E	PROTEÇÃO M	CATEGORIA	EXERCÍCIO(S) DE APRESENTAÇÃO	EXERCÍCIO ACEITO COM RESSALVA	EXERCÍCIO ACEITO PARA EFEITO DE PONTUAÇÃO
Arcos	D. 3182/ 2009	Conj Paisag da Gruta Cazanga	Gruta da Cazanga	Região da Cazanda - Zona Rural da cidade de Arcos	2,5540				X	CP	2011/ 2012		2012
Arcos	D. 2356/ 2002	Imóvel público situado à estrada inter-municipal Acos - Japaraíba na região denominada São Domingos	Parque Municipal da Usina Velha / Usina Velha	Estrada Arcos - Japaraíba /São Domingos					X	CP	2003/ 2005/ 2006		
Areádo	Emenda à Constituição nº 106, de 4/12/2020; Constituição Estadual de 1989 - ADCT art. 84-A	Lago de Fumas e Lago do Peixoto							X	CP *12			
Areádo	D. 2.628/2021	Cruzeiro		Alto da Santa Cruz, atual Praça José Rodrigues do Prado, s/n, bairro Alto do Cruzeiro					X	BM	2023		2023
Areádo	2.900/2022	Escola Municipal João Luiz Alves		Praça Henrique Vieira, 180, centro					X	BI	2024		2024
Argirita	D.09/ 2005	Casa da Cooperativa	Imóvel casa da Cooperativa / Prédio da casa da Cooperativa/ Prédio da Cooperativa Agropecuária de Argirita/ Casa da Cooperativa - atual Casa da Cultura	R. Joaquim Barbosa de Castro nº 312 - Centro					X	BI	2007 a 2010/ 2013		2013
Áricanduva	D. 07/ 2004	Praça da Matriz nº 326 Casa Paroquial	Casa Paroquial	Pç. da Matriz nº 326					X	BI	2005		2005
Áricanduva	D. 11/ 2008	Imagem N. Sra. da Conceição		Casa Paroquial - Praça da Matriz nº 32 - Centro					X	BM	2009		2009
Áricanduva	D. 48/ 2009	Cemitério São Miguel	Cemitério São Miguel e seus bens integrados / Cemitério Municipal		0,3762				X	CP	2006/ 2010		
Áricanduva	D. 06/ 2004	Praça da Matriz nº 32	Conj Urbanístico Paisag e Arquit da Ig Matriz e seus bens integrados / Conj Arquit e Paisag da Pç da Matriz / Ig Matriz de N. Sra. do Livramento / Praça e Matriz de N. Sra. do Livramento	Pç. da Matriz nº 32	1,5000				X	CP	2005		2005
Áricanduva		<b>Conj Paisag da bacia do rio Jequitinhonha</b>							X	CP *1			
Arinos	D. 735/97	Vereda Vaca							X		2023		
Arinos	???	???							???	???	2024		
Augusto de Lima	D. 033/2019	Estação Ferroviária de Augusto de Lima		Av. Coronel Pedro Pedras, s/nº. Centro.					X	BI	2021/2022	2021	2022
Augusto de Lima	D. 03/ 2016	Conj. Arquitetônico do século XIX, formado pela antiga Fábrica de Tecidos Santa Bárbara e as edificações existentes em seu entorno		Fazenda Santa Bárbara - Zona Rural	1,8000				X	CP	2018/2020		2020
Augusto de Lima		<b>Conj Paisag da Serra do Cabral</b>							X	CP *2			
Baependi	D. 08/ 2004	Capela Passo - Praça Dr. Policarpo Viotti		Pç. Dr. Policarpo Viotti s/nº					X	BI	2004 a 2007		2007
Baependi	D. 06/ 2004	Capela Passo - Praça Monsenhor Marcos		Pç. Monsenhor Marcos					X	BI	2004 a 2007		2007
Baependi	D. 07/ 2004	Capela Passo - R. Dr. Brotero do Pilar Cobra		R. Dr. Brotero do Pilar Cobra					X	BI	2004 a 2007		2007
Baependi	D. 520/ 2003	Capela Sagrado Coração de Jesus e bens móveis (Imagem do Sagrado Coração de Jesus e Imagem de Cristo Crucificado)	Capela do Hospital "Cônego Monte Raso"	R. Antônio Nicolielo					X	BI	2004 a 2006		
Baependi	D. 457/ 2002	Fachada do Cemitério das Mercês	Cemitério das Mercês; Muro de frente do Cemitério	Beco da R. Augusto Rocha s/nº					X	BI	2003		
Baependi	D. 458/ 2002	Fachada do Cemitério Paroquial Central	Fachada do Cemitério Paroquial; Muro frontal do Cemitério Paroquial Central	R. Padre Inácio Kusch s/nº - Centro					X	BI	2003		
Baependi	D. 516/ 2003	Igreja de N. Sra. do Rosário (Imagem N.Sra.do Rosário, Imagem de Sta. Rita, Imagem de D. João Bosco, 1 Lampadário, 1 Sacrário, 1 Relógio "Mostrador Público")	Ig. do Rosário	Pç. Arthur Bastião s/nº					X	BI	2004 a 2006/ 2008		2008
Baependi	D. 517/ 2003	Igreja N. Sra. da Boa Morte (Imagem N.Sra.da Boa Morte, Imagem N. Sra. Assunção, Imagem São Sebastião, Imagem de São Judas Tadeu)	Igreja da Boa Morte	Pç. Argentino Rios s/nº					X	BI	2004 a 2006		2006
Baependi	D. 386/ 2008	Prédio do Fórum (4 fachadas e volumetria)		Pç. Dr. Raul Sá nº 63					X	BI	2000/ 2001		2001
Baependi	D. 372/ 1998	Igreja Matriz N. Sra. do Montserrat e seus respectivos bens móveis (edificação externa e interna incluindo todas as Capelas, altares laterais e colaterais, pinturas de camarins, de forros, pisos e revestimentoSão/Imaginária; Alfaias; Artes aplicadas /outros).	Igreja Matriz N. Sra. de Montserrat de Baependi e seus respectivos bens móveis	Pç. Monsenhor Marcos s/nº					X	BI	1999/ 2000 a 2002		
Baependi	D. 459/ 2002	Pontilhão da cidade	Pontilhão da antiga Estrada de Ferro Sul Minas	Av. Juscelino Kubitschek de Oliveira s/nº - Centro					X	BI	2003		
Baependi	D. 460/ 2002	Pontilhão da Lavrinha		B. da Lavrinha					X	BI	2003		
Baependi	Processo nº 474 aberto em 1952 - Fase atual (2016): Instrução	Igreja Matriz de N. Sra. de Monserrate		Pç. Monsenhor Marcos s/nº			X			BI			
Baependi	D. 372/ 1998	Acervo da Igreja Matriz de N. Sra. de Montserrat		Pç. Monseihor Marcos s/nº					X	BM	1999 a 2001		2001
Baependi	D. 041/ 2005	Obra musical do Maestro Raposo (arranjos musicais de obras sacras com 17 missas completas, partituras e uma obra profana - peça catereté)	Acervo Cultural Musical Maestro Raposo/ Acervo da obra do maestro Francisco Raposo Pereira Lima/ Obra do maestro Raposo/ Arquivo Musical do Maestro Fracisco Raposo	Fundação Baependiana de Educação Cultura e Ecologia - FUNBEC - R. N. Sra. da Conceição nº 165. A partir de 2014: R. Dr. Cornélio Magalhães nº 97 - Centro					X	BM	2006/ 2007		2007

   				<b>DIRETORIA DE PROMOÇÃO - GERÊNCIA DE ARTICULAÇÃO COM MUNICÍPIOS</b> <b>Relação de Bens protegidos por TOMBAMENTO, pela União, pelo Estado e pelos Municípios (apresentados ao ICMS- Patrimônio Cultural)</b> <b>- até o ano de 2022 / EXERCÍCIO 2024</b>									
MUNICÍPIO	HOMOLOGAÇÃO	DENOMINAÇÃO DO BEM TOMBADO	OUTRAS DENOMINAÇÕES DO BEM TOMBADO	ENDEREÇO DO BEM CULTURAL MATERIAL	CP (hectares)	NH (nº domicílios / unidades)	PROTEÇÃO F	PROTEÇÃO E	PROTEÇÃO M	CATEGORIA	EXERCÍCIO(S) DE APRESENTAÇÃO	EXERCÍCIO ACEITO COM RESSALVA	EXERCÍCIO ACEITO PARA EFEITO DE PONTUAÇÃO
Baependi	201/2021	Fontanário da Praça Monsenhor Marcos		Praça Monsenhor Marcos, centro					X	BM	2024	2024	
Baependi	D. 403/ 1999	Usina Congonhal	Usina Congonhal (Edificações - casas das máquinas 1 e 2; 2 geradores marca Siemens; 2 turbinas marca ESCHER OYES; 4 aparelhos de medição; 2 transformadores marca SIEMENS; 1 gerador CERLIKAL; 1 Turbina CHARMILLES; quadros com aparelho de medição; tubulações de ferro; canal adutor; Estradas de ferro das comportas)	Ribeirão do Jacu					X	CP	2001/2002		
Baependi	D. 404/ 1999	Usina Nhá Chica (Pirambeira)	Usina Nhá Chica (Edificação Casa das máquinas; 1 canal adutor de concreto; Estrada de ferro das comportas; tubulações de ferro; canal adutor; 2 turbinas tipo Francis; 2 alternadores trifásicos marca ELIN; 1 painel de controle; 1 estação elevatória; 1 subestação)	Ribeirão das Furnas					X	CP	2001/2002		
Baependi	D. 402/ 1999	Usina Ribeirão (Usina Velha)	Usina Ribeirão- Usina Velha (Edificação Casa das máquinas; 2 turbinas tipo Francis; 2 geradores marca SIEMENS; 1 painel de medição - controle; 1 estação elevatória; tubulações de ferro; canal adutor; Estradas de ferro das comportas)	Ribeirão das Furnas - Fazenda Roseta	2,1000				X	CP	2001/2002/2007		2007
Baependi	D. 201/2021	Fontanário da Praça Monsenhor Marcos Nogueira		Praça Monsenhor Marcos					X	BI	2021/2023	2023	
Bambuú	D. 1.343/ 2007	Prédio do Antigo Fórum e Cadeia Pública (Atual Câmara Municipal de Bambuú)		R. Capitão Joaquim Elizário A. Magalhães nº 112					X	BI	2008		2008
Bambuú	D. 1.597/ 2009	Imagem de São José		Educandário São José - R. Padre João Veloso nº 273 - Centro					X	BM	2011		2011
Bambuú	Lei 2.540/2018	Monumento em Homenagem aos Expedicionários (Pracinhas)	Monumento aos Expedicionários Bambuúenses	Praça Rui Barbosa – Centro					X	BM	2020		
Bambuú	Lei 2.485/ 2017	Painel de azulejos da Fonte dos Sonhos	Painel de azulejos da fonte localizada na Praça Mozar Torres	Praça mozar Torres - Centro					X	BM	2019	2019	
Bandeira		Conj Paisag da bacia do rio Jequitinhonha							X	CP *1			
Bandeira do Sul	D. 071/ 2007	Capela de Santa Rita	Capela de Santa Rita de Cássia	B. Rural São Miguel Pequeno					X	BI	2008/2009		2009
Bandeira do Sul	D. 112/2018	Casa das Irmãs		Rua Joaquim Ferreira de Oliveira, 79 - Centro					X	BI	2020		2020
Bandeira do Sul	D. 242/2020	Imagem de São Benedito		Rua Antônio de Brito Viana, nº 06 - Bairro Santa Terezinha					X	BM	2022		2022
Barão de Cocais	D. 230/2020	Capela de Nossa Senhora Aparecida e São Geraldo		Bairro Vila São Geraldo					X	BI	2022		2022
Barão de Cocais	D. 202/2019	Capela do Senhor dos Passos		Rua Luis Augusto Dias, s/n - Cocais					X	BI	2022		2022
Barão de Cocais	D. 213/2020	Capela de Santo Antônio		Rua João Raimundo Silveira, bairro Capim Cheiroso					X	BI	2022		2022
Barão de Cocais	D. 177/ 2009	Antigo Cine Rex		Pç. Monsenhor Gerardo Magela Pereira nº254 - Centro					X	BI	2010/ 2011/ 2012		2012
Barão de Cocais	D. 007/ 2009	Antigo Sobrado do Cartório		Pç. de Santana nº 80 - Cocais					X	BI	2010/ 2011		2011
Barão de Cocais	D. 191/ 2015	Capela de São Benedito		R. Desembargador Moreira dos Santos s/nº – B. São Benedito					X	BI	2017/ 2018		2018
Barão de Cocais	D. 008/ 2009	Casa do Artesão		Pç. Monsenhor Gerardo Magela Pereira nº 304/ 308 - Centro					X	BI	2010/ 2011/ 2012		2012
Barão de Cocais	D. 175/ 2016	Casa Sede da Fazenda Soledade		R. Afonso Pena s/nº - B. Capim Cheiroso					X	BI	2018	2018	2019
Barão de Cocais	D. 009/ 2009	Edificação sede da atual Secretaria de Cultura	Casa da Cultura / Secretaria de Cultura	Av. Getúlio Vargas nº 87 - Centro					X	BI	2010/ 2011		2011
Barão de Cocais	D.190/ 2015	Igreja de São Gonçalo do Tambor		Pç. Dª. Maria Eligênia Rodrigues s/nº - Povoado de São Gonçalo do Rio Acima					X	BI	2017/2018	2017	2019
Barão de Cocais	D. 021- A / 2006	Igreja N. Sra. Mãe Augusta do Socorro		R. Principal s/nº - Povoado do Socorro					X	BI	2007		2007
Barão de Cocais	D. 010/ 2009	Imóvel situado à R. Monselhor Gerardo Magela Pereira nº 160 - Centro	Sobrado de Dona Ely de "Baby"	R. Monsenhor Gerardo Magela Pereira nº 160 - Centro					X	BI	2010/ 2011/ 2012		2012
Barão de Cocais	D. 201/2019	Capela de Nossa Senhora Aparecida		Av. Getúlio Vargas, nº 1055 (ou 1555?), centro					X	BI	2021		
Barão de Cocais		Capela de N. Sra. do Rosário		Distrito de Cocais			X			BI			
Barão de Cocais		Capela de Santana		Distrito de Cocais			X			BI			
Barão de Cocais		Igreja Matriz de São João Batista					X			BI			
Barão de Cocais	D. 203/2019	Cruzeiro das Três Bicas		Rua Desembargador Moreira dos Santos, s/n					X	BM	2021	2021	2022
Barão de Cocais	D. 019/ 2006	Imagem de N. Sra. Mãe Augusta do Socorro		Ig. N. Sra. Mãe Augusta do Socorro - R. Principal s/nº - Povoado do Socorro					X	BM	2007		2007
Barão de Cocais	D. 227/2018	Retábulo do Altar e Acervo de Bens Móveis da Igreja de São Gonçalo do Tambor		Igreja de São Gonçalo do Tambor, no Povoado de São Gonçalo do Rio Acima					X	BM	2020		2020
Barão de Cocais	D. 228/2018	Cruzeiro das Almas	Cruzeiro das Almas de Barão de Cocais	Rua Francisco G. Silva, 61 – Bairro Lagoa					X	BM	2020		
Barão de Cocais	D. 11/ 2007	Sítio Arqueológico da Pedra Pintada		R. Principal nº 20 - Serra da Conceição - Distrito de Cocais	6,2700				X	CP	2008		2008



MUNICÍPIO	HOMOLOGAÇÃO	DENOMINAÇÃO DO BEM TOMBADO	OUTRAS DENOMINAÇÕES DO BEM TOMBADO	ENDEREÇO DO BEM CULTURAL MATERIAL	CP (hectares)	NH (nº domicílios / unidades)	PROTEÇÃO F	PROTEÇÃO E	PROTEÇÃO M	CATEGORIA	EXERCÍCIO(S) DE APRESENTAÇÃO	EXERCÍCIO ACEITO COM RESSALVA	EXERCÍCIO ACEITO PARA EFEITO DE PONTUAÇÃO
Barão de Cocais		Complexo Ruínas de Gongo Soco						X		CP			
Barão de Cocais	D. 12/ 2007	Núcleo Urbano de Cocais		Distrito de Cocais		110			X	NH	2008		2008
Barão do Monte Alto	D. 08/ 2010	Praça Arthur Duarte		Centro	0,2599				X	CP	2012		
Barbacena	D. 3.908/ 1996	Capela do Educandário dos Sagrados Corações de Jesus e Maria	Prédio da Capela do Educandário do Sagrado Coração de Jesus e Maria	R. Vigário Brito nº 48					X	BI	1998 a 2000/ 2005		
Barbacena	D. 3.908/ 1996 e D. 5.024/ 2003	Casa do Deputado Anuar Feres	Residência do ex-deputado Anuar Feres / Prédio situado na R. XV de Novembro nº145	R. XV de Novembro nº145 - Centro					X	BI	1998 a 2000/ 2004		
Barbacena	D. 3.908/ 1996 e D. 5.023/ 2003	Casaão da Praça Dom Silvério nº 38		Pç. Dom Silvério nº 38 - Centro					X	BI	1998 a 2000/ 2004		
Barbacena	D. 3.908/ 1996	Colégio Estadual Prof. Soares Ferreira	Prédio do Colégio Estadual Prof. Soares Ferreira	R. Baronesa Maria Rosa nº130					X	BI	1998		
Barbacena	D. 3.785/ 1995	Conj. Arquit Santa Casa de Misericórdia de Barbacena	Santa Casa de Misericórdia	R. Padre Toledo s/n°					X	BI	1998 a 2000/ 2005		
Barbacena	D. 3.908/ 1996	Fachada do Prédio da Cia. Têxtil Ferreira Guimarães		R. Dr. Celso Gomes Filho nº 168					X	BI	1998		
Barbacena	D. 3.908/ 1996 e D. 5.215/ 2004	Imóvel E.E. Bias Fortes	E.E. Bias Fortes / Prédio da E.E. Bias Fortes	R. José Bonifácio nº 320 - B. Boa Morte					X	BI	1998 a 2000/ 2005		
Barbacena	D. 3.908/ 1996	Imóvel Fundação Porfíria e José Máximo de Magalhães	Fundação Porfíria e José Máximo de Magalhães	Av. Bias Fortes nº 603 - Centro					X	BI	1998 a 2000/ 2005		
Barbacena	D. 3.908/ 1996 e D. 5.216/ 2004	Imóvel Jardim do Globo	Jardim Global / Conj do Jardim conhecido como Jardim do Globo	Pç. Conde de Prados s/n°					X	BI	1998/ 2000/ 2005		
Barbacena	D. 5.012/ 2003	Imóvel Pontilhão Dom Pedro II		R. Sena Madureira s/n° - B. Pontilhão					X	BI	1998 a 2000/ 2004		2004
Barbacena	D. 3.908/ 1996 e D. 5.217/ 2004	Imóvel Prédio do Correio	Prédio da Empresa Brasileira de Correios e Telégrafos	R. José Bonifácio 23					X	BI	1998/ 2005		
Barbacena	D. 3.908/ 1996 e D. 5.221/ 2004	Imóvel Prefeitura Municipal de Barbacena	Prefeitura Municipal (Antiga Cia. de Energia de Barbacena) / Prédio da Prefeitura Municipal de Barbacena	R. Silva Jardim nº 340 - Centro					X	BI	1998/ 1999/ 2005		
Barbacena	D. 5.223/ 2004	Imóvel Sepultura nº 008 – Manoel Domingues da Costa		Cemitério da Ig. da Boa Morte s/n°					X	BI	2005		
Barbacena	D. 2.189/ 1987	Imóvel situado à Praça. Conde de Prados - antiga sede da Secretária Municipal de Educação	Museu Municipal de Barbacena / Solar dos Penna	Pç. Conde de Prados nº 55					X	BI	1998/ 2000/ 2002		
Barbacena	D. 2.328/ 1988	Imóvel situado à Praça Dom Silvério Ig. N. Sra. do Rosário	Igreja N. Sra. do Rosário	Pç. Dom Silvério s/n°					X	BI	1998 a 2000/ 2002		
Barbacena	D. 2.269/ 1987	Imóvel situado à Praça dos Andradas denominado Palácio da Revolução Liberal onde funciona a Câmara Municipal	Palácio da Revolução Liberal / Câmara Municipal	Pç. dos Andradas					X	BI	1998 a 2000/ 2002		
Barbacena	D. 3.908/ 1996 e D. 5.2018/ 2004	Instituto Onda Gomes	Edificação / Prédio do Instituto Onda Gomes	R. XV de Novembro nº 201					X	BI	1998/ 2005		
Barbacena	D. 3.908/ 1996	Instituto Tenente Ferreira	Prédio do Instituto Tenente Ferreira	R. Padre Manoel Rodrigues nº 605					X	BI	1998		
Barbacena	D. 3.908/ 1996	Manicômio Judiciário	Prédio do Manicômio Judiciário	R. Dr. Pena s/n°					X	BI	1998		
Barbacena	D. 3.908/ 1996	O Prédio da Liga dos Homens do Trabalho	Sede da Liga dos Homens do Trabalho	R. General Osório nº 27					X	BI	1998		
Barbacena	D. 3.908/ 1996	Passinho da Praça dos Andradas nº 7		Pç. dos Andradas nº 7					X	BI	1999/ 2000/ 2003		
Barbacena	D. 3.908/ 1996	Passinho da Praça Padre Corrêa nº 83		Pç. Padre Corrêa nº 83					X	BI	1999/ 2000/ 2003		
Barbacena	D. 3.908/ 1996	Passinho da R. General Câmara s/n°		R. General Câmara s/n°					X	BI	1999/ 2000/ 2003		
Barbacena	D. 3.908/ 1996	Passinho da R. Vigário Brito		Não informado					X	BI	1999/ 2000/ 2003		
Barbacena	D. 3.908/ 1996	Posto de Telégrapho	Posto de Telégrapho da RFFSA	Esquina da R. Engenheiro Drumond José Custódio c/ R. Antônio Carlos					X	BI	1998		
Barbacena	D. 3.908/ 1996	Prédio da Delegacia de Polícia	Delegacia de Polícia de Barbacena	R. General Câmara nº 20					X	BI	1998		
Barbacena	D. 3.908/ 1996	Prédio da Basílica de São José Operário	Basílica de São José Operário	Pç. Padre Hilário nº 88					X	BI	1998		
Barbacena	D. 3.908/ 1996	Prédio da Igreja de São Sebastião	Igreja de São Sebastião	Pç. de São Sebastião s/n°					X	BI	1998		
Barbacena	D. 3.908/ 1996	Prédio da Igreja Matriz de Santo Antônio	Igreja Matriz de Santo Antônio	R. Demétrio Ribeiro nº 152					X	BI	1998		
Barbacena	D. 3.908/ 1996	Prédio da Igreja N. Sra. do Carmo	Igreja N. Sra. do Carmo	Prolongamento da R. Padre Manoel Rodrigues s/n°					X	BI	1998		
Barbacena	D. 3.908/ 1996	Prédio da R. José Bonifácio nº 276		R. José Bonifácio nº 276					X	BI	1998/ 1999		
Barbacena	D. 3.908/ 1996	Prédio da Sede do antigo Hospital Colônia - Atual FHEMIG	Sede do antigo Hospital Colônia - Atual FHEMIG	Km 6 - BR 265					X	BI	1998 a 2000		
Barbacena	D. 3.908/ 1996	Prédio da Sede do Colégio Tiradentes da PMMG	Sede do Colégio Tiradentes PMMG	Av. Cel. José Máximo nº 200					X	BI	1998		
Barbacena	D. 3.908/ 1996	Prédio da Sede do Comando da Escola Preparatória de Cadetes do Ar	Sede do Comando da Escola Preparatória de Cadetes do Ar	R. Santos Dumont nº 149					X	BI	1998		
Barbacena	D. 3.908/ 1996 e D. 5.026/ 2003	Prédio do Fórum Mendes Pimentel	Prédio do Fórum Mendes Pimentel	Pç. Conde de Prados s/n° - Centro					X	BI	1998 a 2000/ 2004/ 2008		2008
Barbacena	D. 3.908/ 1996	Prédio do Mosteiro Padre Cunha	Mosteiro Padre Cunha	R. Oswaldo Fortini nº 231					X	BI	1998		
Barbacena	D. 2190/ 1987 e D. 5.022/ 2003	Prédio do Museu Georges Bernanos		R. Cel. Cipriano Rodrigues de Miranda s/n° - Caminho da Cruz das Almas					X	BI	1998/ 2004		
Barbacena	D. 3.908/ 1996	Prédio do Posto de Saúde	Posto de Saúde - FUNDAC	Praça Conde de Prados s/n°					X	BI	1999/ 2000/ 2003		
Barbacena	D. 3.908/ 1996	Prédio do Prê-Juvenato São Geraldo		R. General Osório nº 100					X	BI	1998		
Barbacena	D. 3.908/ 1996 e D. 5.025/ 2003	Prédio principal da Escola Agrotécnica Federal de Barbacena - Diaulas Abreu	Sede da Escola Agrotécnica Federal de Barbacena	R. Monsenhor José Augusto nº 240 - B. São José					X	BI	1998/ 2004		
Barbacena	D. 3.908/ 1996 e D. 4.510/ 2000 e D. 5.082/ 2003	Prédio situado na Praça Pedro Teixeira - Solar dos Canêdo	Solar dos Canêdo	Pç. Pedro Teixeira nº 51					X	BI	1998 a 2000/ 2005		
Barbacena	D. 1.987/ 1985	Sede da Antiga Cadeia Pública de Barbacena – Casa de Cultura	Cadeia Velha pertencente a Faculdade de Odontologia de Barbacena	R. General Câmara nº 11					X	BI	2000/ 2002/ 2008		2008
Barbacena	D. 3.908/ 1996	Sede do Comando do 9º Batalhão PMMG	Prédio da Sede do Comando do 9º Batalhão da PMMG.	Prolongamento da Av. Pereira Teixeira s/n°					X	BI	1998		

MUNICÍPIO	HOMOLOGAÇÃO	DENOMINAÇÃO DO BEM TOMBADO	OUTRAS DENOMINAÇÕES DO BEM TOMBADO	ENDEREÇO DO BEM CULTURAL MATERIAL	CP (hectares)	NH (nº domicílios / unidades)	PROTEÇÃO F	PROTEÇÃO E	PROTEÇÃO M	CATEGORIA	EXERCÍCIO(S) DE APRESENTAÇÃO	EXERCÍCIO ACEITO COM RESSALVA	EXERCÍCIO ACEITO PARA EFEITO DE PONTUAÇÃO
Barbacena	D. 5.027/ 2003	Sepultura de Chrispim Jacques Bias Fortes		Cemitério da Matriz de N. Sra. da Assunção - B. Boa Morte				X	BI	2004/ 2007		2007	
Barbacena	D. 5.028/ 2003	Sepultura de Honório Armond		Lote 409-D Cemitério da Matriz de N. Sra. da Assunção - B. Boa Morte				X	BI	2004/ 2007		2007	
Barbacena	D. 3.691/ 1995	Sítio Sant'Anna	Casa do Pintor Emeric Marcier	B. Monte Mário				X	BI	1998 a 2000/ 2002			
Barbacena	D. 3.908/ 1996	Solar da Família dos Bias Fortes	Solar dos Bias Fortes / Prédio da R. José Bonifácio nº 122	R. José Bonifácio nº 122				X	BI	1998 a 2000/ 2003			
Barbacena	D. 6.107/ 2007 Mun.	Igreja Matriz de N. Sra. da Piedade e seu acervo		Pç. dos Andradas s/nº				X	BI	1999/ 2000/ 2008			
Barbacena	D. 6.108/ 2007	Igreja N. Sra. da Boa Morte e acervo	Sede da Parq. de N. Sra. da Assunção / Ig. N. Sra. da Assunção	Pç. Prof. Soares Ferreira s/nº - B. Boa Morte				X	BI	1999/ 2000/ 2008		2008	
Barbacena	D. 3.908/ 1996	Prédio do Solar dos Andradas	Solar/ Sobrado dos Andradas	Pç. dos Andradas nº 31				X	BI	1998 a 2000/ 2002/ 2008		2008	
Barbacena		Igreja Matriz de N. Sra. da Piedade e seu acervo		Pç. dos Andradas s/nº			X		BI				
Barbacena		Igreja N. Sra. da Boa Morte e acervo					X		BI				
Barbacena		Prédio do Solar dos Andradas					X		BI				
Barbacena	D. 22.867/ 1983	Antiga Cadeia Pública de Barbacena		R. General Câmara nº 11				X	BI				
Barbacena	D. 6.743/ 2009	Acervo do Jornal Cidade de Barbacena		Sede da Gráfica e Editora do Jornal Cidade de Barbacena - R. Tomaz Gonzaga nº 145 - B. Boa Morte				X	BM	2010/ 2011/ 2012		2012	
Barbacena	D. 3.908/ 1996 e D. 5.222/ 2004	Conj. Arquit e Paisag Estação de Sericultura de Barbacena	Conj de Prédios da Antiga Sericultura de Barbacena / Fazenda Regional de Criação	Estrada da Serícola s/nº - Colônia Rodrigo Silva s/nº				X	CP	1998/ 2005			
Barbacena	D. 3784/ 1995	Conj. Aruilet que constitui a Estação Ferroviária de Barbacena	Conj da "Estação Ferroviária"	Pç. Adriano de Oliveira s/nº				X	CP	1998/ 2003			
Barbacena	D. 3.908/ 1996	Conj de Prédio e Edificações Colégio Imaculada Conceição	Conj do Colégio Imaculada Conceição	Av. Irmã Paula nº 216				X	CP	1998 a 2000			
Barbacena	D. 3.817/ 1995	NH. do Cemitério da Boa Morte		Fundos da Ig. da Boa Morte		58		X	CP	1996 a 1999			
Barbacena	D. 2.956/ 1993	Conj Histórico e Paisag. da Fazenda do Registro Velho						X	CP	1998 a 2000/ 2002			
Barbacena		Conj Histórico e Paisag da Fazenda do Registro Velho					X		CP				
Barra Longa	D. 039/ 2002	Capela N. Sra. do Rosário	Capela do Rosário	Pç. do Rosário s/nº				X	BI	2002/ 2003		2003	
Barra Longa	D.728/ 2016	Fazenda Boa Vista da outra Banda		Rodovia MG 326 (sentido Barra Longa / Ponte Nova) - localidade de "Outra Banda" - próximo ao Povoado de Gesteira				X	BI	2018	2018	2019	
Barra Longa	D. 049/ 2002	Igreja Matriz de São José	Igreja Matriz São José	Pç. Governador Valadares s/nº - Centro				X	BI	2002/ 2004		2004	
Barra Longa	D. 050/ 2003	Imóvel de propriedade particular da Sra. Francisca Ferreira Mol	Imóvel localizado à Pç. João Patrício Xavier nº 11- pertencente à Sra. Francisca Ferreira; Hotel Xavier; Sobrado à Pç. João Patrício Xavier	Pç. João Patrício Xavier nº 11 - Centro				X	BI	2002/ 2004		2004	
Barra Longa	D. 050/ 2003	Imóvel de propriedade particular do Sr. Antônio Mariano Trindade	Bem Imóvel localizado à av. Capitão Manoel Carneiro nº 140- propriedade particular pertencente ao Sr. Antônio Mariano Trindade; Residência Antônio Mariano Trindade	Av. Capitão Manoel Carneiro nº 130/140 - Centro				X	BI	2002/ 2004		2004	
Barra Longa	D. 050/ 2003	Imóvel de propriedade particular do Sr. José Lanna	Imóvel localizado à R. Matias Barbosa nº23 propriedade particular pertencente ao Sr. José Lanna; Antiga Edificação sede da Prefeitura Municipal- Escola e Coletoria Pública Estadual; Primeira sede da Prefeitura Municipal	R. Matias Barbosa nº 23 - Centro				X	BI	2004		2004	
Barra Longa	D. 050/ 2003	Propriedade particular da Sra. Eponina Rosa de Freitas e outros	Imóvel localizado à av. Capitão Manoel Carneiro nº 154 - propriedade particular pertencente a Sra. Eponina Rosa de Freitas e outros; Antiga Residência Sr. Antônio Modesto de Freitas Filho e irmãos	Av. Capitão Manoel Carneiro nº 154 - Centro				X	BI	2004		2004	
Barra Longa	D. 039/ 2002	Imagem de N. Sra. do Rosário		Pç. N. Sra. do Rosário s/nº - Centro - Capela N. Sra. do Rosário				X	BM	2003		2003	
Barra Longa	D. 117/ 2005	Conj Arquit da Fazenda das Corvinas (edificações da sede - casa grande, engenho, garagem, caixa d'água, paiol, curral, terreiro de café, usina, escola, engenho de pedra e duas casas de colono)	Conj Arquit da Fazenda N. Sra. Conceição das Corvinas	"Rocinha" - Área rural do município distante 8 Km	>2			X	CP	2006		2006	
Barra Longa	D. 158/ 2007	Conj Paisag. do encontro dos rios do Carmo e Gualaxo do Norte		Localiza-se no encontro propriamente dito dos rios Gualaxo do Norte e do Carmo (coordenadas UTM X= 0702886 e Y= 7755307) abrangendo também trecho do Rio do Carmo que se estende da Ponte Quindumba à Ponte do Jurumirim e trecho do Rio Gualaxo do Norte da Ponte do Onça até a ponte Jurumirim - Distrito sede	3,0000			X	CP	2008/2009		2009	
Barroso	D. 3975/2019	Estação Ferroviária de Barroso		R. Brasileiro de Melo e Severiano Rodrigues - bairro do Rosário				X	BI	2023	2022	2023	

MUNICÍPIO	HOMOLOGAÇÃO	DENOMINAÇÃO DO BEM TOMBADO	OUTRAS DENOMINAÇÕES DO BEM TOMBADO	ENDEREÇO DO BEM CULTURAL MATERIAL	CP (hectares)	NH (nº domicílios / unidades)	PROTEÇÃO F	PROTEÇÃO E	PROTEÇÃO M	CATEGORIA	EXERCÍCIO(S) DE APRESENTAÇÃO	EXERCÍCIO ACEITO COM RESSALVA	EXERCÍCIO ACEITO PARA EFEITO DE PONTUAÇÃO
Barroso	D. 293/ 2003	Imóveis da Antiga Rede Ferroviária Federal (Casa da Estação; Residência do Agente da Estação; Residência do Mestre Linha; Residência do Guarda-freios e outros imóveis secundários)	Estação Ferroviária e demais imóveis; Imóveis da Antiga Rede Ferroviária Federal; Antiga Estação Ferroviária de Barroso	R. Brasilino de Melo - B. do Rosário					X	BI	2005		
Barroso	D. 1658/ 2008 revogado pelo D. 3.245/ 2016	Residência da Dona Georgina Corsina Pinto	Casa Dona Cici; Residência Dona Cici	Pç. Sant'Ana nº 252 - Centro					X	BI	2010		2010
Barroso	D. 047/ 2006	Acervo de Partituras da Banda de Música Mun. de Barroso	Partituras da Banda de Música Municipal	Av. Prefeito Genésio Graçano - Estação Rodoviária Severino Pereira da Silva - Sede da Banda de Musica Municipal					X	BM	2007		2007
Barroso	D. 219/ 2003	Praça Santana e seu jardim	Conj Paisag. Praça Santana; Conj da Praça Santana	Pç. Santana - Centro	0,2100				X	CP	2004		2004
Belmiro Braga	D. 1652/2019	Conjunto Paisagístico da Fazenda Boa Esperança	Fazenda Boa Esperança; Conjunto Arquitetônico da Fazenda Boa Esperança	Zona rural do município de Bemiro Braga	0,2700				X	CP	2022/2023	2022	2023
Belmiro Braga	D. 1653/2019	Capela de Santa Cruz	Capela da Cruz	Comunidade da Cruz - Zona Rural					X	BI	2022	2022	
Belmiro Braga	D. 254/ 2002	Bem cultural situado na Fazenda Azilo do Patrocínio	Capela N. Sra. do Patrocínio	Estrada do Azilo s/nº. Distrito de São José das Três Ilhas - Fazenda Azilo do Patrocínio					X	BI	2003		
Belmiro Braga	D. 523/ 2011	Capela do Divino Espírito Santo	Capela do Divino Espírito Santo de Sobragi	Distrito de Sobragi					X	BI	2012		2012
Belmiro Braga	D. 518/ 2010	Coreto da Praça de Santana	Coreto; Coreto de Belmiro Braga	Pç. de Santana					X	BI	2012/ 2013		2013
Belmiro Braga	D. 519/ 2010	Fazenda das Palmeiras	Sede da Fazenda das Palmeiras	Km 18 da via de ligação Belmiro Braga e São José das Três Ilhas - Zona Rural					X	BI	2012		2012
Belmiro Braga	D. 284/ 2003	Igreja de Sant'Ana		R. Nicola Falci s/ nº					X	BI	2004		2004
Belmiro Braga	D. 284/ 2003	Imagem de São José de Botas	Imagem de São José; Acervo da Matriz de São José das Três Ilhas	R. A "ou Barão del Rei" s/ nº - Matriz de São José					X	BM	2004		2004
Belmiro Braga	D. 485/ 2010	Conj Paisag. do Cemitério de São José das Três Ilhas (2.463 27m²)	Cemitério de São José das Três Ilhas; Cemitério Paroquial	Distrito de São José das Três Ilhas	0,2463				X	CP	2011/ 2012		2012
Belmiro Braga		Centro Histórico de São José das Três Ilhas e Igreja Matriz de São José						X		NH			
Belo Horizonte	Lei organica 1990 - artigo 224	Área do Aeroporto do Carlos Prates							X	BI	1998		
Belo Horizonte	Deliberação 145/ 2004	Av. Afonso Pena nº 1626 - Condomínio Pilar /Condomínio Edif. Alagoas - Fachadas e volume	Cond. do Edif. Pilar; Cond. Pilar/ Alagoas	Av. Afonso Pena nº 1626					X	BI	2006/ 2008		2008
Belo Horizonte		Av. Afonso Pena nº 1951		Av. Afonso Pena nº 1951					X	BI	2006		
Belo Horizonte	Deliberação 03/ 1994	Av. Afonso Pena nº 2484 e R. Prof. Moraes 27 (Fachadas e volume)		Av. Afonso Pena nº 2484 e R. Prof. Moraes nº 27					X	BI	1996 a 1999		
Belo Horizonte	Deliberação 107/2003	Av. Afonso Pena nº 2552 - Fachadas e volume		Av. Afonso Pena nº 2552 - Funcionários					X	BI	2006		
Belo Horizonte	Deliberação 069/2003	Av. Afonso Pena nº 2564 - Fachadas e volume		Av. Afonso Pena nº 2564 - Funcionários					X	BI	2006		
Belo Horizonte	Deliberação 108/2003	Av. Afonso Pena nº 2925 - Fachadas volume e jardim frontal		Av. Afonso Pena nº 2925					X	BI	2006		
Belo Horizonte	Deliberação 109/2003	Av. Afonso Pena nº 2935 - Fachadas volume e jardim frontal		Av. Afonso Pena nº 2935					X	BI	2006		
Belo Horizonte	Deliberação 110/2003	Av. Afonso Pena nº 2951- Fachadas volume e jardim frontal		Av. Afonso Pena nº 2951					X	BI	2006		
Belo Horizonte	Deliberação 128/2003	Av. Amazonas nº 120/126 - Hotel Amazonas	Hotel Amazonas Palace	Av. Amazonas nº 120/ 126					X	BI	2006/ 2008		
Belo Horizonte	Deliberação 03/ 1994 Ratificação 03/ 1995	Av. Cristóvão Colombo nº 336 (Fachadas e volume)		Av. Cristóvão Colombo nº 336					X	BI	1996 a 1999		
Belo Horizonte	Deliberação 07/ 1995 e ratificação 14/ 1995	Av. Getúlio Vargas nº 167	Casa Grande	Av. Getúlio Vargas nº 167					X	BI	1996 a 1999/ 2000/ 2001		
Belo Horizonte	Deliberação 01/ 1994 e ratificação 02/ 1994	Av. João Pinheiro nº 164 (Fachada frontal)		Av. João Pinheiro nº 164					X	BI	1996 a 1999		
Belo Horizonte	Deliberação 047/2010	Bem cultural situado na Av. do Contorno nº 3.277	Pizzaria Villa Floriano; Imóvel da Av. do Contorno nº 3.277; Vila Floriano - Pizzaria	Av. do Contorno 3.277 - pertencente ao Conj Urbano Praça Floriano Peixoto e Adjacências					X	BI	2016/ 2017		2017
Belo Horizonte		Cantina do Lucas		Edifício Maleta - Salas 18 e 19 - 1º andar					X	BI	2000/ 2001		
Belo Horizonte	Deliberação 03/ 1994	Capela N. Sra. do Rosário (Fachadas e volume)		Av. Amazonas / eq. R. São Paulo e R. Tamoios					X	BI	1996 a 1999		
Belo Horizonte		Casa da Serra							X	BI	1998		
Belo Horizonte		Casa Grande Cia. Mineira de Danças Clássicas							X	BI	1998		
Belo Horizonte	Deliberação 001/ 2003	Catedral da Boa Viagem e Praça da Boa Viagem (Fachadas e volumetria traçado original da praça)	Catedral da Boa Viagem; Igreja Matriz N. Sra. da Boa Viagem; Matriz N. Sra. da Boa Viagem; Igreja da Boa Viagem	R. Alagoas s/nº - B. Funcionários					X	BI	2006		

MUNICÍPIO	HOMOLOGAÇÃO	DENOMINAÇÃO DO BEM TOMBADO	OUTRAS DENOMINAÇÕES DO BEM TOMBADO	ENDEREÇO DO BEM CULTURAL MATERIAL	CP (hectares)	NH (nº domicílios / unidades)	PROTEÇÃO F	PROTEÇÃO E	PROTEÇÃO M	CATEGORIA	EXERCÍCIO(S) DE APRESENTAÇÃO	EXERCÍCIO ACEITO COM RESSALVA	EXERCÍCIO ACEITO PARA EFEITO DE PONTUAÇÃO
Belo Horizonte	Deliberação 03/1994 e ratificação 01/1995	Cine Pathé (uso: atividades artístico culturais)		Av. Cristóvão Colombo nº 315					X	BI	1996 a 1999		
Belo Horizonte	Deliberação 27/07/1991	Colégio Municipal Marconi		Av. do Contorno nº 8476					X	BI	1998/ 2000/ 2001		
Belo Horizonte		Edificação à Av. Afonso Pena nº 2484 eq. c/ R. Prof. Moraes nº 27		Av. Afonso Pena nº 2484					X	BI	1998		
Belo Horizonte	Deliberação 03/1994 e ratificação 03/1995	Edificação à Av. Cristóvão Colombo nº 336 (fachadas e volume)		Av. Cristóvão Colombo nº 336					X	BI	1996 a 1999		
Belo Horizonte		Edificação à Av. Olegário Maciel nº 50		Av. Olegário Maciel nº 50					X	BI	1998		
Belo Horizonte		Edificação à R. Cláudio Manoel nº 981 (esq. c/ R. Pernambuco nº 712)		R. Cláudio Manoel nº 981					X	BI	1998		
Belo Horizonte	Deliberação 01/2004	Edificação à R. Dona Leonídia Leite nº 68 - volume original e fachadas		R. Dona Leonídia Leite nº 68 - Floresta					X	BI	2005		
Belo Horizonte	Deliberação 03/1994	Edificação à R. Guaicurus nº 471 (fachada frontal incluindo a varanda)		R. Guaicurus nº 471					X	BI	1998		
Belo Horizonte	Deliberação 31/08/1990 - Ratificação 26/09/1990	Edificação à R. Santa Rita Durão nº 1263		R. Sta. Rita Durão nº 1263					X	BI	1998/ 2000/ 2001		
Belo Horizonte	Deliberação 31/08/1990 - Ratificação 26/09/1990	Edificação à R. Santa Rita Durão nº 1275	Imóvel. à R. Sta. Rita Durão nº 1275	R. Sta. Rita Durão nº 1275					X	BI	1998/ 2000/ 2001		
Belo Horizonte	Deliberação 01/1994 e ratificação 02/1994	Edificação localizada à Av. João Pinheiro nº 164 (fachada frontal)		Av. João Pinheiro nº 164					X	BI	1996 a 1999		
Belo Horizonte	Deliberação 22/10/1992	Edificação situada na av. Afonso Pena 952 (volume, fachadas, cobertura e hall de acesso) - Edif. do Cond. Guimarães	Edifício do Condomínio Guimarães	Av. Afonso Pena nº 952					X	BI	1998		
Belo Horizonte	Deliberação 22/10/1992	Edificação situada na Av. Arthur Bernardes nº 3120 - Barragem Sta. Lúcia		Av. Arthur Bernardes nº 3120					X	BI	1998		
Belo Horizonte	Deliberação 30/03/1993 Deliberação 27/05/1993 Deliberação 23/1996	Edificação situada na Av. do Contorno 4.383 - Serra - Villa Rizza	Villa Rizza	Av. Contorno nº 4383					X	BI	1998		
Belo Horizonte	Deliberação 22/10/1992	Edificação situada na R. Espírito Santo 757 - Cond. Álvaro José dos Santos	Condomínio Álvaro José dos Santos	R. Espírito Santo nº 757					X	BI	1998		
Belo Horizonte		Edifício à R. da Bahia nº 1851		R. da Bahia nº 1851					X	BI	1998		
Belo Horizonte	Deliberação 17/12/1992 Ratificação 11/02/1993	Edifício conhecido como Colégio Promove Júnior localizado na R. Estevão Pinto 601 - (Antiga Residência do Prof. Antônio Aleixo e Antiga Colégio Assunção)	Antiga Residência do Prof. Antônio Aleixo e Antiga Colégio Assunção Antiga Colégio Promove Júnior	R. Estevão Pinto nº 601					X	BI	1996 a 1999		
Belo Horizonte	Lei Orgânica -1990- artigo 224	Edifício do Cine México		Av. Oiapoque nº194					X	BI	1998		
Belo Horizonte	Lei Orgânica - 1990 - artigo 224	Edifício original do Colégio Arnaldo e seu terreno com testadas para as Ruas Ceará e Timbiras		R., Ceará eq. R. Timbiras					X	BI	1996 A 1999/ 2000/ 2001		
Belo Horizonte	Deliberação 17/12/1992 Ratificação 11/02/1993	Edifício Principal (em forma de "U") e o Edifício Residencial das Irmãs do Colégio Sagrado Coração de Maria	Residência das irmãs do Colégio Sagrado Coração de Maria	R. Estevão Pinto nº 400					X	BI	1998		
Belo Horizonte	Deliberação 27/08/1992	Edifício Principal e Capela do Colégio Sagrado Coração de Jesus		R. Prof. Moraes nº 363					X	BI	1998		
Belo Horizonte	Deliberação 03/1994	Edifício sede da Imprensa Oficial do Estado de Minas Gerais (Fachadas e volume)		Av. Augusto de Lima nº 270					X	BI	1996 a 1999		
Belo Horizonte	Lei Orgânica - 1990 - artigo 224	Edifício Sede da Prefeitura Municipal		Av. Afonso Pena nº 1212 e adjacências					X	BI	1998		
Belo Horizonte	Lei Orgânica - 1990 - artigo 224	Estátua do Cristo Redentor do Barreiro		B. Milionários					X	BI	1998		
Belo Horizonte	Lei Orgânica - 1990 - artigo 224	Fachadas do Prédio do Hospital Militar							X	BI	1998		
Belo Horizonte	Deliberação 019/2004	Fachadas e volume do Bem cultural situado na Av. do Contorno 3293		Av. do Contorno nº 3293					X	BI	2005		
Belo Horizonte		Faculdade de Medicina da UFMG - Conj. Urbano da Av. Alfredo Balena nº 190		Av. Alfredo Balena nº 190					X	BI	1998		
Belo Horizonte		FAFICH		R. Carangola nº 288 - Santo Antônio					X	BI	1998		
Belo Horizonte	Deliberação 16/1995	Irmandade de N. Sra. do Rosário do Jatobá		R. Paulínea nº 21 - B. Tirol					X	BI	1998/ 2000/ 2001		
Belo Horizonte	Lei Orgânica - 1990 - artigo 224	Jardim Botânico e Museu de História Natural da Universidade Federal de Minas Gerais							X	BI	1998		

MUNICÍPIO	HOMOLOGAÇÃO	DENOMINAÇÃO DO BEM TOMBADO	OUTRAS DENOMINAÇÕES DO BEM TOMBADO	ENDEREÇO DO BEM CULTURAL MATERIAL	CP (hectares)	NH (nº domicílios / unidades)	PROTEÇÃO F	PROTEÇÃO E	PROTEÇÃO M	CATEGORIA	EXERCÍCIO(S) DE APRESENTAÇÃO	EXERCÍCIO ACEITO COM RESSALVA	EXERCÍCIO ACEITO PARA EFEITO DE PONTUAÇÃO
Belo Horizonte	Lei Orgânica - 1990 - artigo 225	Jardim Zoológico - Conj. Arquit e Paisag. da Pampulha							X	BI	1998		
Belo Horizonte		Mosteiro de N. Sra. das Graças							X	BI	2000/ 2001		
Belo Horizonte	Deliberação 111/2004	Praça Rui Barbosa 187 - Edif. Itatiaia - fachadas e volume	Conomínio do Edifício Itatiaia - Hotel Itatiaia	Pç. Rui Barbosa nº187					X	BI	2008		2008
Belo Horizonte	Lei Orgânica - 1990 - artigo 224	Prédio da Escola de Arquitetura da Universidade Federal de Minas Gerais		R. Gonçalves Dias					X	BI	1998		
Belo Horizonte	Lei Orgânica - 1990 - artigo 224	Prédio do Hospital Militar (fachadas)							X	BI	1996 a 1999		
Belo Horizonte	Deliberação 073/ 2006	R. Brazópolis nº 238		R. Brazópolis nº 238 - Floresta					X	BI	2008		
Belo Horizonte	Deliberação 059/2006	R. Bueno Brandão nº 84	Residência Rocha Lima	R. Bueno Brandão nº 84 - B. Floresta					X	BI	2008		
Belo Horizonte	Deliberação 03/ 1994 e ratificação 03/ 1995	R. Ceará nº 1851 (fachadas e volume)		R. Ceará nº 1851					X	BI	1996 a 1999		
Belo Horizonte	Deliberação 112/2008	R. Ceará nº 1434 esq. com Av. Afonso Pena - primeira Igreja Presbiteriana de Belo Horizonte		R. Ceará nº 1434 - B. Funcionários					X	BI	2011/2015		
Belo Horizonte	Deliberação 116/2004	R. da Bahia 2244 - Minas Tênis Clube - unidade I (tombamento integral dos prédios da Sede Social e da Torre do Relógio, paisagismo da área arborizada adjacente à Fachada posterior da sede das piscinas e dos bens móveis originais em estilo marajoara relacionados: 1 balcão de talheres do restaurante 18 mesas do restaurante 167 cadeiras do restaurante, luminárias opalina lisa, luminárias opalina escalonada, 10 cadeiras do salão de leitura, 9 lustres do restaurante, 1 mesa de canto do salão de leitura, 3 mesas de jogos do salão de leitura e 1 mesa de reunião do salão de leitura.		R. da Bahia nº2244					X	BI	2008		2008
Belo Horizonte	Deliberação 024/2003	R. da Bahia nº 2425		R. da Bahia nº 2425- Lourdes					X	BI	2006		
Belo Horizonte	Deliberação 03/ 1994 e ratificação 03/ 1995	R. da Bahia nº 2652 (fachadas e volume)		R. da Bahia nº 2652					X	BI	1996 a 1999		
Belo Horizonte	Deliberação 03/ 1994 e ratificação 03/ 1995	R. da Bahia nº 2666 (fachadas e volume)		R. da Bahia nº 2666					X	BI	1997 a 1999		
Belo Horizonte	Deliberação 03/ 1994	R. da Bahia nº 2684 (fachadas e volume)		R. da Bahia nº 2684					X	BI	1998 a 1999		
Belo Horizonte	Deliberação 03/ 1994 e ratificação 03/ 1995	R. da Bahia nº 2696 (fachadas e volume)		R. da Bahia nº 2696					X	BI	1999 a 1999		
Belo Horizonte	Deliberação 03/ 1994	R. da Bahia nº 2760 (volume)		R. da Bahia nº 2766					X	BI	2000 a 1999		
Belo Horizonte	Deliberação 128/ 2003	R. dos Tupinambás nº 360 - Edifício Maranhão		R. dos Tupinambás nº 360					X	BI	2006		
Belo Horizonte	Deliberação 053/2009	R. Jacuí nº 651 - Floresta		R. Jacuí nº 651 - B. Floresta					X	BI	2011/ 2015		
Belo Horizonte	Deliberação 001/2014	R. Santa Catarina 796		R. Sta. Catarina nº 796 - Lourdes					X	BI	2016 / 2017		2017
Belo Horizonte	Deliberação 04/ 04/ 1991 - Ratificação 06/ 05/1991	Teatro Marília		Av. Alfredo Balena nº 586					X	BI	1998		
Belo Horizonte	Lei Orgânica - 1990 - artigo 224.	Viaduto da Floresta							X	BI	1998		
Belo Horizonte	Deliberação 03/ 1994	Av. Olegario Maciel nº 50 (Fachada e volume)		Av. Olegario Maciel nº 50					X	BI	1996 a 1999		
Belo Horizonte	Deliberação 074/2006	R. Brazópolis nº 244		R. Brazópolis nº 244 - B. Floresta					X	BI	2008		
Belo Horizonte	Deliberação 03/ 1994	R. Cláudio Manoel 981 (fachadas e volume)		R. Cláudio Manoel nº 981 - esq. com R. Pernambuco nº712					X	BI	1996 a 1999		
Belo Horizonte	Deliberação 062/2006	R. do Inconfidentes nº 68	Imóvel à R. dos Inconfidentes nº 68	R. do Inconfidentes nº 68 - Lotes 006 e 005/ Parte Quarteirão 019 - 7 ° Seção Urbana					X	BI	2008		2008
Belo Horizonte	Deliberação 03/ 1994 - Ratificação 03/ 1995 - Ratificação 17/ 1995	R. Guaicurus nº 471 - fachada frontal incluindo a varanda							X	BI			
Belo Horizonte		Arq. Público Mineiro		Av. João Pinheiro				X		BI			
Belo Horizonte		Casa da antiga Fazenda do Leitão - Museu Histórico Abílio Barreto					X			BI			
Belo Horizonte		Casa JK		Av. Otacilio Negrão de Lima nº4188				X		BI			
Belo Horizonte		Cine Teatro Brasil						X		BI			

MUNICÍPIO	HOMOLOGAÇÃO	DENOMINAÇÃO DO BEM TOMBADO	OUTRAS DENOMINAÇÕES DO BEM TOMBADO	ENDEREÇO DO BEM CULTURAL MATERIAL	CP (hectares)	NH (nº domicílios / unidades)	PROTEÇÃO F	PROTEÇÃO E	PROTEÇÃO M	CATEGORIA	EXERCÍCIO(S) DE APRESENTAÇÃO	EXERCÍCIO ACEITO COM RESSALVA	EXERCÍCIO ACEITO PARA EFEITO DE PONTUAÇÃO
Belo Horizonte		Edifício Palácio da Justiça Rodrigues Campos						X		BI			
Belo Horizonte		Ig. do Sagrado Coração de Jesus						X		BI			
Belo Horizonte		Ig. São Francisco de Assis e seu acervo					X			BI			
Belo Horizonte		Lavatório da Antiga Ig. Matriz de N. Sra. da Boa Viagem					X			BI			
Belo Horizonte		Necrotério do Cemitério do Bonfim						X		BI			
Belo Horizonte		Palácio da Liberdade						X		BI			
Belo Horizonte		Prédio da Academia Mineira de Letras e respectiva área de terreno						X		BI			
Belo Horizonte		Prédio da E.E Barão de Macaúbas						X		BI			
Belo Horizonte		Prédio da E.E Barão do Rio Branco						X		BI			
Belo Horizonte		Prédio da E.E Olegário Maciel						X		BI			
Belo Horizonte		Prédio da E.E Pedro II						X		BI			
Belo Horizonte		Prédio da Secretária de Estado da Agricultura, Pecuária e Abastecimento e respectiva área de terreno						X		BI			
Belo Horizonte		Prédio do Antigo Conselho Deliberativo e Câmara Municipal de Belo Horizonte - Antiga Museu de Mineralogia - atual Centro de Referência da Moda						X		BI			
Belo Horizonte		Prédio do Antiga Senado Mineiro - atual Museu Mineiro						X		BI			
Belo Horizonte		Prédio do Conservatório Mineiro de Música e respectiva área de terreno						X		BI			
Belo Horizonte		Prédio do Instituto de Educação de Minas Gerais						X		BI			
Belo Horizonte	Lei Orgânica - 1990 - artigo 224	Prédio e área adjacente da Faculdade de Medicina da Universidade Federal de Minas Gerais						X		BI	1996 a 1999		
Belo Horizonte		Prédio sede do Automóvel Clube e respectiva área de terreno						X		BI			
Belo Horizonte		Prédio sede do Banco do Estado de Minas Gerais BEMGE - atual Posto UAI		Pç. Sete de Setembro				X		BI			
Belo Horizonte	Deliberação 08/2016	Edifício do antigo Banco Mineiro da Produção						X		BI			
Belo Horizonte	Deliberação 03/2016	Edifício da antiga sede do DOPS-MG		Pç. Sete de Setembro				X		BI			
Belo Horizonte		Madrigal Renascentista	Acervo do coral da Fundação de Arte Madrigal Renascentista						X	BM	2000/2001		
Belo Horizonte	Deliberação 023/2009	Mobiliário pertencente ao Palácio da Inconfidência - Assembléia Legislativa de Minas Gerais (escultura em ferro Amílcar de Castro; poltrona Mole; mobiliário do hall do Salão Vermelho; mesa de reunião do Salão Vermelho; mobiliário do Salão Vermelho; mobiliário do hall de acesso ao Plenário - Estar I; mobiliário de acesso ao Plenário - Estar II; mobiliário do Plenário; luminárias do Plenário das galerias e do Salão Nobre; mobiliário do Salão Nobre; Painel em madeira localizado na Sala do Presidente.; sofá e poltrona Maralunga; vitrais da Capela; Pau-Brasil situada na porção frontal da quadra que abriga o Palácio da Inconfidência.	Móveis do Palácio da Inconfidência	R. Rodrigues Caldas 30 - B. Santo Agostinho					X	BM	2012		2012
Belo Horizonte	Deliberação 026/2010	Mural "Ciclo do Diamante"	Conj de Murais da Artista Yara Tupynambá - 'Mural Ciclo do Diamante'	Bem integrado à sede do Ministério da Fazenda / Receita Federal MG - Av. Afonso Pena 1316 - Centro					X	BM	2011/2012		2012
Belo Horizonte	Deliberação 029/2010	Mural "A Inconfidência Mineira"	Conj de Murais Yara Tupynambá 'A Inconfidência Mineira'	Bem integrado à sede da Reitoria da Universidade Federal de Minas Gerais - Av. Antônio Carlos 6627 - Pampulha					X	BM	2011		
Belo Horizonte	Deliberação 030/2010	Mural "Desbravamento do Rio São Francisco"	Conj de Murais da Artista Yara Tupynambá 'Desbravamento do Rio São Francisco'	Bem integrado à sede da Faculdade de Educação / UFMG - Av. Antônio Carlos 6627 - Pampulha					X	BM	2011/2012		2012
Belo Horizonte	Deliberação 031/2010	Mural "Entradas e Bandeiras"	Conj de Murais Yara Tupynambá 'Entradas e Bandeiras'	Sede do Serviço Federal de Processamento de Dados - SERPRO- Av. José Cândido da Siveira 1200 - Cidade Nova					X	BM	2011/2012		2012
Belo Horizonte	Deliberação 025/2010	Mural "Minas do Século XVII ao Século XX"	Conj de Murais da Artista Yara Tupynambá - 'Minas do Século XVII ao Século XX'	Bem integrado ao Palácio da Inconf. - Edifício sede da Assembléia Legislativa do Estado de MG - R. Rodrigues Caldas nº 30					X	BM	2011/2012		2012
Belo Horizonte	Deliberação 027/2010	Mural "O Trabalho Humano"	Conj de Murais da Artista Yara Tupynambá - 'Mural O Trabalho Humano'	Bem integrado à sede da Unidade Administrativa II Campus da UFMG - Sede da FUNDEP- Av. Antônio Carlos 6627 - Pampulha					X	BM	2011/2012		2012
Belo Horizonte	Deliberação 028/2010	Mural "Pelos Caminhos de Minas"	Conj de Murais da Artista Yara Tupynambá - Pelos Caminhos de Minas	Bem integrado à sede do Tribunal de Contas do Estado de Minas Gerais - Av. Raja Gabalia 1315 - Luxemburgo					X	BM	2011/2012		2012
Belo Horizonte		Acervo do Centro de Referência do Professor						X		BM			
Belo Horizonte		Acervo do Museu da Escola de Minas Gerais						X		BM			
Belo Horizonte		Monumento Comemorativo do Centenário da Independência Nacional - Obelisco / Pirulito						X		BM			
Belo Horizonte	Lei orgânica 1990 - artigo 224	Alinhamento montanhoso da Serra do Curral compreendendo áreas do Taquaril ao Jatobá							X	CP	1996 a 1999		
Belo Horizonte	Lei orgânica 1990 - artigo 224	Áreas de Proteção dos Mananciais (Cercadinho /Barreiro de Cima)							X	CP	1998		

MUNICÍPIO	HOMOLOGAÇÃO	DENOMINAÇÃO DO BEM TOMBADO	OUTRAS DENOMINAÇÕES DO BEM TOMBADO	ENDEREÇO DO BEM CULTURAL MATERIAL	CP (hectares)	NH (nº domicílios / unidades)	PROTEÇÃO F	PROTEÇÃO E	PROTEÇÃO M	CATEGORIA	EXERCÍCIO(S) DE APRESENTAÇÃO	EXERCÍCIO ACEITO COM RESSALVA	EXERCÍCIO ACEITO PARA EFEITO DE PONTUAÇÃO
Belo Horizonte	Deliberação 06/1996	Árvores da Malha Urbana - Jequitibá (av. Guaicuí - lado oposto ao nº816) / Paineira e jardineira (R. Bernardo Guimarães em frente ao nº 2669) / Copaliba e jardineira (eixo da R. Itaguaí em frente ao nº 441) / caminho das árvores e largo das Sapucaias (em frente ao Museu de História Natural da UFMG - R. Gustavo da Silveira - trecho de cerca de 500m à partir do nº 1074 até o nº 1580) / Ipê Branco (av. Afonso Pena em frente ao nº 2777) / Jambo do Pará (R. Espírito Santo em frente ao nº 846)		Jequitibá (av. Guaicuí - lado oposto ao nº816) / Paineira e jardineira (R. Bernardo Guimarães em frente ao nº 2669) / Copaliba e jardineira (eixo da R. Itaguaí em frente ao nº 441) / caminho das árvores e largo das Sapucaias (em frente ao Museu de História Natural da UFMG - R. Gustavo da Silveira - trecho de cerca de 500m à partir do nº 1074 até 1580) / Ipê Branco (av. Afonso Pena em frente ao nº 2777) / Jambo do Pará (R. Espírito Santo em frente ao nº 846)					X	CP	1998/ 2000/ 2001		
Belo Horizonte	Deliberação 09/1993	Conj Arquit constituído pelas edificações: Colégio Minas Gerais (av. Augusto de Lima nº 104) e Livraria Francisco Alves (R. da Bahia nº 1060)		Colégio Minas Gerais (av. Augusto de Lima nº 104) e Livraria Francisco Alves (R. da Bahia nº 1060)					X	CP	1998		
Belo Horizonte	Lei Orgânica - 1990 - artigo 224	Conj Arquit da Faculdade de Filosofia e Ciências Humanas da Universidade Federal de Minas Gerais e o quarteirão onde está localizado		Interseção das Ruas Carangola, Primavera, Prof. Magalhães Drumond e Desembargador Alfredo de Albuquerque					X	CP	1996 a 1999		
Belo Horizonte	Constituição mun. artigo 224 - alínea XVIII de 21-03-1990	Conj Arquit da Indústria de Bebidas Antártica de Minas Gerais SA.	Cia. Antarctica Mineira	Av. Oiapoque nº 78					X	CP	1998/ 2000/ 2001		
Belo Horizonte	Constituição mun. artigo 224 - alínea VI - 21-03-1990	Conj Arquit e Paisag. da Igreja São José (Conj Urbano da Av. Afonso Pena)		Quarteirão nº 29 - 3ª Seção Urbana entre as Ruas Tupis, Tamoios, Rio de Janeiro, Espírito Santo e av. Afonso Pena					X	CP	1998/ 2000/ 2001		
Belo Horizonte	Lei de tombamento Mun. nº 3.802 de 06-07-1984	Conj Arquit e Paisag. do Mosteiro de N. Sra. das Graças (36.000m²)		R. do Mosteiro nº 138 - Vila Paris	3.6000				X	CP	1998		
Belo Horizonte	Lei Orgânica - 1990 - artigo 224	Conj Arquit e Paisag. do Reservatório d'água do Cruzeiro - Parque Amílcar Viana Martins							X	CP	1998		
Belo Horizonte	Lei Orgânica - 1990 - artigo 224	Conj Arquit Minas Tênis Clube - quarteirão compreendido pelas Ruas da Bahia, Antônio de Albuquerque, Espírito Santo e Antônio Aleixo							X	CP	1998		
Belo Horizonte	Lei Orgânica - 1990 - artigo 224	Conj Arquit original da E.E. Governador Milton Campos - Colégio Estadual Central		Entre Ruas Rio de Janeiro e São Paulo, Fernandes Tourinho e Antônio de Albuquerque					X	CP	1998/ 2000/ 2001		
Belo Horizonte	Lei Orgânica - 1990 - artigo 224	Conj Arquit original do Centro Mineiro de Convenções Israel Pinheiro - Minas Centro		Av. Augusto de Lima nº 758					X	CP	1998		
Belo Horizonte	Deliberação 27/ 08/ 1992	Conj Paisag. do Instituto Raul Soares		Av. do Contorno nº 3017					X	CP	1996 a 1998		
Belo Horizonte	Deliberação 04/12/1991	Conj Urbanístico Praça da Liberdade: Postes metálicos ornamentais (Union Metal), Palácio Arquiepiscopal Cristo Rei, Edifício Niemeyer, Biblioteca Pública do Estado "Prof. Luiz de Bessa", Capela de Sant'Ana na área posterior do Palácio dos Despachos, Elementos localizados no jardim posterior do Palácio da Liberdade (quiosque pitoresco com o lago dos cisnes, fonte pitoresca e estufa em estrutura metálica), elementos localizados nos jardins frontais do Palácio da Liberdade (4 luminárias metálicas ornamentais com dois focos pendentes coroadas com águilas), Esculturas em mármore (Ceres Primavera - Paulo e Virgínia, Les Petites Damenses - As três Graças), elementos localizados na Praça da Liberdade (Coreto Fonte das três Graças ou Ninfas, Fonte da moça mirando-se no espelho d'água, Fonte evocativa do Cruzeiro do Sul, Herma de Bernardo Guimarães, Herma do Jornalista Azevedo Júnior, Herma do Senador Júlio Bueno Brandão, Herma de Dom Pedro II, Herma de Crispim Jacques Bias Fortes, Semáforo "signalero" Nova Lux) Painel Inconfidência Mineira de Cândido Portinari do hall de acesso do Palácio dos Despachos							X	CP	1998		
Belo Horizonte	Deliberação 03/1994	Conj Urbano Catedral da Boa Viagem e adjacências (fachadas e volume: R. Bernardo Guimarães 1582; Edifício de Serviço Escolar - R. Aimorés 1029; R. Alagoas 295, R. Aimorés 1123- ratificação 02/1995; R. Aimorés 1155/ 1167 - ratificação 02/1995; R. Alagoas 145- ratificação 03/1995; R. Alagoas 125; Fundação Assistencial Luis Haas - R. Timbiras 1228 - ratificação 03/1995; Ig de N.Sra da Boa Viagem							X	CP	1996 a 1999		

MUNICÍPIO	HOMOLOGAÇÃO	DENOMINAÇÃO DO BEM TOMBADO	OUTRAS DENOMINAÇÕES DO BEM TOMBADO	ENDEREÇO DO BEM CULTURAL MATERIAL	CP (hectares)	NH (nº domicílios / unidades)	PROTEÇÃO F	PROTEÇÃO E	PROTEÇÃO M	CATEGORIA	EXERCÍCIO(S) DE APRESENTAÇÃO	EXERCÍCIO ACEITO COM RESSALVA	EXERCÍCIO ACEITO PARA EFEITO DE PONTUAÇÃO	
Belo Horizonte	Deliberação 03/1994	Conj Urb da Av. Afonso Pena, R. da Bahia e adjacências (Altimetria: Ag do Banco do Progresso - Av. Afonso Pena 529). (Fachada: Ed Tupynambás - R. Tupinambás 671; Ed Sia. Tereza / Hotel São Miguel - R. Tupinambás 643; Ed Mariana - Av. Afonso Pena 526; Ed Acaiaça - Av. Afonso Pena 867). (Fachadas e volume: Rodoviária; Hotel Vitória - R. 21 de Abril 202/230; Ed Mauro Queiroz/ Centro dos CHAUFFEURS R. do Acre 107; Hotel Madri 66; Camisaria Cadillac - Av. Afonso Pena 385 e R. São Paulo 380; Ed São Paulo - R. São Paulo 387; Ed Thibau - R. São Paulo 401; Ed Sarandy - R. Tupinambás 498; R. Tupinambás 597/605; Ed Ibaté - R. São Paulo 498; Av. Afonso Pena 505/525; Av. Afonso Pena 541/549; Av. Afonso Pena 551/565; Hotel Estoril / Antigo Hotel Cecilia - R. Canjós 454; Ed Lutetia - R. São Paulo 679 Ag do BEMGE - Av. Amazonas 478;							X	CP	1998			
Belo Horizonte	Deliberação 03/1994	Conj Urbano da av. Álvares Cabral e adjacências (Fachadas E VOLUME: Av. Álvares Cabral 414; R. Rio de Janeiro 1335- ratificação 02/1995; R. Rio de Janeiro 1353/ 1347 - ratificação 02/1995; R. Espírito Santo 1502; R. Aimorés 1725- ratificação 02/1995; R. Aimorés 1743 - ratificação 03/1995; Av. Álvares Cabral 510 - ratificação 02/1995; Av. Álvares Cabras 534- ratificação 02/1995; Av. Álvares Cabral 560 - ratificação 03/1995 e ratificação 12/1995; Av. Álvares Cabral 580 - ratificação 03/1995); (TRAÇADO E VOLUME: Vila Werneck - R. Guajajaras); (CALÇAMENTO E TRAÇADO: R. dos Aimorés entre Av. Álvares Cabral e R. Espírito Santo - R. Bernardo Guimarães entre Av. Bias Fortes e R. Espírito Santo)							X	CP	1998			
Belo Horizonte	Deliberação 03/1994	Conj Urbano da av. Assis Chateaubriand e adjacências (Fachadas E VOLUME: Av. Assis Chateaubriand 15; Av. Assis Chateaubriand com R. David Campista- E.E Barão de Macaúbas; Av. Assis Chateaubriand 194 - ratificação 02/1995; Av. Assis Chateaubriand 218- ratificação 02/1995; Av. Assis Chateaubriand 288 - ratificação 02/1995; Av. Assis Chateaubriand 312- ratificação 03/1995; Av. Assis Chateaubriand 273 - ratificação 02/1995; Av. Assis Chateaubriand 291- ratificação 02/1995; Av. Assis Chateaubriand 524; Av. Assis Chateaubriand 534; Av. Assis Chateaubriand 548- ratificação 02/1995; Av. Assis Chateaubriand 554; Av. Assis Chateaubriand 572; Av. Assis Chateaubriand 167; Av. Assis Chateaubriand 215- ratificação 01 / 1995); (ALTIMETRIA: Av. Assis Chateaubriand 322); (Fachada: Av. Assis Chateaubriand 457- ratificação 01/1995).							X	CP	1998			
Belo Horizonte	Deliberação 03/1994	Conj Urbano da Av. Carandaí /Alfredo Balena e adjacências (Fachada e Volume: R. Piauí 1052- ratificação 02/1995; R. Piauí 1046 -ratificação 02/1995; R. Piauí 1040- ratificação 02/1995; R. Piauí 1026 - ratificação 02/1995; R. Ceará 999; Av. Brasil 1087- ratificação 02/1995; Av. Brasil 1103- ratificação 02/1995; Av. Brasil 1115 -ratificação 02/1995; Av. Brasil 1123; Av. Brasil 1131/ 1145; R. Timbiras 834; Av. Carandaí 897 - ratificação 02/1995; InsTravessa de Educação; R. Padre Rolim 691- ratificação 03/1995; R. Padre Rolim 703 - ratificação 03/1995; R. Timbiras 423; R. Ceará 975 - ratificação 02/1995; R. Ceará 992- ratificação 03/ 1995; R. Aimorés 500 - ratificação 02/ 1995; R. Timbiras 426- ratificação 02/1995; R. Piauí 892 - ratificação 02 / 1995; Av Carandaí 421 - ratificação 02/1995; R. Rio Grande do Norte 311 -ratificação 02/ 1995; Av. Brasil 1081 - ratificação 02/1995; R. Padre Rolim 715 - esq. com Av. Bernardo Monteiro - ratificação 02/ 1995; Av. Brasil 830- esq. com R. Padre Rolim - ratificação 02/ 1995; Av. Brasil 850; Av. Carandaí 726 - ratificação 02/ 1995; Av. Carandaí 740- ratificação 02/ 1995; Av. Pasteur 116 - ratificação 02/ 1995;								X	CP	1998		



MUNICÍPIO	HOMOLOGAÇÃO	DENOMINAÇÃO DO BEM TOMBADO	OUTRAS DENOMINAÇÕES DO BEM TOMBADO	ENDEREÇO DO BEM CULTURAL MATERIAL	CP (hectares)	NH (nº domicílios / unidades)	PROTEÇÃO F	PROTEÇÃO E	PROTEÇÃO M	CATEGORIA	EXERCÍCIO(S) DE APRESENTAÇÃO	EXERCÍCIO ACEITO COM RESSALVA	EXERCÍCIO ACEITO PARA EFEITO DE PONTUAÇÃO
Belo Horizonte	Deliberação 03/1994	Conj Urbano da Praça Floriano Peixoto e adjacências (Municipal)- (Fachadas e Volume: Quartel da Polícia Militar; R. Manaus 40; R. Álvares Maciel 145 esq. com R. Manaus - ratificação 02/1995; R. Álvares Maciel 223; R. Manaus 348; Av. do Contorno 3479 - ratificação 02/1995; Hospital Militar - Av. do Contorno 2787; R. Niquelina 25 - ratificação 03/1995; R. Niquelina 31 -ratificação 03/1995; R. Niquelina 37 - ratificação 03/1995; R. Niquelina 59 - ratificação 03/1995; R. Niquelina 73- ratificação 03/1995; R. Niquelina 83 - ratificação 03/1995); (Fachada: R. Niquelina 51 - ratificação 03/1995) ;	Conj urbano da Praça Marechal Floriano Peixoto e adjacências						X	CP	1998/ 2000/ 2001/ 2005		
Belo Horizonte		Conj Urbano da Praça da Boa Viagem e adjacências							X	CP	1998		
Belo Horizonte	Deliberação 03/1994 Ratificado o perímetro delimitado em planta conforme Deliberação 04/ 12/ 1991 e Ratificação 03/ 1995	Conj Urbano da Praça da Liberdade / Av. João Pinheiro e adjacências (Fachadas e volume das seguintes edificações: Palácio da Liberdade, Secretaria de Estado da Segurança Pública, Secretaria de Estado de Obras Publicas, Secretaria de Estado da Fazenda, Secretaria de Estado da Educação, R. Tomé de Souza 1432/ 1430/ 1420/ 1418, Av. Cristóvão Colombo 615/ 617/ 625/ 627, Av. Cristóvão Colombo 629/ 631/ 639/ 641, Palacete Dantas, Solar Narbona, R. da Bahia 2186, R. da Bahia 2164, R. da Bahia 2152, R. da Bahia 2140, R. da Bahia 2126, InsTravessa Metodista Isabela Hendrix, Capela do InsTravessa Metodista Isabela Hendrix, Edif. do auditório do InsTravessa Metodista Isabela Hendrix Av. Bias Fortes 161, Av. Bias Fortes 197, Edifício sede do Dirtório Central do Estudantes da UFMG - Cinema Belas Artes Liberdade R. Gonçalves Dias 1218, Av. João Pinheiro 602, Edifício sede do IPSEMG, Edifício da Basílica N.São de Lourdes, Colégio Ordem e Progresso, E.E Afonso Pena, Casa de Afonso Pena Júnior, R. Sergipe 386, Av. João Pinheiro 417, R. Espírito Santo 1507, R. Espírito Santo 1481,							X	CP	1998		
Belo Horizonte	Deliberação 03/1994	Conj Urbano da Praça Hugo Werneck e adjacências (Fachada e volume Banco Bandeirantes - Av. Álvares Maciel 665; Sta. Casa de Misericórdia- Av. Francisco Sales 1363; Asilo da Sta. Casa de Misericórdia - R. Domingos Vieira 586); (Fachadas volume e hall: Hospital São Lucas - Av. Francisco Sales 1186);							X	CP	1996 a 1999/ 2000/ 2001		
Belo Horizonte		Conj Urbano da Praça Raul Soares							X	CP	2010		
Belo Horizonte	Deliberação 03/1994	Conj Urbano da Praça Rui Barbosa (Praça da Estação) compreendendo a Praça, Jardins e Esculturas, prédios da Estação Central, Casa do Conde de Sta. Marinha, Edifício Chagas Dória, Antiga Serraria Souza Pinto, Escola de Engenharia da UFMG, Antigo Instituto de Química e Eletrônica, Prédio da Estação Oeste de Minas Viaduto Santa Tereza;							X	CP	1998/ 2000/ 2001		
Belo Horizonte	Deliberação 03/1994	Conj Urbano da Praça Tiradentes e adjacências (Fachadas e Volume: Av. Brasil 1433; R. Bernardo Guimarães 874; Av. Afonso Pena 2158 ; R. Aimorés 675; Av. Afonso Pena 2093; Av. Afonso Pena 216; Av. Afonso Pena 2185; R. Aimorés 698 esq. com R. Rio Grande do Norte; R. Rio Grande do Norte 464; Av. Brasil 1297; Av. Brasil 1305; R. Timbiras 637; R. Aimorés 628/ 638; Av. Bernardo Monteiro 1404; R. Aimorés 647; R. Rio Grande do Norte 587; (Volume: R. Rio Grande do Norte 460 esq. com Av. Brasil; Av. Bernardo Monteiro 1280)							X	CP	1998		
Belo Horizonte	Deliberação 03/1994	Conj Urbano do Bairro da Floresta - Av. do Contorno (Praça da Estação)							X	CP	1998/ 2000/ 2001		

MUNICÍPIO	HOMOLOGAÇÃO	DENOMINAÇÃO DO BEM TOMBADO	OUTRAS DENOMINAÇÕES DO BEM TOMBADO	ENDEREÇO DO BEM CULTURAL MATERIAL	CP (hectares)	NH (nº domicílios / unidades)	PROTEÇÃO OF	PROTEÇÃO OE	PROTEÇÃO OM	CATEGORIA	EXERCÍCIO(S) DE APRESENTAÇÃO	EXERCÍCIO ACEITO COM RESSALVA	EXERCÍCIO ACEITO PARA EFEITO DE PONTUAÇÃO
Belo Horizonte	Deliberação do Conselho Deliberativo do Patrimônio Cultural do Município de Belo Horizonte - 106/ 2003 e 116/ 2003	Conj Urbano Lagoa da Pampulha e adjacências / edificações de uso coletivo e seus bens integrados (compreendendo Igreja de São Francisco de Assis e seus bens integrados; pinturas em azulejo de Cândido Portinari / Painéis de Bronze de Alfredo Seschiatti / Pintura altar-mor de Cândido Portinari / 12 quadros representativos da via sacra a óleo sobre tábua de Cândido Portinari / Mosaicos de Paulo Werneck; Antigo Cassino - Museu de Arte da Pampulha; Casa do Baile; Casa JK; late Tênis Clube e seus bens integrados - painel à tábua de Cândido Portinari - Painel à tábua de Roberto Burle Marx; Pampulha late Clube e seus bens integrados - Painel à tábua de Cândido Portinari e Mural de azulejos de Cândido Portinari; reitoria da Universidade Federal de Minas Gerais / UFMG; estádio Governador Magalhães Pinto/ Mineirão; Estádio Jornalista Felipe Drummond / Mineirinho; sede da Fundação Zoobotânica de Belo Horizonte;	Conj Urb Lagoa da Pampulha e adjacências / edificações de uso coletivo e seus bens integrados (compreendendo Ig. de São Francisco de Assis e seus bens integrados; afresco do mural do altar-mor. 12 quadros da via sacra, azulejaria dos pulpitos dos supedâneos laterais e do guarda corpo do coro de Cândido Portinari; relevo em bronze de Alfredo Seschiatti com os painéis do batistério; desenhos em pastilhas das fachadas laterais da Paulo Werneck; composições em azulejaria na fachada posterior de Cândido Portinari; Prédio do Cassino atual Museu de Arte da Pampulha - MAP; rico acabamento interno; jardins de Roberto Burle Marx escultura feminina em bronze de August Zamojski denominada "NU"; escultura feminina esculpida em bronze de José Alves Pedrosa denominada "Pampulha"; estátua representando duas mulheres abraçadas esculpida em mármore de Alfredo Seschiatti denominada "O abraço"; Casa do Baile; late Tênis Clube; Painel de Portinari denominado "O espantoso" tábua sobre tela de Roberto Burle Marx "O esporte" (apenas o painel de Portinari continua instalado no local); Casa de Campo de JK; Sede da Fundação Zoobotânica e Jardim Zoológico (antigo Golf Clube); Mineirão "Estádio Governador Magalhães Pinto"; Mineirinho "Estádio Jornalista Felipe Drummond"; Reitoria da UFMG; Pampulha late Clube / PIC; painel em azulejo de Cândido Portinari intitulado "Peões"; Painel de óleo sobre madeira denominado "Frevô"(atualmente no PIC cidade); espelho D'água da orla da Lagoa da Pampulha emoldurada pelo calçadão, pelo seu paisagismo e "enseadas" originais e as posteriormente executadas: Ilha dos Amores, porção da Igreja de São Francisco de Assis, Casa do baile, do Cassino e porção do Parque Ecológico da Pampulha e as demais "enseadas" que não possuem denominação.						X	CP	2005/ 2006		
Belo Horizonte	Deliberação 03/ 1994	Conj Urbano R. dos Caetés e adjacências							X	CP	1996 a 1998		
Belo Horizonte	Deliberação 08/ 1995	Corpo de Bombeiros UBPM - Conj. Arquit		R. Piauí nº 1815 (Quartirão 14 -7ª seção urbana)					X	CP	1998/ 2000/ 2001		
Belo Horizonte	Lei Orgânica - 1990 - artigo 224	Mata da Baleia e Fachadas do Prédio do Hospital Ambrosina		R. Juramento nº 1464 – B. Saudade					X	CP	1997		
Belo Horizonte	Lei Orgânica - 1990 - artigo 224	Mata do Campus da Universidade Federal de Minas Gerais - Campus da UFMG							X	CP	1998		
Belo Horizonte	Lei Orgânica - 1990 - artigo 224	Mata e Conj. Arquit do Antigo Seminário do Campus da Pontifícia Universidade Católica de Minas Gerais		Av. Dom José Gaspar nº 500 – B. Coração Eucarístico					X	CP	1998		
Belo Horizonte	Lei Orgânica - 1990 - artigo 224	Parque Florestal do Jatobá							X	CP	1996 a 1999		
Belo Horizonte	Lei Orgânica - 1990 - artigo 225	Parques urbanos							X	CP	1996 a 1999		
Belo Horizonte		R. Espírito Santo nº 283 285 287 291 - Fachadas e volume		R. Espírito Santo nº 283 / 285 / 287 / 291					X	CP			
Belo Horizonte	Deliberação 147/2003	Serra do Curral – 4 sub áreas (1:Barreiro ; 2: Bonsucesso/ Cercadinho; 3: Serra / Acaba Mundo; 4:Taquaril)	Conj Paisag. da Serra do Curral; Serra do Curral – alinhamento montanhoso da Serra do Curral compreendendo as áreas do Taquaril até Jatobá						X	CP	1998/ 2006/ 2008		2008
Belo Horizonte	Deliberação 15/ 1995	Terreiro de Candomblé Ilê Wopo Olojukan	Centro Espírita Deus mais do que tudo - Sítio histórico e acervo Ilê Wopo Olojukan (2.003 45m²)	R. Benedito Xavier nº 2030 - B. Aarão Reis	0,2003				X	CP	1998/ 2000/ 2001		
Belo Horizonte	Deliberação 03/ 1994	Conj Urbano Praça Tiradentes e Adjacências							X	CP	1996 a 1998		
Belo Horizonte		Conj das Edificações da Av. João Pinheiro e área adjacente constituído pelos prédios da Escola Normal Ordem e Progresso, Casa Afonso Pena Jr. e E.E Afonso Pena						X		CP			
Belo Horizonte		Conj Paisag. do Parque Municipal						X		CP			
Belo Horizonte	Lei Orgânica - 1990 - artigo 224	Parque de Exposição da Gameleira						X		CP	1996 a 1999		
Belo Horizonte		Conj Arquit Paisag. da Praça Rui Barbosa - Praça da Estação						X		CP			
Belo Horizonte		Praça Raul Soares						X		CP			

MUNICÍPIO	HOMOLOGAÇÃO	DENOMINAÇÃO DO BEM TOMBADO	OUTRAS DENOMINAÇÕES DO BEM TOMBADO	ENDEREÇO DO BEM CULTURAL MATERIAL	CP (hectares)	NH (nº domicílios / unidades)	PROTEÇÃO F	PROTEÇÃO E	PROTEÇÃO M	CATEGORIA	EXERCÍCIO(S) DE APRESENTAÇÃO	EXERCÍCIO ACEITO COM RESSALVA	EXERCÍCIO ACEITO PARA EFEITO DE PONTUAÇÃO
Belo Horizonte	D. 18.531/ 1977	Catedral N. Sra. da Boa Viagem e entorno Paisag. incluindo: o Lavatório da Sacristia - a Pia Batismal a Custódia do Congresso Eucarístico Nacional os Retábulos dos altares atualmente no Museu da Incof. no Museu Abílio Barreto na Ig. de Ibitiré e os Sinos da Catedral						X		CP			
Belo Horizonte		Conj Arquit Paisag. da Praça da Liberdade						X		CP			
Belo Horizonte		Conj Arquit Paisag. Pampulha						X		CP			
Belo Horizonte		Conj Urbano da Praça Floriano Peixoto e Prédio do Quartel do 1º Batalhão da PMMG						X		CP			
Belo Horizonte		Praça Hugo Werneck com seus jardins e monumentos Prédio da maternidade Hilda Brandão e Prédio do Hospital Borges da Costa						X		CP			
Belo Horizonte		Pampulha: Conj Arquit e Paisag.					X			CP			
Belo Horizonte		Serra do Curral - Conj Paisag. do Pico e da parte mais alcantilada da Serra do Curral					X			CP			
Belo Horizonte	Deliberação 03/1994	Av. Amazonas 287; Ed Cruzeiro - Av. Afonso Pena 774; Ag do UNIBANCO - Av. Afonso Pena 737; R. Espírito Santo 171, Ig. Metodista do Brasil - R. Tupis 51; Ed Parque Royal - R. da Bahia 902; Hotel Metrópole - R. da Bahia 1025; R. Goiás 60; Museu de Mineralogia Djalma Guimarães - R. da Bahia 1149; R. da Bahia 1155; Clube de Belo Horizonte / Sociedade Recreativa da Minas Caixa - R. da Bahia 1201; Pizzaria Giovanni - Av. Afonso Pena 1124; Av. Afonso Pena 1156; Museu do Telefone - Av. Afonso Pena 1180; Correios e Telégrafos - Av. Afonso Pena 1270; Pena 771).								X			
Belo Horizonte	Deliberação 03/1994	R. Rio Grande do Norte 4; R. Padre Rolim 945 - ratificação 01/1995; R. Padre Rolim 959- ratificação 04/1995; R. Padre Rolim 971- ratificação 01/1995; Ig. Sagrado Coração de Jesus; Av. Bernardo Monteiro 948- esq. com R. Padre Rolim - ratificação 03/1995; Av. Bernardo Monteiro 746/ 750/ 756 - ratificação 01/1995; Av. Alfredo Balena 1173 121 / 127- ratificação 01/1995; Grupo Escolar D. Pedro II); (Fachada: Hospital SEMPER - Alameda Ezequiel Dias 389); (Volume:R. Piauí 1012 - ratificação 01/1995)								X			
Belo Horizonte	Deliberação 03/1994	R. Espírito Santo 1439, R. Timbiras 1697, R. Timbiras 1605, R. da Bahia 1466, R. da Bahia 1534, Edif. sede do Museu Mineiro, Edif. sede do Arq. Público Mineiro, R. Aimorés 1486, R. da Bahia 1499, R. da Bahia 1295, R. da Bahia 1935, Bar da esq.- R. Sergipe 146, R. dos Timbira 1399, R. dos Timbiras 1409, Av. João Pinheiro 261, Av. João Pinheiro 277, Av. João Pinheiro 287, Av. João Pinheiro 297, Av. João Pinheiro 313, Av. João Pinheiro 341, Av. João Pinheiro 353, Av. João Pinheiro 363, Av. João Pinheiro 375, R. dos Aimorés 1342, R. Sergipe 186, R. Sergipe 200. Tombamento de volume: R. da Bahia 2114 e R. da Bahia 2100.								X			
Belo Horizonte	Deliberação 107/2006	R. Plum-I nº 195	Sobrado das Grades ou das Carmbolas	R. Plum-I nº195 - B. Cruzeiro						X	BI	2008	2008
Belo Horizonte	Deliberação 091/2009	R. Santa Catarina nº435 - Lourdes		R. Sta. Catarina nº435 - Lourdes						X	BI	2011/2015	
Belo Horizonte	Deliberação 077/2009	R. Santa Catarina nº778	R. Sta. Catarina nº 778 - Restaurante Verde Gaio	R. Sta. Catarina nº778 B. Lourdes						X	BI	2011/2015	
Belo Horizonte	Deliberação 037/2005	R. Sinval de Sá 422 - fachadas e volume		R. Sinval de Sá nº 422 - Cidade Jardim						X	BI	2008	
Belo Horizonte	Deliberação Provisória 002/2003	R. Pouso Alegre nº 1737 - fachadas e volume	Casa Rosada	R. Pouso Alegre nº 1737 - B. Sta. Teresa - Lote 003 - Quadra 122						X	BI	2004/2005	
Belo Horizonte	Deliberação 056/2005	R. Santa Catarina 626	Imóvel à R. Snta Catarina nº 626	R. Sta. Catarina nº 626 - Lourdes						X	BI	2008	2008
Belo Oriente	D. 01/1997	Casa de Escola	Casa de Cultura	R. 1º de Março - Pç. N. Sra. da Piedade - Centro						X	BI	1999/2004	2004
Belo Oriente	D. 03/1997	Cruzeiro		Pç. do Cruzeiro - R. 1º de Março - Início da Av. Brasil						X	BI	1999/2004	2004
Belo Oriente	D. 015/2003	Sino	Sino da Ig. Matriz N. Sra. da Piedade	Pç. N. Sra. da Piedade s/nº - Centro						X	BM	2004	2004
Belo Oriente	D. 02/1997	Jaqueiras	Árvores Jaqueiras (Astrocarpus sp)	R. 1º de Março - Em frente ao nº 40 - Pç. das Jaqueiras - Centro						X	CP	1999/2004	2004
Belo Vale	D.155/2014	Casa da Bica	Casa da Bica de Vargem de Santana	Povoado de Vargem de Santana - Distrito de Santana do Paraopeba						X	BI	2016 / 2017/ 2018	2016 2018
Belo Vale	D. 09/2008	Imóvel situado na Praça Cláudio Pinheiro 112 Centro - Constituído do Casarão dos Araújos	Casarão dos Araújos	Pç. Cláudio Pinheiro nº 112 - Centro						X	BI	1999/2009/2010 / 2011	2011

MUNICÍPIO	HOMOLOGAÇÃO	DENOMINAÇÃO DO BEM TOMBADO	OUTRAS DENOMINAÇÕES DO BEM TOMBADO	ENDEREÇO DO BEM CULTURAL MATERIAL	CP (hectares)	NH (nº domicílios / unidades)	PROTEÇÃO F	PROTEÇÃO E	PROTEÇÃO M	CATEGORIA	EXERCÍCIO(S) DE APRESENTAÇÃO	EXERCÍCIO ACEITO COM RESSALVA	EXERCÍCIO ACEITO PARA EFEITO DE PONTUAÇÃO
Belo Vale	D. 163/2017, ratifica D. 016/2004	Igreja de Santana		Povoado Vargem de Santana - Distrito Santana do Paraopeba					X	BI	2019/2020	2019	2020
Belo Vale		Casa da Fazenda da Boa Esperança					X			BI			
Belo Vale	D. 685/2021	Capela de Nossa Senhora da Boa Morte		Praça da Comunidade de Boa Morte, s/nº - Distrito de Boa Morte					X	BI	2023		2023
Belo Vale	D. 685/2021	Igreja Matriz de São Gonçalo	Igreja Matriz de São Gonçalo da Ponte; Matriz de São Gonçalo	Praça Cláudio Pinheiro, s/nº - Centro					X	BI	2023		2023
Belo Vale	948/2022	Casinha Velha		Margens da estrada municipal, s/n, Povoado Vargem de Santana					X	BI	2024		2024
Belo Vale	D. 11/ 2006	Imagem de São Gonçalo de Amarante		Ig. Matriz de São Gonçalo do Amarante - Segundo laudo do exercício 2018: R. Antônio de Freiras Virelli nº 22 - Centro (Salão Paroquial)					X	BM	2007		2007
Belo Vale	D. 155/ 2014	Conj Arquol e Paisag. das Ruínas das Casas Velhas e Calçada de Pedras		Serra dos Mascates - porção sul da Serra da Moeda Zona Rural de Belo Vale	23,3200				X	CP	2016/ 2017/ 2018/ 2019	2016	2018
Belo Vale	D. 11/ 2006	Estação Ferroviária de Belo Vale	Conj Arqu da Estação Ferroviária de Belo Vale; Conj Arqu da Estação Ferroviária	B. da Estação	0,5900				X	CP	1999/ 2007/ 2008		2008
Belo Vale		Conj Paisag. Artístico e Histórico da Fazenda Boa Esperança						X		CP			
Belo Vale	949/2022	Conjunto das Ruínas da Fazenda da Chácara		Comunidade Quilombola Chacrinha dos Pretos de Belo Vale	2,3300				X	CP	2024		2024
Berilo	D. 006/ 2004	Sobrado do Inconfidente Domingos de Abreu Vieira	Casarão do Inconfidente Domingos de Abreu Vieira / Sobrado Abreu Vieira	R. do Porto nº 204					X	BI	2005		2005
Berilo		Igreja Matriz de N. Sra. da Conceição					X			BI			
Berilo		Sobrado do Inconfidente Domingos de Abreu Vieira		R. do Porto nº 204				X		BI			
Berilo	D. 019/ 2006	Imagem de N. Sra. da Conceição		Ig. Matriz de N. Sra. da Conceição - R. Abreu Vieira s/nº - Centro					X	BM	2007		2007
Berilo		Conj Paisag. da bacia do rio Jequitinhonha						X		CP *1			
Betim	Homologação:10/06 /2002 publicação: "Minas Gerais - Diário do Executivo Legislativo e publicações de terceiros" :12/06/2002	Barreira da Polícia Rodoviária Federal	Monumento da Inauguração da Rodovia Fernão Dias (BR 381)	Rodovia Fernão Dias Km 16 - BR 381					X	BI	2004		2004
Betim	Ata 137 de 03-11-2014 publicação: 29-11-2014	Biblioteca Pública Municipal Leonor de Aguiar Batista - antiga Escola Clóvis Salgado		R. do Rosário nº 764 - Angola					X	BI	2016		
Betim	Homologação:17/05 /2004 publicada no "Minas Gerais - Diário do Executivo Legislativo e publicações de terceiros": 09/06/2004	Caixa d'água		Av. Governador Valadares esq. com R. Aqueber Saliba - Centro					X	BI	2006/2011		2011
Betim	Deliberação:3/02/19 98. Inscrição no Livro do Tombo nº III. Publicado no "Minas Gerais - Diário do Executivo Legislativo e publicações de terceiros": 16/04/1998	Capela de N. Sra. do Rosário		Pç. do Rosário s/nº - Centro Antiga de Capela Nova					X	BI	1999 a 2001		2001

MUNICÍPIO	HOMOLOGAÇÃO	DENOMINAÇÃO DO BEM TOMBADO	OUTRAS DENOMINAÇÕES DO BEM TOMBADO	ENDEREÇO DO BEM CULTURAL MATERIAL	CP (hectares)	NH (nº domicílios / unidades)	PROTEÇÃO F	PROTEÇÃO E	PROTEÇÃO M	CATEGORIA	EXERCÍCIO(S) DE APRESENTAÇÃO	EXERCÍCIO ACEITO COM RESSALVA	EXERCÍCIO ACEITO PARA EFEITO DE PONTUAÇÃO
Betim	Deliberação: 13/02/1998. Inscrição no Livro do Tombo nº V. Publicado no "Minas Gerais - Diário do Executivo Legislativo e publicações de terceiros" :16/04/1998	Capela de São Sebastião		R. Treze de Maio s/nº - B. Amazonas					X	BI	1999 a 2001		2001
Betim	Ata 07/11/2016	Casa da Gilda		R. José Inácio Filho nº 1001 - B. Ingá					X	BI	2018/2022		
Betim	Deliberação: 13/02/1998. Inscrição no Livro do Tombo nº IV. Publicado no "Minas Gerais - Diário do Executivo Legislativo e publicações de terceiros": - 06/04/1998	Casa de Cultura Josephina Bento		Av. Padre Osório Braca nº 149 - Pç. Milton Campos s/nº e R. Cônego Domingo Martins nº 246 - Centro Antiga de Capela Nova					X	BI	1999 a 2001		2001
Betim	Deliberação do Conselho publicada em 19/out/2001	Casa de Máquina Usina Hidrelétrica Dr. Gravatá (Fazenda Cachoeira)	Usina Hidrelétrica Dr. Gravatá	Fazenda Cachoeiras as margens do Rio Betim					X	BI	2003		2003
Betim	Ata do Conselho Deliberativo - 152ª reunião realizada em 25/11/2015	Cine Teatro Glória		Colônia Sta. Isabel					X	BI	2017	2017	
Betim	Deliberação: 13/02/1998. Inscrição no Livro do Tombo nº I. Publicado no "Minas Gerais - Diário do Executivo Legislativo e publicações de terceiros": 16/04/1998	Colégio Comercial Betinense (encontramos inscrição no livro do tomo número I em nome de "Colégio Minas Gerais" - Deliberação de 13-fev-1998)	Colégio Comercial Betinense - Antiga Grupo Escolar Afonso Pena	Alameda Maria Turíbia de Jesus - esq. com Av. Amazonas - Centro Antiga de Capela Nova					X	BI	1999 a 2001		2001
Betim	Deliberação: 13/02/1998. Inscrição no Livro do Tombo nº II. Publicado no "Minas Gerais - Diário do Executivo Legislativo e publicações de terceiros" : 16/04/1998	Estação Ferroviária		R. Belo Horizonte s/nº - Centro Antiga de Capela Nova					X	BI	1999 a 2001		2001
Betim	Deliberação: 03/04/1998. Inscrição no livro do tomo número VI. Publicado no "Minas Gerais - Diário do Executivo Legislativo e publicações de terceiros" - de 16/04/1998	Portal da Colônia Santa Isabel		Antiga Colônia Sta. Isabel Regional Citrolândia					X	BI	1999 a 2001		2001

MUNICÍPIO	HOMOLOGAÇÃO	DENOMINAÇÃO DO BEM TOMBADO	OUTRAS DENOMINAÇÕES DO BEM TOMBADO	ENDEREÇO DO BEM CULTURAL MATERIAL	CP (hectares)	NH (nº domicílios / unidades)	PROTEÇÃO F	PROTEÇÃO E	PROTEÇÃO M	CATEGORIA	EXERCÍCIO(S) DE APRESENTAÇÃO	EXERCÍCIO ACEITO COM RESSALVA	EXERCÍCIO ACEITO PARA EFEITO DE PONTUAÇÃO
Betim	Deliberação: 03/04/1998. Inscrição Livro do Tombo nº VII. Publicação: "Minas Gerais - Diário do Executivo Legislativo e publicações de terceiros": 16/04/1998	Acervo do Padre Osório (composta de um suporte de tinteiro, seis salvas, 10 casulas, três estolas, sete tapa corpo, cinco guarnapos, uma batina preta, uma bengala, uma carteira de identidade, um crucifixo de quarto e uma estola)	Coleção bens móveis – acervo do Padre Osório de Oliveira Braga	FUNARBE - Casa de Cultura Josephina Bento (à época do tombamento). Av. Governador Valadares nº 115- Centro. Museu Paulo Araújo Moreira Gontijo (informado no laudo do exercício 2016)					X	BM	1999 a 2001		2001
Betim	Deliberação 01/2000 de 10/04/2000	Conj Urbano da Colônia Santa Isabel	Colônia Santa Isabel – Conj Urbano (>2 ha)	Regional Citrolândia	51,7040				X	CP	1999 a 2001		2001
Betim	Homologação: 14/01/2011 publicada no "Órgão Oficial" de 15/01/2011 (atos do Executivo e Legislativo)	NH.do Assentamento Dois de Julho		Rodovia MG 050 - Km 5 - Vianópolis		46			X	NH	2012		
Bias Fortes	D. 538/ 2013	Grupo Escolar Cardeal Motta	Grupo Escolar Cardeal Carlos Mota	R. Prefeito Odilon Fonseca nº384 - Centro					X	BI	2015/ 2016/ 2017/ 2018		2018
Bias Fortes	D. 1981/2021	Conjunto Paisagístico Serra das Areias		Aproximadamente a 17 km do centro da cidade, na zona rural do município, vizinho ao Parque Estadual de Ibitipoca, no limite do município de Bias Fortes com o município de Santa Rita de Ibitipoca		208,42			X	CP	2023	2023	
Bicas	D. 03/ 2003	Capela de São Miguel		Parte interna do Cemitério Mun. - Av. Getúlio Vargas s/nº					X	BI	2004		2004
Bicas	D. 10/ 2002	Capela do Sagrado Coração de Jesus		Pç. dos Aposentados - confluência da R. Capitão Pedro de Assis Amaral c/ a Av. Augusto Rossi					X	BI	2003		
Bicas	D. 09/ 2002	Fachada do Fama Bicas Hotel		R. dos Operários nº 51					X	BI	2003		
Bicas	Lei 868/ 1991	Fachada do Prédio do Clube Biquense							X	BI	1996 a 1999		
Bicas	Lei 859/ 1991	Prédio da Antiga Estação Ferroviária da RFF/AS		Centro da cidade					X	BI	1996 a 1999		
Bicas	D. 05/ 2003	Acervo Documental dos Arquivos da Câmara Municipal de Bicas	Acervo da Câmara	Pç. Raul Soares 20 - 3º andar					X	BM	2004		2004
Bicas	D. 04/ 2003	Acervo dos Arquivos do Jornal 'O Município'	Arq. do Jornal O Município	R. Dona Ana 155 - Térreo - Centro					X	BM	2004		2004
Boa Esperança	D.124/ 1979	Árvore Centenária de Óleo de Copaliba		Av. São Vicente de Paula					X	BI	1999/ 2000		2000
Boa Esperança	D. 627/ 1998	Casa da Cultura e Biblioteca Pública Municipal	Prédio da Casa de Cultura	R. Coqueiral nº 131					X	BI	2000		2000
Boa Esperança	D. 526/ 1997	Monumento Lamartine Babo		Av. Marechal Floriano Peixoto					X	BI	1999/ 2000		2000
Boa Esperança	D. 628/ 1998	Sede da Fazenda Serra	Sede da Fazenda denominada Serra	Divisa dos municípios de Campos Gerais e Boa Esperança					X	BI	1996 a 1999/ 2000		2000
Boa Esperança	D. 527/ 1997	Manuscrito de Lamartine Babo		R. Rubi nº 30 - B. Jardim Alvorada					X	BM	1996 a 1999/ 2000		2000
Boa Esperança	D. 575/ 1998	Oratório Barroco		Fazenda Serra					X	BM	1996 a 1999/ 2000		2000
Boa Esperança	D. 574/ 1998	Lago de Boa Esperança	Lago Artificial de Boa Esperança		365,2140				X	CP	1999/ 2000		2000
Boa Esperança	Emenda à Constituição nº 106, de 4/12/2020; Constituição Estadual de 1989 - ADCT art. 84-A	Lago de Furnas e Lago do Peixoto							X	CP *12			
Bocaiúva	D. 2.053/ 1999	Antigo Prédio do Fórum	Fórum Dr. José Maria Alquimim	Pç. Pedro Caldeira nº88 (R. Cónego Moreau)					X	BI	2000/ 2001		2001
Bocaiúva		Capela Santa Rita							X	BI	1998		
Bocaiúva	D. 4.096/ 2010 e D. 4.137/ 2010	Estação Ferroviária de Bocaiúva	Estação de Bocaiuva da Estrada de Ferro Central do Brasil / Conj Arquit da Estação Ferroviária						X	BI	2001/ 2003/ 2012		
Bocaiúva		Igreja Batista							X	BI	1998		
Bocaiúva		Igreja São João Batista		Distrito de Terra Branca					X	BI	2012		
Bocaiúva		Igreja São José							X	BI	1998		
Bocaiúva		Marcos Identificadores do Ponto Central do Eclipse do Sol		Fazenda Extrema					X	BI	1998		
Bocaiúva		Prédio do Colégio Comercial Prof. Servelino Ribeiro							X	BI	1998		
Bocaiúva		Sede da Fazenda Sítio							X	BI	1998		
Bocaiúva		Antiga Locomotiva "Malvina"							X	BM	1998		
Bocaiúva	D. 1.984/ 1998	Imagem do Sr. do Bonfim		Áltar Mor da Ig. Matriz de Bocaiuva					X	BM	1999 a 2001		
Bocaiúva		Ilha Croá / leito do rio Jequitinhonha							X	CP	1998		
Bocaiúva		Local denominado Cruzinha		Proximidades da Fazenda Sítio					X	CP	1998		
Bocaiúva		Morro das Três Árvores							X	CP	1998		
Bocaiúva		Nascente e Gruta do Córrego Sumidouro							X	CP	1998		
Bocaiúva	D. 2.052/ 1998	Praça Dr. José Maria Alkimim		Centro	< 2				X	CP	2000/ 2001		2001
Bocaiúva		Represa no rio Cachoeira							X	CP	1998		
Bocaiúva		Rio São João situado em Terra Branca							X	CP	1998		

MUNICÍPIO	HOMOLOGAÇÃO	DENOMINAÇÃO DO BEM TOMBADO	OUTRAS DENOMINAÇÕES DO BEM TOMBADO	ENDEREÇO DO BEM CULTURAL MATERIAL	CP (hectares)	NH (nº domicílios / unidades)	PROTEÇÃO F	PROTEÇÃO E	PROTEÇÃO M	CATEGORIA	EXERCÍCIO(S) DE APRESENTAÇÃO	EXERCÍCIO ACEITO COM RESSALVA	EXERCÍCIO ACEITO PARA EFEITO DE PONTUAÇÃO
Bocaiúva		Serra Mineira							X	CP	1998		
Bocaiúva		Conj Paisag. da bacia do rio Jequitinhonha							X	CP *1			
Bom Despacho	D.3.374/ ano não informado	Árvores da Amazônia		Pç. da Estação					X	BI	2000/2007		
Bom Despacho	D.3.375/ ano não informado - Retificado pelo D. 7.096/2016	Fonte da Biquinha	Biquinha	R. dos Expedicionários s/nº					X	BI	2000/2007		2007
Bom Despacho	D. 8372/2019	Escola Estadual Irmã Maria	Grupo Escolar Irmã Maria						X	BI	2021/2022		2022
Bom Despacho	D. 8356/2019	Castelinho da antiga Companhia Força e Luz	Antigo Castelinho da Companhia Força e Luz; Castelinho	Rua Faustino Teixeira, 75, centro.					X	BI	2021/2022	2021	2022
Bom Despacho	D. 8359/2019	Escola Municipal Coronel Praxedes	Grupo Escolar Coronel Praxedes; Grupo Escolar Bom Despacho						X	BI	2021		2021
Bom Despacho	D. 7.469/2017	Ig. Matriz de N. Sra. do Bom Despacho		Pç. da Matriz s/nº - Centro					X	BI	2018		2019
Bom Despacho	D.3.376/ ano não informado - Retificado pelo D. 7.098/ 2016	Paineira da Santa Casa	Chorisia Speciosa	Pç. Irmã Albuquerque s/nº					X	BI	2000/2007		2007
Bom Despacho	D. 2.583/2003	Praça Olegário Maciel, antiga Praça da Estação bem como sua amurada, escadaria, equipamentos urbanos, jardins e árvores		Centro	0,5000				X	BI	2004		2004
Bom Despacho	D. 8361/2019	Chaminé da antiga Companhia Industrial Aliança Bondespachense - CIAB	Chaminé, Chaminé CIAB;	Av. Palmeiras, 689 - Palmeiras					X	BI	2021		2021
Bom Despacho	D.3.377/ ano não informado - Retificado pelo D. 7.097/ 2016	Igaçaba "Urna Funerária"		R. ARI nº 65 - Museu da Cidade					X	BM	2000/2007		2007
Bom Despacho	D.2.582/2003	Locomotiva a vapor nº 325 - Maria Fumaça		Pç. Olegário Maciel nº 741 - Centro - Plataforma da Antiga Estação Ferroviária					X	BM	2004		2004
Bom Despacho	D.3.378/ ano não informado - Retificado pelo D. 7.099/2016	Quadro "A Matriz de Bom Despacho"		R. Ari Marques nº 325 - Museu da Cidade					X	BM	2000/2007		2000/2007
Bom Despacho	D. 3.419/ 06 e D. 6.927/ 2015 que revoga as disposições contrárias	Conj Arquit Urbanístico e Paisag. Vila Militar	Vila de Operários da Estrada de Ferro de Paracatu / Complexo da Vila de Operários	Pç. Capitão Maurício s/nº - Centro	8,5287				X	CP	2007/2017/2018		2018
Bom Jardim de Minas	D. 641/2020	Centro Cultural Antoninho Guido de Paula - Casa da Cultura		Praça Presidente Vargas, 74					X	BI	2022/2023	2022	2023
Bom Jardim de Minas	D. 633/2020	Prédio da Prefeitura Municipal (Paço Municipal)	Prédio da Prefeitura Municipal de Bom Jardim de Minas	Av. Dom Silvério, 170 - centro					X	BI	2022/2023	2022	2023
Bom Jardim de Minas	D. 645/2020 revoga 439/2011	Imóvel localizado na Praça Presidente Vargas nº 01 (Recanto do Saber)		Praça Presidente Vargas, 01					X	BI	2022/2023/2024	2022	2024
Bom Jardim de Minas	D. 03/2002	Capela Sr. dos Passos também conhecida como Matriz do Bom Jesus do Matozinho	Matriz do Bom Jesus do Matozinho; Capela do Sr. dos Passos	Travessa Bom Jesus - Centro					X	BI	2003/2004		2004
Bom Jardim de Minas	632/2020 revoga D.433/2011	Imagem Primitiva e Original do Senhor Bom Jesus do Matozinhos	Primitiva e Original Imagem do Sr. Bom Jesus do Matozinhos; Imagem do Senhor Bom Jesus de Matozinhos	Igreja Matriz do Senhor Bom Jesus do Matozinhos					X	BM	2022/2023	2022	2023
Bom Jardim de Minas	321/2020 revoga D.433/2011	Imagem do Senhor Bom Jesus do Matozinhos		Igreja Matriz do Senhor Bom Jesus do Matozinhos					X	BM	2022/2023	2022	2023
Bom Jardim de Minas	D. 395 de 08/04/2009	Bem cultural situado no alto do morro do Caxambú	Monumento da Imagem do Cristo Redentor de Bom Jardim de Minas; Imagem do Cristo situado no Morro do Caxambú	Morro Caxambú, a 1250 metros de altura					X	BM	2010/2020/2022/2023	2022	2023
Bom Jardim de Minas	66/2022	Conjunto Paisagístico da Capela Nossa Senhora Aparecida e da Praça Cônego Antônio Inácio de Almeida		Praça Cônego Antônio Inácio de Almeida, centro	<2				X	CP	2024	2024	
Bom Jesus da Penha	D. 656/2005	Bem cultural situado à R. Cel. Antônio Domingos Ribeiro	Casarão dos Barulhos	R. Cel. Antônio Domingos Ribeiro nº 572 - B. N. Sra. da Aparecida - Sede					X	BI	2006		
Bom Jesus da Penha	D. 101/2017	Cemitério Pouso Alegre	Cemitério dos Escravos (pertence a Sra. Rosária Soares Pereira)	Bairro Pouso Alegre					X	BI	2019/2020/2021/2022/2023/2024	2022	2024
Bom Jesus da Penha	D. 36/2020	Túmulo da Família Torres		Cemitério Municipal - Rua Curitiba, 155					X	BM	2022		
Bom Jesus da Penha	D. 655/2005	Imagem de N. Sra. da Penha		Paróquia do Sr. Bom Jesus - Pç. Dom Inácio nº 268 - Bom Jesus da Penha					X	BM	2006/2019/2020		2020
Bom Jesus do Amparo	D. 081/2002	Igreja Matriz	Igreja Matriz do Bom Jesus do Amparo / Igreja Matriz do Sr. Bom Jesus	Pç. Cardeal Mota s/nº					X	BI	2003/2006		2006
Bom Jesus do Amparo		Casa da Fazenda do Rio São João					X			BI			
Bom Jesus do Amparo	D. 047/2000	Imagem do Sr. Bom Jesus	Imagem do Sr. Bom Jesus do Amparo/ Imagem de Bom Jesus do Amparo	Pç. Cardeal Mota s/nº					X	BM	2001/2008/2013		2013
Bom Jesus do Amparo	D. 100/2003	Cemitério dos Escravos (1987,66 m² )		Fazenda do Rosário - Zona Rural de Bom Jesus do Amparo	0,1987				X	CP	2004/2006		2006

MUNICÍPIO	HOMOLOGAÇÃO	DENOMINAÇÃO DO BEM TOMBADO	OUTRAS DENOMINAÇÕES DO BEM TOMBADO	ENDEREÇO DO BEM CULTURAL MATERIAL	CP (hectares)	NH (nº domicílios / unidades)	PROTEÇÃO F	PROTEÇÃO E	PROTEÇÃO M	CATEGORIA	EXERCÍCIO(S) DE APRESENTAÇÃO	EXERCÍCIO ACEITO COM RESSALVA	EXERCÍCIO ACEITO PARA EFEITO DE PONTUAÇÃO
Bom Jesus do Amparo	I. 001/2018 – termo de homologação	Conjunto Paisagístico da Capela de São Sebastião e Cemitério		Rua Mestre Virgílio, s/nº - Bairro São Sebastião	0,2240				X	CP	2020		2020
Bom Jesus do Galho	D. 637/2003	Cruzeiro da Igreja do Galho de Cima		Lado esquerdo da Igreja do Galho de Cima					X	BI	2004		
Bom Jesus do Galho	D.628/2003	Imagem do Cristo da Paz e Querubins		Sede - Periferia Urbana					X	BI	2004		
Bom Jesus do Galho	D. 629/2003	Imagem da porta do Santuário	Imagem / esculturas do Santuário do Sr. Bom Jesus	Laterais da escadaria principal do SanTravessa do Sr. Bom Jesus					X	BI	2004		
Bom Jesus do Galho	D. 619/2003	Imagem Sacras do Quartel do Sacramento		Distrito de Quartel do Sacramento					X	BM	2004		
Bom Jesus do Galho	D. 620/2003	Sino do Quartel do Sacramento	Sino da igreja do distrito de Quartel de Sacramento	Distrito de Sacramento					X	BM	2004		
Bom Jesus do Galho	228/2022	Monumento Cristo Paz		Rua José Aniceto Frutuoso, 158/336, centro					X	BI??	2024	2024	
Bom Repouso	D. 033/2005	Conj da Capela de N. Sra. das Graças constituído da Capela e da Imagem de N. Sra. das Graças		R. José Pedro Brandão nº 320 - Alto do Cruzeiro - Sede					X	BI	2006		2006
Bom Repouso	D. 373/2004	Acervo da Banda de Música Lyra João Paulo II	Acervo Instrumental da Banda de Música Lyra João Pauloll	Pç. Cel. Ananias de Andrade nº 77 - Sede					X	BM	2005		2005
Bom Sucesso	D. 659/2006	Capela Cristo Rei		Pç. Maria Ambrosina Guimarães s/nº - Centro					X	BI	2007/ 2008/ 2009		2009
Bom Sucesso	D. 661/2006	Estação Ferroviária de Bom Sucesso		R. Princesa Isabel s/ nº - B. da Estação					X	BI	2007/ 2008/ 2009		2009
Bom Sucesso	D. 658/2006	Igreja Matriz de N. Sra. do Bom Sucesso		Pç. Cel. Benjamim Guimarães s/nº - Centro					X	BI	2007/ 2008/ 2009		2009
Bom Sucesso	D. 712/2007	Igreja São Bernardo de Claraval		Distrito de Macaia					X	BI	2008/ 2009		2009
Bom Sucesso	D. 713/2007	Imóvel residencial da R. Capitão Maromba nº 25	Casarão Sr. Marcos Oliveira	R. Capitão Maromba nº 25 - Centro					X	BI	2010/ 2011		2011
Bom Sucesso	D. 708/2007	Prédio da E.E Benjamim Guimarães		Pç. Maria Ambrosina Mourão Guimarães nº 212 - Centro					X	BI	2010/ 2011		2011
Bom Sucesso	D. 709/2007	Prédio da E.M Protásio Guimarães		Pç. Getúlio Vargas nº 140 - Centro					X	BI	2008/ 2009		2009
Bom Sucesso	D. 710/2007	Prédio da Estação Ferroviária de Aureliano Mourão		Povoado de Aureliano Mourão					X	BI	2010/ 2011		2011
Bom Sucesso	D. 707/2007	Prédio da Fundação Santa Casa de Bom Sucesso	Antiga Orfanato	Pç. Maria Ambrosina Mourão Guimarães nº 162 - Centro					X	BI	2010/ 2011		2011
Bom Sucesso	D. 706/2007	Prédio da Prefeitura Municipal de Bom Sucesso		Pç. Benedito Valadares nº 51 - Centro					X	BI	2008/ 2009		2009
Bom Sucesso	D. 711/2007	Prédio do Clube dos 70		Pç. Cel. Benjamim Guimarães nº 22 - Centro					X	BI	2010/ 2011		2011
Bom Sucesso	D. 660/2006	Imagem de N. Sra. do Bom Sucesso		Ig. Matriz de N. Sra. do Bom Sucesso - Pç. Benjamim Guimarães s/nº					X	BM	2007/ 2008		2008
Bom Sucesso	D. 655/2006	Praça Benjamim Guimarães			0,6407				X	CP	2007/ 2008/ 2009		2009
Bonfim	D. 021 A/1997	Capela Senhor dos Passos		Pç. Sr. dos Passos nº 96					X	BI	1998 a 2002		2002
Bonfim	D. 021 A/1997	Casa da Cultura							X	BI	1998		
Bonfim	D. 021 B/1997	Conj Arquit e Paisagístico Igreja Matriz e Santuário Senhor Bom Jesus do Bonfim	Igreja Matriz Sr. do Bonfim; Igreja Matriz e Santuário Senhor Bom Jesus do Bonfim	Pç. Getúlio Vargas nº 13					X	BI	1998 a 2001		2001
Bonfim	D. 003/1999	Imóvel Chafariz	Chafariz	Av. Santos Dumont s/nº					X	BI	2000 a 2002		2002
Bonfim	D. 021 A/1997	Imóvel Conj Arquit e Paisagístico Capela N. Sra. do Rosário	Capela N. Sra. do Rosário	Pç. Mozart Teixeira Neves nº 104					X	BI	1998 a 2002		2002
Bonfim	D. 021 B/1997	Imóvel Fazenda Palestina	Fazenda da Palestina	Rodovia Bonfim/Itaguara - Km 2 s/nº					X	BI	1999 a 2001		2001
Bonfim	D. 03/2000	Imóvel Igreja Matriz de Santo Antônio em Vargem Alegre	Matriz de Santo Antônio em Vargem Alegre	Pç. José Ribeiro de Almeida s/nº					X	BI	2001/2002		2002
Bonfim	D. 003/1999	Arquivo Cartorial de Bonfim	Acervo Cartorial	Casa de Cultura - R. Manoel de Freitas Marques nº 59 - Centro					X	BM	1998/ 2000/ 2001		2001
Bonfim	D. 003/1999	Imagem do Senhor Bom Jesus do Bonfim		Ig. Matriz e Santuário Sr. Bom Jesus do Bonfim - Pç. Getúlio Vargas nº 13					X	BM	2000/ 2001		2001
Bonfim	D. 003/1999	Imaginária Capela Senhor dos Passos constando das Imagens Sr. Morto, N.Sra. das Dores e Sr. dos Passos	Conj de Imagem da Capela do Sr. dos Passos; Conjunto de Imagens da Capela do Bom Jesus dos Passos	Pç. Sr. dos Passos nº 96					X	BM	2000/ 2001		2001
Bonfim	D. 003/1999	Imaginária da Capela N. Sra. do Rosário constando das Imagens de N. Sra. do Rosário e Sta. Efigênia	Conjunto de Imagens da Capela Nossa Senhora do Rosário	Capela N. Sra. do Rosário - Pç. Mozart Teixeira Alves s/nº					X	BM	2001		2001
Bonfim	D. 003/1999	Imaginária da Igreja Matriz e Santuário Sr. Bom Jesus do Bonfim constando das Imagem de N. Sra. do Rosário, São José, N. Sra. do Carmo, São Miguel Arcanjo, São Francisco de Assis São Sebastião, São Benedito e São Vicente de Paula	Conj de Imagem da Igreja Matriz do Sr. do Bonfim	Pç. Getúlio Vargas nº 13					X	BM	2000/ 2001		2001
Bonfim	D. 021 A/1997	Imóvel Conj dos Cinco Passos	Conj dos Cinco Passinhos; Conj. de Cinco Passos	Av. Santos Dumont s/nº - Av. Santos Dumont esq. c/ R. Sebastião Trigueiro - R. Padre Trigueiro s/nº - Av. Governador Benedito Valadares s/nº - Av. Governador Benedito Valadares s/nº	41,0690				X	CP	1998 a 2002		2002
Bonfim	D. 021 A/ 1997	NH.Urbano de Bonfim	NH. de Bonfim	Ruas Padre Trigueiro Dr. Moreira da Rocha Dr. Melo Viana Afonso Pena Ananias da Cunha Cel. Villefort Artur Bernardes Dona Dodoca Esperidião de Matos Ribeiro da Silva Cristóvão Colombo Teodorico de M. Jardim e Francisco Santos e Av.s Benedito Valadares Santos Dumont Pedro II e Álvares Cabral Pç.s Getúlio Vargas Sr. dos Passos e Mozart Teixeira Neves		280			X	NH	1998 a 2001		2001
Bonfinópolis de Minas	D. 106/2007	Árvore da espécie Jatobá		Lote 02 quadra 66 entre as Ruas Sta. Cruz Acre e Venâncio Pinto - B. Jardim Cinelândia					X	BI	2008		
Bonfinópolis de Minas	D. 016/2003	Igreja das Lages		Comunidade das Lages					X	BI	2004		2004
Bonfinópolis de Minas	D. 106/2007	Passarela em Madeira e Cabo de Aço		Rio das Almas - R. São José - B. Centro					X	BI	2008		









MUNICÍPIO	HOMOLOGAÇÃO	DENOMINAÇÃO DO BEM TOMBADO	OUTRAS DENOMINAÇÕES DO BEM TOMBADO	ENDEREÇO DO BEM CULTURAL MATERIAL	CP (hectares)	NH (nº domicílios / unidades)	PROTEÇÃO F	PROTEÇÃO E	PROTEÇÃO M	CATEGORIA	EXERCÍCIO(S) DE APRESENTAÇÃO	EXERCÍCIO ACEITO COM RESSALVA	EXERCÍCIO ACEITO PARA EFEITO DE PONTUAÇÃO
Bonfinópolis de Minas	D. 106/2007	Ponte de Madeira		R. Dalva de Abreu e MG 181					X	BI		2008	
Bonfinópolis de Minas	D. 107/2007	Sobrado		Av. Tenente João Bispo nº 369 - Centro					X	BI		2008	
Bonfinópolis de Minas	D. 017/003	Imagem de Santo Antônio	Imagem de Santo Antônio (Igreja N. Sra. do Bonfim - Casa Paroquial)	Ig. N. Sra. do Bonfim - Casa Paroquial - Pç. N. Sr. do Bonfim 338 - Distrito Sede					X	BM		2004	2004
Bonfinópolis de Minas	D. 106/2007	Praça Sr. do Bonfim		Centro	5,7900				X	CP		2008/ 2009	2009
Borda da Mata	D. 1426/2006	Estação ferroviária da Estrada de Ferro Sapucaí		R. Padre Bernardes Leite Ferreira					X	BI		2007/ 2008/2024	2024
Borda da Mata	D. 4.771/2022	Imagem Nossa Senhora do Carmo		Praça Nossa Senhora do Carmo, 129					X	BM		2024	2024
Botelhos	D. 225/2007	Bem cultural situado à Praça Gabriel Botelhos nº 5 esq. com Av. Major Antônio Alberto Fernandes	Residência Praça Gabriel Botelhos nº 5 - Museu de Botelhos/ Museu do Café	Pç. Gabriel Botelhos nº 5 esq. com Av. Major Antônio Alberto Fernandes					X	BI		2009/2010	2010
Botelhos	D. 14/2003	Bem cultural situado à Praça Gabriel Botelho nº157	Casa da Cultura	Pç. Gabriel Botelho 157					X	BI		2004/2005	2005
Botelhos	D. 15/2003	Bem cultural localizado no canteiro central da Av. João Rocha	Cruzeiro	Canteiro central da Av. João Rocha - Centro					X	BM		2004	2004
Botumirim	D. 04/2002	Bem cultural situado na Fazenda do Café	Sede da Fazenda do Café	Próximo ao Povoado de Canta Galo					X	BI		2003	
Botumirim	D. 04/2002	Bem cultural situado à Praça São Francisco de Assis - Pé de Limãozinho	Árvores "Limãozinhos" (duas)	Pç. São Francisco de Assis - Sede					X	BI		2003	
Botumirim		Casa à R. Adão Colares nº 10		R. Adão Colares nº 10					X	BI		2000/ 2001	
Botumirim		Casa à R. Dr. José Ferreira nº 13		R. Dr. José Ferreira nº 13					X	BI		2000/ 2001	
Botumirim		Casa à R. Dr. José Ferreira Silva nº 15		R. Dr. José Ferreira Silva nº 15					X	BI		2000/ 2001	
Botumirim	D. 08/2007 de acordo com informações do laudo exercício 2017	Casa à R. Dr. José Ferreira Silva nº 17		R. Dr. José Ferreira Silva nº 17 - Centro					X	BI		2000/ 2001/ 2008	2008
Botumirim		Fazenda Bela Vista							X	BI		2000/ 2001	
Botumirim		Fazenda Canastra							X	BI		2000/ 2001	
Botumirim		Fazenda São Gil							X	BI		2000/ 2001	
Botumirim		Minas da Fazenda Quatro Oitavas							X	BI		2000/ 2001	
Botumirim		Prédio localizado na Quadra 9 - R. Tito Maria nº 28		R. Tito Maria nº 28					X	BI		2000	
Botumirim	D. 04/2002	Bem cultural sob guarda da Biblioteca Municipal Nita Nassau - 1 Conj de 05 (cinco) Documentos da Administração da Igreja Serrinha (São Francisco de Assis)	Conj de Documentos Administrativos da Igreja de Serrinha (São Francisco de Assis)	R. Adão Colares 17 - Sede					X	BM		2003	
Botumirim	D. 04/2002	Bem cultural sob guarda da Biblioteca Municipal Nita Nassau - Livro original das primeiras 45 leis municipais	Livro Contábil da Igreja de Serrinha (São Francisco de Assis)	R. Adão Colares 17 - Sede					X	BM		2003	
Botumirim	D. 04/2002	Bem cultural sob guarda da Câmara Municipal - 1 Livro de Registro Contábil	1º Livro de Leis da Câmara	R. Adão Colares 34 - Sede					X	BM		2003	
Botumirim	D. 04/2002	Bem cultural sob guarda da Prefeitura Municipal de Botumirim - 4 discursos sendo 1 manuscrito e 3 datilografados da instalação da cidade	Discursos - Solenidade de Instalação da Cidade	R. José da Cruz 9 - Sede					X	BM		2003	
Botumirim		Imagem de São Francisco de Assis							X	BM		2000/ 2001	
Botumirim	D. 007/2007	Imagem de São Sebastião		Parque São Francisco de Assis de Botumirim - R. Adão Colares 10ª - Centro					X	BM		2000/ 2001/ 2008	
Botumirim		Conj Paisag. da bacia do rio Jequitinhonha						X		CP *1			
Brás Pires	D. 004/2003	Capela de Santo Antônio da Penitência	Capela do Cemitério	Pç. Joaquim Cardoso Dias - Centro					X	BI		2004	2004
Brás Pires	D. 005/2003	Oratório	Oratório da Fazenda de São Domingos	Fazenda de São Domingos					X	BM		2004/ 2005	2005
Braúnas	D. 009/2006	Igreja do Sagrado Coração de Jesus	Capela do Sagrado Coração de Jesus	Comunidade de Barroadas - Zona Rural					X	BI		2007	
Brazópolis	D. 57/2019	Bem cultural imóvel comercial e residencial		Casa Campos Silva; Imóvel situado à Rua Capitão Manoel Gomes nº 433 e 449; Antiga residência do Senhor Campos Silva					X	BI		2022	2022
Brazópolis	D. 008/ 2007	Castelinho - Fundação Pedro Gomes Neto		R. Dr. Carlos Piolli 214 - Centro					X	BI		2008/ 2009	2009
Brazópolis	D. 03/2008	E.M Cel. Francisco Braz		R. Capitão Manoel Gomes 428 - Centro					X	BI		2009	2009
Brazópolis	D. 011/2007	Igreja Matriz de São Caetano de Thiene		Pç. Sagrados Corações s/nº - Centro					X	BI		2008/ 2009	2009
Brazópolis	D. 007/2007	Imóvel residencial situado à R. Capitão Manoel Gomes 20	Residência Dona Neuza	R. Capitão Manoel Gomes 20					X	BI		2008/ 2009	2009
Brazópolis	D. 009/2007	Ponte de Ferro		R. dos Ferroviários s/nº					X	BI		2008/ 2009	2009
Brazópolis	D. 010/2002	Santuário de N. Sra. Aparecida		N. Sra. Aparecida					X	BI		2003	2003
Brazópolis	D. 011/2002	Imagem de São Caetano de Thiene		Altar Mor da Ig. Matriz - Pç. Sagrados Corações - Centro					X	BM		2003	2003
Brazópolis	D. 010/2007	Calçamento de Pedra	Calçamento de Paralelepípedo das Ruas Centrais	Área Central - Ruas José Pereira da Rosa Capitão Manoel Gomes Alferes Antônio Dias Dona Ana Chaves Pç.s Sagrados Corações Abelardo Sebastião Vergeiro Av.s Cel. Francisco Braz JK Prof. Antônio Noronha Gonçalves Torres João Odorico Gonçalves Cintra N. Sra. Aparecida Dr. Carlos Piolli Filho e Antônio Pereira	10,4400				X	CP		2008/ 2009	2009
Brumadinho	D. 030/2009	Casa de Cultura Carmita Passos		Pç. Dr. Belford nº 47					X	BI		2011/ 2013/ 2014/ 2016	
Brumadinho	D. 56/2004	Estação Ferroviária de Brumadinho		R. Barão do Rio Branco s/nº					X	BI		2005/ 2016	
Brumadinho	D. 57/ 2004	Estação Ferroviária de Marinhos		R. Um s/nº - Distrito de São José do Paraopeba					X	BI		2005/ 2016	
Brumadinho	D. 53/2004	Fazenda Gorduras		R. Prefeito Maciel nº 243 - Piedade do Paraopeba					X	BI		2005/ 2006/ 2016	2006

MUNICÍPIO	HOMOLOGAÇÃO	DENOMINAÇÃO DO BEM TOMBADO	OUTRAS DENOMINAÇÕES DO BEM TOMBADO	ENDEREÇO DO BEM CULTURAL MATERIAL	CP (hectares)	NH (nº domicílios / unidades)	PROTEÇÃO OF	PROTEÇÃO OE	PROTEÇÃO OM	CATEGORIA	EXERCÍCIO(S) DE APRESENTAÇÃO	EXERCÍCIO ACEITO COM RESSALVA	EXERCÍCIO ACEITO PARA EFEITO DE PONTUAÇÃO
Brumadinho	D. 014/2009	Forte de Brumadinho	Forte de Brumadinho (ruínas)	Entre as coordenadas 605.115 E e 7.775.217 N - Distrito de Piedade do Paraopeba - Serra da Calçada					X	BI	2011/ 2013/ 2014		
Brumadinho	D. 024/2010	Matriz N. Sra. da Piedade	Igreja N. Sra.da Piedade	Pç. da Matriz s/nº					X	BI	2012/ 2013/ 2014/ 2016		
Brumadinho		Sede da Fazenda dos Martins						X		BI			
Brumadinho (Ver * Nova Lima)		Conj Histórico e Paisag. da Serra da Calçada						X		CP			
Bueno Brandão	D.008/2002	Bem cultural situado a R. Cel. Ramalho s/n - Centro	Residência Vila Ramalho	Cel. Ramalho s/nº - Centro					X	BI	2003/ 2004/ 2006		2006
Bueno Brandão	D. 009/2002	Igrejinha do Povoado de Cafundó	Igrejinha de Santo Antônio	Fazenda Bela Vista - Cafundó - Zona Rural					X	BI	2003/ 2004		
Bueno Brandão	D. 200/2021	Casa do Artesanato Teresinha Dini		Avenida Bom Jesus, 161, centro					X	BI	2023		2023
Bueno Brandão	D. 035/2006	Imagem do Sr. Bom Jesus da Pedra Fria	Imagem do Sr. Bom Jesus	Sede da Capela da propriedade da família do Sr. Valdomiro Rodrigues - B. Rodrigues - Zona Rural					X	BM	2007		2007
Bueno Brandão	D. 042/2007	Bem cultural localizado a noroeste do distrito Sede, dentro da propriedade particular do Benedito Lemini Bueno e da propriedade da Prefeitura Municipal de Bueno Brandão	Sítio Natural da Pedra Fria	Noroeste do Distrito Sede, Interior da propriedade de Benedito Roberto Lemini Bueno e da propriedade da Prefeitura Municipal	5,0000				X	CP	2008/ 2009		2009
Bueno Brandão	D. 156/ 2017	Conjunto Paisagístico da Praça da Matriz		Praça da Matriz, s/nº - Centro	0,7935				X	CP	2019/2021/2022	2019	2022
Buenópolis	D. 1.059/1998	Casaão - Sobrado da Fazenda do Riachão	Casaão da Fazenda do Riachão						X	BI	2000/ 2001		2001
Buenópolis	D. 1059/1999	Curral da Contagem	Curral de Pedra	Distrito de Curimataí					X	BI	1999 a 2001		2001
Buenópolis	D. 1.059/1999	Engenho do Condado	Engenho de Moagem de Cana de Açúcar da Fazenda do Condado Engenho da Fazenda do Condado	Fazenda do Condado					X	BI	2000/ 2001		2001
Buenópolis	D. 1059/1999	Igreja de N. Sra. da Conceição de Curimataí	Igreja Matriz N. Sra. da Conceição						X	BI	1999/ 2000/ 2001		2001
Buenópolis	D. 1059/1999	Igreja de São Sebastião							X	BI	2000/ 2001		2001
Buenópolis	D. 1059/1999	Igreja Matriz N. Sra. do Carmo							X	BI	2000/ 2001		2001
Buenópolis	D. 189/2003	Imagem de N. Sra. da Conceição da Igreja N. Sra. da Conceição		Pç. da Matriz nº 01 - Distrito de Curimataí					X	BM	2001/ 2004		2004
Buenópolis	D. 1059/1999	Conj Arquit Rede (E.F.C. Brasil)			2,0348				X	CP	2000/ 2001		2001
Buenópolis	D. 1050/1999	Sítio Arqueol da Serra do Cabral			8,0000				X	CP	1999 a 2001		2001
Buenópolis		Conj Paisag. da Serra do Cabral							X	CP *2			
Buenópolis	D. 1059/1999	NH.de Curimataí							X	NH	1999 a 2001		2001
Buritís	380/2010	Ponte sobre o ribeirão do Fetal		Km 43 da MG-400 (Buritis-Formoso)					X	BI	2012		
Buritizeiro	D. 263/1998	Prédio estilo neo-clássico da Fundação Educacional Caio Martins	Prédio Central da (Escola) Fundação Caio Martins / Sede da FUCAM	R. Josias Carneiro s/nº					X	BI	1999 a 2001		2001
Buritizeiro	D. 301/1999	Prédio estilo neo-clássico da Estação Ferroviária	Prédio da Estação Ferroviária	Av. Manoel Joaquim de Melo s/nº					X	BI	2000/ 2001		2001
Buritizeiro	Deliberação 04/2018	Antiga Escola de Aprendizes Marinheiros						X					
Buritizeiro	D. 588/2006	Bem cultural situado a R. Paraiba nº 146 B. Santo Antônio - Parte integrante do acervo pessoal do Sr. Lídio Batista da Rocha	Raspadores Líticos Pré-histórica (três peças)	R. Paraiba nº 146 - B. Santo Antônio.					X	BM	2007		
Buritizeiro	D. 372/2001	Cachoeira das Andorinhas (área de 2.300 00 m²)		Córrego das Pedras - Fazenda São Francisco - 13 km da sede	0,2300				X	CP	2000/ 2001/ 2002/ 2004		
Buritizeiro	D. 373/2001	Cachoeira do córrego da Areia (área não informada)	Cachoeira Sta. Marta no Córrego Areia	Córrego Areia - Fazenda dos Cristais - 10 km da sede					X	CP	2002/ 2007		2007
Buritizeiro		Cachoeira do Córrego do Gentil (área não informada)		Córrego do Gentil - Fazenda São Francisco					X	CP	2004		
Buritizeiro	D. 374/2001	Cachoeira do Riacho Doce	Cachoeira do Poção localizada no Córrego Doce	Córrego Doce - Fazenda dos Cristais - 10 km da sede					X	CP	2002/ 2007		2007
Buritizeiro	D. 375/2001	Cachoeira Grande		Fazenda Sta. Cruz - 60 km da sede					X	CP	2002		
Buritizeiro	D. 371/2001	Pico do Itacolomy		Fazenda Itabrito - 39 km da sede					X	CP	2002		
Buritizeiro	D. 330/2000	Sítio Arqueol de Buritizeiro (3000m²)		R. Manoel Conceição de Melo s/nº	0,3000				X	CP	2001		
Buritizeiro (Ver * Pirapora)		Ponte Marechal Hermes		Rio São Francisco entre os municípios de Buritizeiro e Pirapora				X		BI			
Cabeceira Grande	D. 1414/2011	Capela Mortuária	Capela Mortuária da Fazenda Bolívia	Sede Velha da Fazenda Bolívia					X	BI	2013		2013
Cabo Verde	D. 058/ 2002	Capela de Santos Reis	Capela São Sebastião (Santos Reis)	Fazenda Sapê - B. Sapê - Zona Rural					X	BI	2003		2003
Cabo Verde	D. 059/2002	Capela N. Sra Aparecida	Capela N. Sra Aparecida - Fazenda Vista Alegre	Fazenda Vista Alegre - Zona Rural					X	BI	2003		
Cabo Verde	D. 061/2002	Capela N. Sra. Aparecida	Capela N. Sra. Aparecida - Fazenda do Fundão	Fazenda do Fundão - B. Fundão					X	BI	2003		2003
Cabo Verde	D. 057/2002	Casa Antiga Residência da família Quintilhan de propriedade do Sr. Francisco Batista do Prado situado à Fazenda Córrego das Almas	Fazenda Córrego das Almas	B. Córrego das Almas					X	BI	2003		2003
Cabo Verde	D. 056/2002	Casa Sede Alto do Sapê	Fazenda Alto do Sapê - casa sede	B. do Sapê					X	BI	2003		
Cabo Verde	D. 055/2002	Casa Sede da Fazenda Retiro e Capelinha	Fazenda Retiro	B. Retiro					X	BI	2003		2003
Cabo Verde	D.048/2002	Casa Sede Fazenda do Campo	Fazenda do Campo	Zona Rural					X	BI	2002/ 2007		
Cabo Verde	D. 053/2002	Conjunto da Capela Cruzeiro e Coreto de propriedade da Igreja Católica e Poder Público	Capela N. Sra. Aparecida	Pç. Francisco Correa - Distrito de Serra dos Lemes					X	BI	2003		
Cabo Verde	D. 043/2002	Cruzeiro		Av. Oscar Ornelas - Pç. da Ig. Matriz					X	BI	2002/ 2007		
Cabo Verde	D.042/2002	E.E Major Leonel		Av. Oscar Ornelas 269 - Centro					X	BI	2002/ 2007		
Cabo Verde	D. 044/2002	Igreja Matriz de N. Sra. da Assunção do Cabo Verde		Pç. Capitão Luiz Romão Siqueira 393 - Centro					X	BI	2002/ 2007		
Cabo Verde	D. 060/2002	Igreja Presbiteriana Conservadora		Distrito de São Bartolomeu de Minas					X	BI	2003		
Cabo Verde	D.045/2002	Igreja São Benedito		Av. Prefeito José Romão de Siqueira - B. do Chapadão					X	BI	2002/ 2007		
Cabo Verde	D. 041/2002	Obelisco - monumento aos Expedicionários		Pç. dos Expedicionários					X	BI	2002/ 2007		

MUNICÍPIO	HOMOLOGAÇÃO	DENOMINAÇÃO DO BEM TOMBADO	OUTRAS DENOMINAÇÕES DO BEM TOMBADO	ENDEREÇO DO BEM CULTURAL MATERIAL	CP (hectares)	NH (nº domicílios / unidades)	PROTEÇÃO OF	PROTEÇÃO OE	PROTEÇÃO M	CATEGORIA	EXERCÍCIO(S) DE APRESENTAÇÃO	EXERCÍCIO ACEITO COM RESSALVA	EXERCÍCIO ACEITO PARA EFEITO DE PONTUAÇÃO
Cabo Verde	D. 040/2002	Paço Municipal	Prefeitura Municipal	Av. Oscar Ornelas 152 - Centro					X	BI	2002/2007		
Cabo Verde	D. 052/2002	Residência de propriedade particular de Margarida Leite Costa	Residência Dona Margarida Leite Costa - Serra dos Lemes	R. Joaquim Cândido nº159 - Pç. Francisco Correa - Distrito de Serra dos Lemes					X	BI	2003		2003
Cabo Verde	D. 051/2002	Sede da Fazenda Córrego do Viradouro		B. Condessa - Distrito de São Bartolomeu de Minas					X	BI	2003		2003
Cabo Verde	D.050/2002	Túmulo do Cel. Elias Álvaro Navaro	Túmulo Cel. Elias Álvaro de Moraes Navaro	R. Major Pedro Sousa Melo s/nº - Cemitério Municipal					X	BI	2002/2007/2009		2009
Cabo Verde	D. 032/2005	Imagem do N. Sr. Morto		Ig. Matriz N. Sra. da Assunção - Pç. Capitão Luiz Romão Siqueira 393 - Centro					X	BM	2006/2007		2007
Cachoeira da Prata		Antigo Colégio		R. João Augusto de Melo 95 - Centro					X	BI	2008		
Cachoeira da Prata	D. 013/2005	Bem cultural situado à R. Minas Gerais 5 - Centro, bem como os bens inseridos nas instalações da Banda de Música Sagrado Coração de Jesus com suas características de acervo constituído exclusivamente por partituras principalmente de dobrados e marchas utilizadas por músicos de diferentes corporações musicais que existiram no município	Arquivo de partituras - Banda Sagrado Coração de Jesus	R. Minas Gerais 5 - Centro					X	BM	2006		2006
Cachoeira da Prata		Conj Paisag. Represa do Ribeirão Macacos		Sede					X	CP	2005		2005
Cachoeira de Minas	D. 2.249/2007	Bem cultural situado à Praça Governador Valadares 14	E.E Cônego José Eugênio de Faria	Pç. Governador Valadares 14					X	BI	2008/2009		2009
Cachoeira de Minas	D. 2.419/2008	Carrilhão da Igreja Matriz de São João Batista		Ig. Matriz de São João Batista - Pç. da Bandeira s/nº					X	BM	2009		2009
Cachoeira de Pajeú		Conj Paisag. da bacia do rio Jequitinhonha					X			CP *1			
Cachoeira Dourada	D. 041/2018 que revoga o D. 53/2010	Escola de Lata		Av. 7 nº 180					X	BI	2012/2019/2020	2019	2020
Caetanópolis	D. 1.004/2000	Antigo Prédio do Clube Literário Recreativo Cedrense	Clube Literário Recreativo Cedrense - atual Museu Clara Nunes	Pç. Anibal Pinto Mascarenhas nº04 - Centro					X	BI	2001/2002		2002
Caetanópolis	D. 1147/2003	Imagem de Santo Antônio de Pádua		Ig. Matriz de Santo Antônio - Pç. Antônio Pinto Mascarenhas					X	BM	2007		2007
Caetanópolis	??	Conjunto arq. Praça Anibal Pinto/Hospital Dr. Pacifico Mascarenhas/Praça Antonino Pinto/Clara Nunes.....							??	??	2023		
Caeté	D.014/2011	Anexo Administrativo	Anexo Administrativo de Caeté/ Prédio do Anexo Administrativo da Prefeitura	Av. Jair Dantas nº216 B. José Brandão					X	BI	2012/2013		2013
Caeté	D. 158/2012	Antiga Estação Ferroviária		R. do Forno s/nº					X	BI	2014/2016/2017		2017
Caeté	D.2016/2004	Capela de N. Sra. do Rosário		Distrito Morro Vermelho - Zona Rural					X	BI	2005		2005
Caeté	D. 240/2015	Capela Sta. Fructuosa		Pç. Sta. Fructuosa s/nº					X	BI	2017	2017	2019
Caeté	D. 058/2008	Cerâmica João Pinheiro		Av. João Pinheiro s/nº - Centro					X	BI	2008/2009		2009
Caeté	D.058/2008	Chafariz da Cadeia Velha		Pç. Joaquim Franco - Centro					X	BI	2008/2009		2009
Caeté	D. 056/2008	Chafariz da Matriz		Pç. Dr. João Pinheiro					X	BI	2009		2009
Caeté	D. 217/2014	Edificação à R. Mato Dentro nº 270 / 278		R. Mato Dentro nº 270/ 278 - Centro					X	BI	2016/2017		2017
Caeté	D. 241/2015	Edificação à R. Peixoto de Souza nº 158	Atual sede da Secretaria Municipal de Políticas sobre Drogas	R. Peixoto de Souza nº 158					X	BI	2017	2017	2019
Caeté	D. 218/2014	Edificação localizada à R. Mato Dentro nº 291 / 297		R. Mato Dentro nº 291/ 297 - Centro					X	BI	2016/2017		2017
Caeté	D. 055/2008	Igreja N. Sra. da Penha		Pç. do Distrito de Penedia					X	BI	2009		2009
Caeté	D. 053/2008	Igreja São Francisco de Assis		R. Mato Dentro esq. com R. São Francisco de Assis - Centro					X	BI	2009		2009
Caeté	D. 157/2012	Imóvel à R. Presidente Getúlio Vargas nº235		R. Presidência Getúlio Vargas nº235					X	BI	2014/2016		2016
Caeté		Casa de João Pinheiro						X		BI			
Caeté		Casa Setecentista (Museu Regional)					X			BI			
Caeté		Igreja de N. Sra. do Rosário					X			BI			
Caeté		Igreja Matriz de N. Sra. de Nazaré		Morro Vermelho			X			BI			
Caeté		Igreja Matriz de N. Sra. do Bonsucesso					X			BI			
Caeté		Santuário de N. Sra. da Piedade					X			BI			
Caeté	D. 075 a / 2006	Imagem de São Francisco de Assis da Igreja São Francisco de Assis		R. Mato Dentro esq. com R. São Francisco de Assis - Centro					X	BM	2007/2008/2009		2009
Caeté	D. 238/2015	Conj Paisag. e Natural Pedra Branca		B. Dom Carmelo	8,1600				X	CP	2017/2019		
Caeté	D. 239/2015	Conj Urbano da Praça Getúlio Vargas		B. José Brandão	0,4700				X	CP	2017	2019	
Caeté	D.077/2009	Conj Urbano e Paisag. Passos da Paixão de Cristo		Distrito de Morro Vermelho Passo nº 01 - R. José Evangelista próximo a Residência nº 75 / Passo nº 02 - R. José Evangelista próximo a Residência nº64 / Passo nº 03 - R. José Evangelista próximo a Residência nº 55 / Passo nº 04 - R. José Evangelista próximo a Residência nº 27 / Passo nº 05 - R. José Evangelista próximo a Residência nº 08 / Passos nº 06 - Pç. da Matriz s/n.	0,0049				X	CP	2010		2010
Caeté	D. 059/2008	Pelourinho do Poder		Pç. Dr. João Pinheiro	0,0042				X	CP	2009/2010		2010
Caeté	D. 202/2011	Núcleo do Centro Histórico de Caeté				89			X	NH	2012/2013		2013
Caeté (Ver * Sabará)		Conj Paisag. da Serra da Piedade						X		CP			
Caeté (Ver * Sabará)		Serra da Piedade					X			CP			

MUNICÍPIO	HOMOLOGAÇÃO	DENOMINAÇÃO DO BEM TOMBADO	OUTRAS DENOMINAÇÕES DO BEM TOMBADO	ENDEREÇO DO BEM CULTURAL MATERIAL	CP (hectares)	NH (nº domicílios / unidades)	PROTEÇÃO F	PROTEÇÃO E	PROTEÇÃO M	CATEGORIA	EXERCÍCIO(S) DE APRESENTAÇÃO	EXERCÍCIO ACEITO COM RESSALVA	EXERCÍCIO ACEITO PARA EFEITO DE PONTUAÇÃO
Caiana	D. 153/2006	Estrutura da Caixa D'água da antiga Estrada de Ferro	Estrada da Caixa D'água da antiga Estrada de Ferro Leopoldina	R. João Ferreira s/nº - Centro					X	BI	2007		2007
Caiana	D. 190/2014	Imagem de São João Batista		Pç. São João Batista s/nº - Centro					X	BM	2016/2017		2017
Caiana	D. 189/2014	Conj Paisag. da Cachoeira da Fumaça	Cachoeira da Fumaça	16 Km do Distrito sede de Caiana na comunidade de Diviniho	6,0200				X	CP	2016/2017		2017
Cajuri	D. 206/2007	Igreja Sagrado Coração de Jesus - Distrito de Paraguai		Pç. Dr. Michael s/n Distrito de Paraguai					X	BI	2008/2009		2009
Cajuri	D. 215/2007	Linha Férrea		Zona Urbana da sede iniciando na av. Getúlio Dorneles Vargas N° 399 terminando no Residencial Cajuri (1 8 Km de extensão)					X	BI	2009		2009
Cajuri		Imagem de Santo Antônio							X	BM	2013/2014		
Cajuri	D. 207/2007	Imagem Sagrado Coração de Jesus		Pç. Dr. Mibhael s/n Distrito de Paraguai Pertencente ao acervo da Ig. Sagrado Coração de Jesusu					X	BM	2008		2008
Cajuri	D. 165/2006	Conj Arquit e Paisag. da Estação, Praça da Estação e Praça Dom Helvécio			0,2905				X	CP	2007/2008/2009		2009
Caldas	D. 1432/2017 que revoga o D. 829/2007	Casa da Cultura	Casa do Capitão	Rua Cônego João Aristides, nº 33 - Centro					X	BI	2019/2020/2022	2019	2022
Caldas	D. 786/2006	Quadro da Anunciação à Virgem Maria	Pintura de Cavelete " Anunciação"	Pç. Melo Vianna s/n Ig. Matriz de N. Sra. do Patrocínio					X	BM	2007/2008		2008
Caldas	D. 690/2003	Parque das Águas de Pocinhos do Rio Verde e Balneário Dr. Reynaldo de Oliveira Pimenta		Av. Rio Verde s/nº Distrito de Pocinhos do Rio Verde	5,7975				X	CP	2003/2004/2005		2005
Camanducaia	D. 015/2004	Bem cultural situado à Praça Dr. Benjamim Guilherme de Macedo nº 2 - Centro	Prefeitura Municipal	Pç. Benjamim Guilherme de Macedo 2 - Centro					X	BI	2005		2005
Camanducaia	D. 014/2005	Imagem do Bom Jesus		Ig. do Bom Jesus - Pç. Bom Jesus s/nº - Centro					X	BM	2006		2006
Camanducaia	D. 163/2014	Praça Cel. Orestes Nóbrega		Centro de Camanducaia	0,1716				X	CP	2016/2017/2019	2016	2019
Camanducaia	188/2022	Capela São Miguel Arcanjo		Cemitério Municipal, Travessa Joaquim Ramos Dias, s/n					X	BI	2024		2024
Cambuí	D. 138/2019	Clube Literário e Recreativo de Cambuí	Clube Literário e Recreativo	Praça Coronel Justiniano, 109, centro					X	BI	2021/2022		2022
Cambuí	D. 015/2001	Imóvel à R. João Moreira Salles nº 37		R. João Moreira Salles nº 37					X	BI	2002/2012/2013		2013
Cambuí	D. 053/2000	Imóvel situado à Praça Prof. Maximiano Lombert 36 - Prédio do Mercado Municipal	Mercado Municipal	Pç. Prof. Maximiano nº 36					X	BI	2002/2007		2007
Cambuí	D. 054/2000	Paço Municipal		Pç. Cel. Justino nº 164					X	BI	2002/2007		2007
Cambuí	D. 132/2018	Escola Municipal Doutor Carlos Cavalcanti	Escola Municipal Dr Carlos Cavalcanti	Rua Presidente Getúlio Vargas, 743 - Centro					X	BI	2020		2020
Cambuí	D. 133/2018	Igreja de Nossa Senhora da Conceição		Bairro dos Vazes, em frente à Praça Nossa Senhora da Conceição (a 5 km da sede do município de Cambuí)					X	BI	2020		2020
Cambuí	D. 138/2019	Igrejinha de Santa Cruz							X	BI	2020		2020
Cambuí	D. 139/2019	Imagem de Nossa Senhora da Conceição							X	BM	2021/2022	2021	2022
Cambuí		Imagem de N. Sra. do Carmo		Ig. de N. Sra. do Carmo - Sede					X	BM	2008/2009		2009
Cambuí		Morro do Cruzeiro	Maçico do Cruzeiro, Cruzeiro, Pedreira	Perímetro urbano, acesso pela Rua Antônio César de Brito, s/nº, Jardim São Benedito	58,5500				X	CP	2021/2022		2022
Cambuí	D. 082/2007	Conj Paisag. Matinha Municipal		Final da R. Miguel Louzada	3,0000				X	CP	2009/2010/2013/2019		
Cambuquira	D. 1792/2009	Imagem de São Sebastião		Ig. Matriz de São Sebastião - Pç. Thomé Brandão s/nº					X	BM	2010/2015/2020/2021	2020	2021
Cambuquira	D. 2.359/2018 / D. 2401/2019 revoga o D. 2.097/2013	Imóvel sede da Chácara das Rosas	Sede da Chácara das Rosas, Vila das Rosas	Avenida Lameyer, s/n - Centro					X	BI	2015/2020/2021/2022	2020	2022
Cambuquira	D. 2545/2021	Conjunto Paisagístico Parque das Águas de Cambuquira	Conjunto Paisagístico Parque das Águas, Parque das Águas	Avenida Pedro Beltrão, 200 - Centro	4,1020				X	CP	2023		2023
Campanário	D. 22/2205	Igreja do Srenhor Bom Jesus		R. Alto da Matriz - Centro					X	BI	2004/2007/2010		
Campanha	D. 5.375/2012	Antiga Edificação da Santa Casa de Misericórdia		R. Desembargador João Bráulio nº 28 e R. Dr. Cezarino					X	BI	2014/2015/2016		2016
Campanha	D. 3223/2001	Caixa d' Água		Av. Dois de Outubro nº 712					X	BI	2003/2010		2010
Campanha	D. 1534/1986 e D. 5.375/2012	Capela de São Miguel		R. Cipriano José da Rocha s/nº					X	BI	1998/2014/2015/2016		2016
Campanha	D. 4508/2008	Catedral Santo Antônio		Pç. Dom Ferrão s/nº - Centro					X	BI	2009/2010		2010
Campanha	D. 3276/2001	Centro Comercial da Princesa		Pç. Dom Ferrão nº 13/19 - Centro					X	BI	2003/2008/2010		2010
Campanha	D. 3238/2001	Centro Municipal de Convenções / Cine Palácio		Pç. Dom Ferrão nº116 - Centro					X	BI	2003/2010		2010
Campanha	D. 1.529/1986 e D. 5.375/2012	Chafariz Municipal		R. Dr. Cezarino s/nº					X	BI	1998/2014/2015/2016		2016
Campanha	D. 3016/1998	Estátua de Bronze do Ministro Alfredo Valadão		Pç. Dom Ferrão - Centro					X	BI	1999/2001/2002		2002
Campanha	D. 3020/1998	Estátua em homenagem ao Cientista Vital Brasil		Pç. Dom Ferrão - Centro					X	BI	1999/2001/2002		2002
Campanha	D. 3019/1998	Herma de bronze do Dr. Jefferson de Oliveira		Pç. Dr. Jefferson de Oliveira					X	BI	1999/2001/2002		2002
Campanha	D. 3017/1998	Monumento de pedra e bronze em homenagem ao Cel. Zoroastro de Oliveira		Pç. Cel. Zoroastro de Oliveira - Centro					X	BI	1999/2001/2002		2002
Campanha	D. 1.411/1985 e D. 5.375/2012	Museu Casa Vital Brazil	Casa de Vital Brazil	R. Vital Brasil nº45					X	BI	1998/2014/2015/2016		2016
Campanha	D. 3018/1998	Obelisco do Bicentenário de Campanha		Pç. Dr. Jefferson de Oliveira - Centro					X	BI	1999/2001/2002		2002
Campanha	D. 3253/2001	Prédio à R. João Luís Alves nº 26 - Museu Regional do Sul		R. João Luis Alves nº 26					X	BI	2003		2003
Campanha	D. 3299/2002	Prédio da Empresa Brasileira de Correios e Telégrafos (cedido à Prefeitura Municipal de Campanha)	Prédio da Prefeitura Municipal da Campanha (antigo Prédio da Sede da Diretoria dos Correios e Telégrafos)	Esq. das Ruas Dr. Brandão e Getúlio Vargas nº 59					X	BI	2003/2008		

    				<b>DIRETORIA DE PROMOÇÃO - GERÊNCIA DE ARTICULAÇÃO COM MUNICÍPIOS</b> Relação de Bens protegidos por TOMBAMENTO, pela União, pelo Estado e pelos Municípios (apresentados ao ICMS- Patrimônio Cultural) - até o ano de 2022 / EXERCÍCIO 2024									
MUNICÍPIO	HOMOLOGAÇÃO	DENOMINAÇÃO DO BEM TOMBADO	OUTRAS DENOMINAÇÕES DO BEM TOMBADO	ENDEREÇO DO BEM CULTURAL MATERIAL	CP (hectares)	NH (nº domicílios / unidades)	PROTEÇÃO F	PROTEÇÃO E	PROTEÇÃO M	CATEGORIA	EXERCÍCIO(S) DE APRESENTAÇÃO	EXERCÍCIO ACEITO COM RESSALVA	EXERCÍCIO ACEITO PARA EFEITO DE PONTUAÇÃO
Campanha	D. 3.228/2001	Prédio do Correio Velho		R. Vital Brasil nº 194 - Centro					X	BI	2003/ 2008 / 2010		2010
Campanha	D. 3.882- A /2005 e D. 5.375/2012	Sindicato Rural da Campanha		R. Saturnino de Oliveira nº 255					X	BI	2014/ 2015/ 2016		2016
Campanha	D.1412/1985	Solar dos Ferreiras		Pç. Dr. Jefferson de Oliveira nº 13					X	BI	1998		
Campanha	D. 3201/2001	Imagem de N. Sr. dos Passos		Catedral de Santo Antônio - Pç. Dom Ferrão s/nº - Centro					X	BM	2002		2002
Campanha	D. 3276/2001	Relógio art nouveau		Meseu Regional do Sul de Minas					X	BM	2003		
Campanha	D. 3021/1998	Conj Arquit e Urbanístico R. Saturnino de Oliveira - antiga R. Direita		Centro	0,3700				X	CP	1999/ 2001/ 2002		2002
Campanha	D. 3.890/2005 e D. 5.375/2012	Conj. Paisag. da Antiga Estação Ferroviária	Conj Paisagístico e Arquit da Estação Ferroviária	R. Monte Castelo s/nº	0,2100				X	CP	2014/ 2015/ 2016/ 2018/2019		
Campanha	D. 3.049/1999 e 5.375/2012	Conj Paisag. Praça Dom Ferrão		Pç. Dom Ferrão s/nº - Centro	0,7500				X	CP	2014/ 2015/ 2016		2016
Campanha	D. 6.410/2016	Centro Histórico da Campanha		Sede		577			X	NH	2018/2019 2022/2023	2022	2023
Campestre	D. 117/2018	Prédio da Antiga Câmara Municipal de Campestre	Antiga Câmara Municipal	Praça Delfim Moreira, nº 08 - Centro					X	BI	2020/2022/2023	2020	2023
Campestre	D. 022/2007	Bem cultural composto por uma cadeira, uma mesa de reuniões e uma mesa de diretoria	Mobiliário original da emancipação política do município	Prefeitura Mun. / APAE / E.E. José Custódio					X	BM	2009		2009
Campina Verde	D. 004/2009	Educandário de Campina Verde		Pç. São Vicente de Paulo nº 45					X	BI	2011		
Campina Verde	D. 006/ 2002	Igreja Matriz de N. Sra. da Medalha Milagrosa		Pç. São Vicente de Paulo s/nº					X	BI	2003		2003
Campina Verde	D. 001/2005	Imagem de N. Sra. da Conceição		Hall de entrada da Secretaria Mun. de Educação e Cultura					X	BM	2006/ 2007		2007
Campo Belo	D. 2121/2006	Igreja N. Sra. das Mercês	Prédio da Igreja N. Sra. das Mercês	Pç. Abílio Neves s/nº					X	BI	2008/ 2009		2009
Campo Belo	D. 2134/2006	Igreja N. Sra. do Rosário	Prédio da Igreja N. Sra. do Rosário do Bairro da Feira	Pç. Vereador Mauro de Souza s/nº - B. da Feira					X	BI	2008/ 2009		2009
Campo Belo	D. 2135/2006	Igreja São Benedito	Prédio da Igreja de São Benedito	Pç. São Benedito s/nº - B. São Benedito					X	BI	2008/ 2009		2009
Campo Belo	D. 2.120/ 2006	Igreja São Sebastião	Prédio da Igreja São Sebastião - Porto dos Mendes	Distrito do Porto dos Mendes					X	BI	2008/ 2009		2009
Campo Belo	D. 1469/2000	Terminal Rodoviário de Campo Belo	Prédio da Fundação Casa da Cultura/ 1º Terminal Rodoviário de Campo Belo; Prédio do 1º Terminal Rodoviário de Campo Belo - Casa da Cultura	Pç. Rui Barbosa s/nº					X	BI	2001		2001
Campo Belo		Imagem de N. Sra. do Rosário		Ig. de N. Sra. do Rosário - B. Feira					X	BM	2015		2015
Campo Belo	D. 3.034/2014	Imagem de N. Sra. das Dores		Pç. Cônego Ulisses s/nº - Ig. do Sr. Bom Jesus de Campo Belo - Velha Matriz					X	BM	2016 / 2017		2017
Campo Belo	D. 4.193/ 2017	Imagem de São Roque	Imaginária de São Roque	Igreja Nova Matriz Senhor Bom Jesus - Praça dos Expedicionários, s/nº - Centro					X	BM	2019/2020	2019	2020
Campo Belo	D. 1765/2003	Imaginária de N. Sra. da Conceição	Imagem de N. Sra. da Imaculada Conceição da Igreja Sr. Bom Jesus	Ig. Matriz do Sr. Bom Jesus - Pç. dos Expedicionários s/nº					X	BM	2004		2004
Campo Belo	D. 1643/2002	Imaginária São Sebastião do Porto dos Mendes	Imagem de São Sebastião	Ig. do Porto dos Mendes - Distrito do Porto dos Mendes					X	BM	2003		2003
Campo Belo	D. 3.468/2016	Imagem de Sant'Ana Mestreira		Ig. Matriz Sr. Bom Jesus de Campo Belo - Velha Matriz / Pç. dos Expedicionários s/nº					X	BM	2018		2019
Campo Belo	D. 4952/2019	Imagem de São Bento Abade	São Bento; Bem Móvel São Bento	Igreja Matriz Senhor Bom Jesus - Praça Cônego Ulisses, s/nº - centro					X	BM	2021/2022		2022
Campo Belo	D. 4565/2018	Imagem de Santa Rita de Cássia		Igreja Matriz do Senhor Bom Jesus de Campo Belo - Praça dos Expedicionários, s/nº - Centro					X	BM	2020		2020
Campo Belo	D. 5.494/2020	Imagem Cristo Ressuscitado		Praça dos Expedicionários, s/n, centro					X	BM	2023/2024	2023	2024
Campo Belo	D. 6.646/2022	Imagem Senhor Bom Jesus	Velha Matriz	Praça Cônego Ulisses, s/n, centro					X	BM	2024		2024
Campo Belo	D. 1348/1997	Conj Arquit da Praça Cônego Ulisses, Praça Menotti D'Aurá e Igreja Matriz do Sr. Bom Jesus - E.M Cônego Ulisses - Colégio São José (24.252 88m²)	Conj. Arquit. da Praça Cônego Ulisses		2,4253				X	CP	1998 a 2001		2001
Campo Belo	D. 1348/1997	Conj Arquit da Rede Ferroviária Federal - Prédio da Estação - Casa do Agente - Estação Jarbas Gambogi - Pátio de manobras (8.971 73m²)	Conj. Arquit. da Rede Ferroviária Federal	Pç. Ibraim Abrão	0,8972				X	CP	1998 a 2001		2001
Campo Belo	D. 1348/1997	Conj Arquit e Paisag. da Praça N. Sra. Aparecida - Igreja N. Sra. Aparecida e monumento do Centenário (1.985 m²)	Conj. Arquit. e Paisag. da Praça N. Sra. Aparecida		0,1986				X	CP	1998 a 2001		2001
Campo Belo	D. 1469/2000	Conj Histórico Arquit e Natural da 1ª Usina Hidrelétrica de Campo Belo conhecida como 'Usina do Toilca' (prédio, benfeitorias, recursos naturais) - (9.685 99 m²)	Usina de Toilca; Conj. Histórico, Arquit. e Natural da Usina do Toilca	Estrada Campo Belo/Porto dos Mendes - Km 06 - DEMAÉ	0,9686				X	CP	2001		2001
Campo Belo	D. 1348/1997	Conj Natural da Mata da Serrinha e Praça Quinta da Boa Vista (29.910m²)	Conj. Natural da Serrinha	Vila Beremice	2,9910				X	CP	1998 a 2001		2001
Campo Belo	D. 1348/1997	Conj Natural da nascente de água potável do Bairro Brasil	Conj. Natural da Nascente de Água Potável	R. Martiniano de Bastos Freire	0,5274				X	CP	1998 a 2001		2001
Campo Belo	Emenda à Constituição nº 106, de 4/12/2020; Constituição Estadual de 1989 - ADCT art. 84-A	Lago de Fumas e Lago do Peixoto								CP *12			






MUNICÍPIO	HOMOLOGAÇÃO	DENOMINAÇÃO DO BEM TOMBADO	OUTRAS DENOMINAÇÕES DO BEM TOMBADO	ENDEREÇO DO BEM CULTURAL MATERIAL	CP (hectares)	NH (nº domicílios / unidades)	PROTEÇÃO F	PROTEÇÃO E	PROTEÇÃO M	CATEGORIA	EXERCÍCIO(S) DE APRESENTAÇÃO	EXERCÍCIO ACEITO COM RESSALVA	EXERCÍCIO ACEITO PARA EFEITO DE PONTUAÇÃO
Campo do Meio	D. 912/2006	Bem cultural situado à R. Dr. José Mesquita Neto 356 - Centro	E.M profissionalizante São José / Instituto São José – atual Prefeitura e Biblioteca Municipal	R. Dr. José Mesquita Neto 356 - Centro					X	BI	2007		2007
Campo do Meio	D. 1825/2019	Conjunto Urbano e Paisagístico da Praça Coronel Manoel Alves de Azevedo		Praça Coronel Manoel Alves de Azevedo – Centro	0,6700				X	CP	2020/2021	2020	2021
Campo do Meio	D. 1935/2020	Imagem de Nossa Senhora Aparecida		Rua Monsenhor José Lourenço Leite, 825 – bairro Pe. Chico					X	BM	2022		2022
Campo do Meio	D. 965/2007	Imagem de São. José		Acervo da E. M. Elisa Rabelo de Mesquita - R. Silvino José Machado 872 - Santana					X	BM	2008/ 2009		2009
Campo do Meio	Emenda à Constituição nº 106, de 4/12/2020; Constituição Estadual de 1989 - ADCT art. 84-A	Lago de Fumas e Lago do Peixoto							X	CP *12			
Campo Florido	não apresentou	Casarão P.A. Assentamento Santo Inácio Ranchinho	Casarão da Fazenda Nova Santo Inácio Ranchinho						X	BI	2020		
Campo Florido	D. 031/2021	Fachada Prédio Antigo da Prefeitura Municipal (sede do departamento de Educação e Cultura)		Rua Alfredo de Paula, 18, bairro centro					X	BI	2023	2023	
Campo Florido	D. 108/2020	Tambores de Percussão da Folia da Reis de Campo Florido	Tambores de Percussão da Folia da Reis do Caboco de Campo Florido; Dois Tambores de Percussão do Patrimônio Imaterial Registrado Folia de Reis de Campo Florido - MG	???					X	BM	2022/2024	2022	2024
Campo Florido	não apresentou	Conjunto Paisagístico da Fazenda Nova Santo Inácio Ranchinho	Sede da Nova Fazenda Santo Inácio Ranchinho; Sede do Casarão da Fazenda Santo Inácio Ranchinho; Casarão; Casarão Sede Fazenda Santo Inácio Ranchinho	9km da cidade de Campo Florido/MG no sentido Prata/MG	3,5100				X	CP	2022/2024	2022	2024
Campos Altos	D. 77/2004	Bem cultural situado à Praça Benedito Valadares nº 75 - Centro	Estação Ferroviária de Campos Altos	Pç. Benedito Valadares 75 - Centro					X	BI	2005/ 2006		2006
Campos Altos	D. 149/2006	Primeira Capela Construída em 1951	Capela N. Sra. Aparecida (1951)	Complexo do Segundo Santuário da Aparecida					X	BI	2008		
Campos Altos	D. 403/2019	Residência Rua Cornélio Alves Bicalho Nº 253	Residência Família Franco	Rua Cornélio Alves Bicalho nº 253 – Centro					X	BI	2020/2021/2022		2022
Campos Altos	D. 150/2006	Santuário construído em 1966 situado no complexo do Santuário de N. Sra. da Aparecida	Capela N. Sra. Aparecida (1966)	Segundo Santuário de N. Sra. da Aparecida					X	BI	2008		
Campos Altos	D. 205/2007	Imagem de São Jerônimo		Ig. do Distrito de São Jerônimo dos Poções					X	BM	2008/ 2011		2012
Campos Altos		Conj Arquit e Paisag. do Santuário N. Sra. Aparecida			0,3500				X	CP	2012		2012
Campos Gerais	D. 1076/2006	Passinho		R. N. Sra. do Carmo s/n°					X	BI	2008/ 2009		2009
Campos Gerais	3.704/2022	Ponte das Amoras		Ponte localizada sob o rio Sapucaí					X	BI	2024	2024	
Campos Gerais	D. 1077/2006	Têmpera sobre tela	Têmpera em tela - Paixão de Cristo	Passinho - R. N. Sra. do Carmo s/n°					X	BM	2009		2009
Campos Gerais	Emenda à Constituição nº 106, de 4/12/2020; Constituição Estadual de 1989 - ADCT art. 84-A	Lago de Fumas e Lago do Peixoto							X	CP *12			
Cana Verde	D. 171/2007	Bem cultural situado à Praça Cristóvão Cipriano Carneiro nº175 - Centro	Solar dos Barbosa e Castro	Pç. Cristóvão Cipriano Carneiro 175 - Centro					X	BI	2008/ 2009		2009
Cana Verde	D. 308/2009	Capela N. Sra. Aparecida		Pç. Antônio Joaquim Gonzaga - Pov. de Cerradinho					X	BI	2010/ 2011		2011
Cana Verde	D. 309/2009	Capela N. Sra. do Rosário		Pç. Nemésio Monteiro - Centro					X	BI	2010/ 2011		2011
Cana Verde	D. 307/2009	Casarão da Tia Rosa		Pç. Cristóvão Cipriano Carneiro 125					X	BI	2010		2010
Cana Verde	D. 306/2009	Igreja Matriz do Sr. Bom Jesus de Matozinhos		Pç. Governador Magalhães Pinto					X	BI	2010		2010
Cana Verde	D. 311/2009	Pontilhão de Ferro		Rio Jacaré - Sede					X	BI	2010		2010
Cana Verde	D. 310/2009	Imagem do Sr. Bom Jesus de Matozinhos		Parq. do Sr. Bom Jesus de Matozinhos					X	BM	2010		2010
Cana Verde	D. 172/2007	Conj Arquit e Paisag. das Praças Governador Magalhães Pinto e Cristóvão Cipriano Carneiro		Centro	1,4000				X	CP	2008/ 2009		2009
Cana Verde	1.392/2022	Conjunto Paisagístico Praça Nemésio Monteiro		Centro, Cana Verde	<2				X	CP	2024	2024	
Cana Verde	Emenda à Constituição nº 106, de 4/12/2020; Constituição Estadual de 1989 - ADCT art. 84-A	Lago de Fumas e Lago do Peixoto							X	CP *12			
Canaã		Bem cultural situado na Cascata - Zona Rural	Fazenda Cascatinha	Zona Rural					X	BI	2004		
Canaã		Bem cultural situado no Barreiro - Zona Rural	Fazenda de Lajinha	Zona Rural					X	BI	2004		
Canaã		Bem cultural situado no P.R.M. - Zona Rural	Fazenda da Lage	Zona Rural					X	BI	2004		
Canaã	D. 03/2009	Cruzeiro		R. Bela Vista s/n° - Centro					X	BI	2010		2010
Canápolis	D. 209/2005	Bem cultural situado à R. 08 n° 366	Prédio do antigo Fórum e Prefeitura- atual Casa de Cultura	R. 08 nº366 - Centro					X	BI	2007/ 2008		2008

MUNICÍPIO	HOMOLOGAÇÃO	DENOMINAÇÃO DO BEM TOMBADO	OUTRAS DENOMINAÇÕES DO BEM TOMBADO	ENDEREÇO DO BEM CULTURAL MATERIAL	CP (hectares)	NH (nº domicílios / unidades)	PROTEÇÃO F	PROTEÇÃO E	PROTEÇÃO M	CATEGORIA	EXERCÍCIO(S) DE APRESENTAÇÃO	EXERCÍCIO ACEITO COM RESSALVA	EXERCÍCIO ACEITO PARA EFEITO DE PONTUAÇÃO
Canápolis	D. 030/2006	Quadro do fundador de Canápolis - Cel. José de Paula Gouveia		E. M. Alvarenga Peixoto - R. 12 n° 462 - Centro					X	BM	2007		2007
Canápolis	D. 28/2009	Bem cultural situado à Av. da Saudade n° 296 (810.000m²)	Conj Paisag. da Cachoeira Córrego do Cerrado	Av. da Saudade 296	81,0000				X	CP	2010		2010
Candeias	D. 927/2006	Igreja do Alto do Mingote		R. Turmalina s/n° - B. Fernandes II					X	BI	2007/2008		2008
Candeias	D. 927/2006	Igreja e Santuário Sr. Jesus de Matozinhos		Av. 17 de dezembro - Centro					X	BI	2007/2008		2008
Candeias	D. 927/2006	Igreja Matriz N. Sra. das Candeias		Pç. Monsenhor Castro s/n° - Centro					X	BI	2007/2008		2008
Candeias	D. 927/2006	Igreja São Sebastião	Igreja de São Sebastião - Comunidade dos Vieiras	Comunidade Rural dos Vieiras					X	BI	2007/2008		2008
Candeias	D. 927/2006	Prédio da Estação Ferroviária	Estação Ferroviária	Pç. Getúlio Vargas 97 - Estação Candeias					X	BI	2007/2008		2008
Candeias	D. 874/2005	Prédio do Circuito Operário São José - antigo Cinema		Av. 17 de Dezembro 225 - Centro					X	BI	2007/2008		2008
Candeias	D. 927/2006	Imagem de N. Sra. das Candeias		Ig. Matriz N. Sra. das Candeias					X	BM	2007/2008		2008
Candeias	3489/2022	Imagem do Bom Jesus de Matosinhos		Igreja e Santuário do Senhor Bom Jesus, Praça Monsenhor Castro, s/n					X	BM	2024		2024
Candeias	3486/2022	Cruzeiro da Praça Marechal Deodoro do Alto do Cruzeiro		Praça Marechal Deodoro, distrito Sede					X	BM	2024		2024
Candeias	3487/2022	Imagem Nossa Senhora das Dores		Igreja e Santuário do Senhor Bom Jesus, Praça Monsenhor Castro, s/n					X	BM	2024		2024
Candeias	3490/2022	Imagem Sagrado Coração de Jesus		Igreja Matriz Nossa Senhora das Candeias, Praça Monsenhor Castro, 300, distrito Sede					X	BM	2024		2024
Candeias	3490/2022	Imagem Senhor dos Passos		Igreja e Santuário do Senhor Bom Jesus, Praça Monsenhor Castro, s/n, distrito Sede					X	BM	2024		2024
Candeias	D. 927/2006	Praça Monsenhor Joaquim de Castro		Centro	2,0520				X	CP	2007/2008		2008
Cantagalo	D. 45/2009	Igreja Matriz N. Sra. da Conceição		Pç. Simão da Cunha s/n° - Centro					X	BI	2010		
Cantagalo	D. 46/2009	Imagem de N. Sra. da Conceição		Ig. Matriz N. Sra. da Conceição - Pç. Simão da Cunha s/n° - Centro					X	BM	2010/2011		2011
Caparaó	D. 1169/2019	Antiga Estação Ferroviária de Caparaó	Conjunto Ferroviário de Caparaó, Antiga Estação Ferroviária de Caparaó; Antiga Estação Ferroviária	Av. Américo Vespúcio de Carvalho, 170 - centro					X	BI	2022/2023	2022	2023
Capela Nova	D. 009/2003	Fonte da Pedra		R. Fonte da Pedra s/n°					X	BI	2005		2005
Capela Nova	D. 009/2003	Imagem de N. Sra. das Dores	Imagem da Padroeira	Matriz N. Sra. das Dores - Pç. Sra. das Dores s/n°					X	BM	2005		2005
Capela Nova		Conj Paisag. Praça N. Sra. das Dores			0,2449				X	CP	2015		2015
Capelinha	D. 06/2004	Bem cultural situado à R. das Flores n° 636 - Centro	Chalet fim do século	R. das Flores n° 636 - Centro					X	BI	2005		2005
Capelinha	D. 029/2008	Imagem de N. Sra. da Graça		Ig. Matriz da Parq. de N. Sra. da Graça - R. Dr. Hermelindo s/n° - Centro					X	BM	2009		2009
Capelinha		Conj Paisag. da bacia do rio Jequitinhonha								CP *1			
Capim Branco	D.1.663/2009	Casarão Inhô Cachimbo		Av. Cel. Custódio Alvarenga n° 95 - Centro				X	X	BI	2017/2018		
Capim Branco	D. 1661/2009	Cruzeiro do Barão		Mirante de Capim Branco - R. Maria Ribeiro dos Santos s/n° - B. Planalto					X	BI	2011/2012		2012
Capim Branco	D. 1662/2009	Sede da Corporação Musical N. Sra. da Conceição de Capim Branco	Corporação Musical N. Sra. da Conceição	R. Antônio Dias Magalhães n°10 - Centro					X	BI	2011		2011
Capinópolis	D. 3190/2010	Casarão do Fundador da Cidade	Casarão do Fundador da Cidade de Canápolis Sr. Jerônimo Maximiano da Silva	Fazenda Ideal					X	BI	2011/2013		2013
Capinópolis	D. 3106/2009	Bem cultural situado à Quadra 54 entre as Ruas 102 e 104 e entre as Av.s 109 e 111 Bairro Boa Vista	Praça João Moreira de Souza	Quadra 54 entre as Ruas 102 e 104 e entre as Av.s 109 e 111 - B. Boa Vista	0,8387				X	CP	2008/2010/2013/2014/2015/2016		
Capitão Andrade	D. 11/2009	Bem cultural situado no Córrego da Perdida - Zona Rural de Capitão Andrade	Capela N. Sra. das Graças / Capela Maria Teófila	Córrego da Perdida - Zona Rural					X	BI	2010/2011/2012		2012
Capitólio	D. 22/2003	Edificação situada à R. Dr. Avelino de Queiroz n° 514 -Centro	Sede da Sociedade São Vicente de Paulo	R. Dr. Avelino Queiroz n°514					X	BI	2004		2004
Capitólio	D. 23/2003	Conjuntado Tear		R. Dr. Avelino Queiroz n° 514 e R. João Braz Pereira n°52					X	BM	2004		2004
Capitólio	Emenda à Constituição n° 106, de 4/12/2020; Constituição Estadual de 1989 - ADCT art. 84-A	Lago de Furnas e Lago do Peixoto								CP *12			
Caputira	D. 005/2007	Acevo de instrumentos da Corporação Musical Campo Florido		Pç. Padre Joaquim da Costa s/n°					X	BM	2008		2008
Caputira	D. 002/2008	Conj Paisag. Praça Padre Joaquim de Castro		Centro	0,2300				X	CP	2009/2010		2010
Carai		Conj Paisag. da bacia do rio Jequitinhonha						X		CP *1			
Caranaíba	D. 144/2003	Casarão da antiga Sede da Prefeitura		Pç. Marciano Vieira 15 - Centro					X	BI	2004		
Caranaíba	D. 09/2007	Igreja de N. Sra. da Glória		Pç. da Matriz s/n°					X	BI	2008		
Caranaíba	D. 04/2006	Imagem de N. Sra. da Glória		Ig. Matriz de N. Sra. da Glória - Pç. da Matriz s/n°					X	BM	2007		2007
Carandaí	D. 2.050/2006	Capela de N. Sra. da Glória		Pç. Geraldo da Silva Melo s/n° - Zona Rural de Ressaca			X	X		BI	1999/2000/2003/2007		2007
Carandaí	Lei 1519/1998 e D. 2.376/2008	Igreja de N. Sra. Mãe dos Homens	Igreja de N. Sra. Mãe dos Homens e acervo	Zona Rural da comunidade de Bom Jardim					X	BI	2004/2009		2009
Carandaí	D. 1698/2003	Pontilhão da Rede Ferroviária Federal		B. Pontilhão sobre o Rio Carandaí					X	BI	2004		
Carandaí	D. 1680/2003 e D. 2375/2008	Prédio da Estação Ferroviária	Estação Ferrovária	R. Major João Rocha s/n° - Centro					X	BI	2004/2009		2009

MUNICÍPIO	HOMOLOGAÇÃO	DENOMINAÇÃO DO BEM TOMBADO	OUTRAS DENOMINAÇÕES DO BEM TOMBADO	ENDEREÇO DO BEM CULTURAL MATERIAL	CP (hectares)	NH (nº domicílios / unidades)	PROTEÇÃO F	PROTEÇÃO E	PROTEÇÃO M	CATEGORIA	EXERCÍCIO(S) DE APRESENTAÇÃO	EXERCÍCIO ACEITO COM RESSALVA	EXERCÍCIO ACEITO PARA EFEITO DE PONTUAÇÃO
Carandá	D. 2051/2006	Imagem de N. Sra. da Glória		Ig. de N. Sra. da Glória - Distrito de Hermilo Alves - Povoado de Ressaca					X	BM	2007		2007
Carangola	D. 2530/2000	Coreto de Alvorada		Pç. Nascimento Leal - Distrito de Alvorada					X	BI	2001/2007		2007
Carangola	D. 2533/2000	Cruzeiro		Morro do Cruzeiro					X	BI	2001/2007		2007
Carangola	D. 2525/2000	E.E. Melo Viana		R. Dr. Duque de Mesquita 252 - Centro					X	BI	2001/2007/2008		2008
Carangola	D. 3121/2003	Escola Regina Pacis	Escola Servita Regina Pacis	R. Dr. Olímpio Teixeira 243 - Centro					X	BI	2004/2007		2007
Carangola	D. 2528/2000	Estação Ferroviária		R. Antônio Marques - Centro					X	BI	2001/2007		2007
Carangola		Estação Rodoviária Wingdston Mendes de Souza		Pç. Getúlio Vargas					X	BI	2001		2001
Carangola	D. 4463/2009	Estádio Roseny Soares - Praça Rotary s/nº - B. Sta. Emília	Fachada do Estádio Mun. Roseny Soares						X	BI	2011/2012		2012
Carangola	D. 2535/2000	Faculdade de Filosofia, Ciências e Letras	FAFILE	Pç. dos Estudantes 23 - B. Sta. Emília					X	BI	2001/2007		2007
Carangola		Fórum de Justiça Dr. Xenofonte Mercadante		Pç. Cel. Maximiano 56					X	BI	2001		2001
Carangola	D. 4244/2008	Igreja Matriz de Santa Luzia		Pç. Cel. Maximiano 138					X	BI	2009		2009
Carangola		Igreja. N. Sra. da Glória							X	BI	2009		2009
Carangola	D. 4245/2008	Igreja. N. Sra. do Rosário		Pç. Governador Valadares s/nº					X	BI	2009		2009
Carangola	D. 4243/2008	Igreja Sagrado Coração de Jesus		Comunidade de Parada General					X	BI	2009		2009
Carangola		Igreja. São Manoel do Boi		Comunidade de São Manoel do Boi					X	BI	2001		2001
Carangola	D. 2532/2000	Pontilhão de Ferro		R. Amílcar de Souza c/ Justino Frossard					X	BI	2001/2007		2001/2007
Carangola	D. 4618/2010	Prédio da Sociedade Beneficente Lyra 21 de Abril		R. Sta. Luzia 540 - B. Largo do Rosário					X	BI	2012		2012
Carangola	D. 2531/2000	Prefeitura Municipal		Pç. Cel. Maximiano 88 - Centro					X	BI	2001/2007/2008		2008
Carangola	D. 4464/2009	Residência da Família Eisenlohr Andrade		R. Santos Dumont 274 - B. Largo do Rosário					X	BI	2011		2012
Carangola	D. 4129/2007	Imagem de São Geraldo		Museu Histórico de Carangola - R. Pedro de Oliveira 212					X	BM	2008/2009		2009
Carangola	D. 2534/2000	Praça Cel. Maximiano		Centro	0,4950				X	CP	2001/2007		2007
Carangola	D. 2.878/2002	Sítio Arqueol do distrito de Ponte Alta de Minas		Fazenda São Januário - Córrego do Retiro - Distrito de Ponte Alta	13,9392				X	CP	2003		2003
Caratinga	D. 029/2006	Casarão da R. João Pinheiro		Av. João Pinheiro 154 - Centro					X	BI	2007/2010/2011		2011
Caratinga	D. 013/1998	E.E. Princesa Isabel		Pç. Cesário Alvim 55					X	BI	1999/2000/2016		2016
Caratinga	D. 018/2004	Estação Ferroviária de Dom Lara		Pç. José Cardoso de Paiva s/nº - Distrito de Dom Lara					X	BI	2005/2006/2010/2011		2011
Caratinga	D. 208/2014	Fórum Desembargador Faria e Souza	Fórum	Pç. Getúlio Vargas nº 40 - Centro					X	BI	2016/2017/2020/2021		2021
Caratinga	D. 011/1998	Igrejinha de São João	Igreja de São João Batista	R. Major Carlos Teixeira s/nº					X	BI	1999/2000/2003/2010/2011		2011
Caratinga	D. 010/1998	Prédio da Estação Ferroviária	Estação Ferroviária de Caratinga - atual Secretaria Municipal de Ação Social	Pç. Cel. Rafael Silva Araújo s/nº					X	BI	1999/2000/2003/2008/2009		2009
Caratinga	D. 207/2014	Vitral das Carmelitas		Av. Monsenhor Aristides Rocha nº 02 - N. Sra. das Graças					X	BM	2016/2017		2017
Caratinga	D. 13/1998 e 35,36,37,39/2002	Conj. Arquit. e Urbanístico da Praça Cesário Alvim formado pela Escola Princesa Isabel, fachada do Palácio do Bispo, Coreto Ronaldo Oliveira da Silva Araújo, Catedral de São João Batista e a Praça Cesário Alvim		Pç. Cesário Alvim - Centro	1,8000				X	CP	2003		2003
Carbonita	D. 006/2008	Igreja Sagrado Coração de Jesus		Pç. Edgar Miranda 02 - Centro (Praça da Igreja)					X	BI	2009/2010/2011		2011
Carbonita	D. 42/2009	Sobrado de Eva Duarte		Fazenda Gangorras - Comunidade de Bernardos - Zona Rural					X	BI	2011		2011
Carbonita		Conj. Paisag. da bacia do rio Jequitinhonha						X		CP *1			
Carlos Chagas	D. 005/2012	Imagem de N. Sra. das Dores da Colônia Epaminondas Otoni		Ig. de N. Sra. das Dores - Distrito de Epaminondas Otoni					X	BM	2013		2013
Carlos Chagas	155/2022	Igreja de Nossa Senhora da Penha		Rua Vicente Alves, 109, Povoado de Mayrink					X	BI	2024		2024
Carlos Chagas	155/2022	Estação Ferroviária da Estrada de Ferro Bahia Minas		Praça Voguinha, s/n, Povoado Francisco de Sá					X	BI	2024		2024
Carmésia	D. 006/2006	Igreja Matriz de N. Sra. do Carmo*		Pç. N. Sra. do Carmo s/nº - Centro					X	BI	2007/2008		2008
Carmésia	D. 007/2006	Violino Stradivarius		propriedade de Joaquim Lélio Mourão - R. Furbino José Soares 254 - Centro					X	BM	2007/2008		2008
Carmo da Cachoeira	D. 2818/2003	Bem cultural situado no distrito Estação	Estação Ferroviária / Estação Carmo da Cachoeira	B. Estação					X	BI	2004/2007		2007
Carmo da Cachoeira	D. 3389/2006	Capela de Santo Antônio		B. Estação					X	BI	2007/2008/2009		2009
Carmo da Cachoeira	D. 3390/2006	Imagem de Santo Antônio		Capela de Santo Antônio - B. Estação					X	BM	2007/2008/2009		2009
Carmo da Cachoeira	D. 3388/2006	Praça N. Sra. do Carmo	Praça do Carmo	R. Pç. do Carmo - Centro	1,0900				X	CP	2007/2008/2009		2009
Carmo da Mata	Deliberação 01/2002	Grupo Escolar Silviano Brandão		Av. Dom Alexandre Amaral nº53					X	BI	2003		2003
Carmo da Mata	Deliberação 02/2002	Imagem de Sant'Ana		Capela da São Sebastião do Quilombo - Pov. do Quilombo					X	BM	2003		2003
Carmo da Mata	1.092/2003	Conj. Paisag. da Cachoeira da Forquilha		Povoado da Forquilha - Zona Rural	8,0700				X	CP	2004/2019/2024	2024	2024
Carmo de Minas	D. 004/2006	Coreto do Chico Cascateiro		Pç. Deputado Dr. José Ferraz Caldas s/nº - Centro					X	BI	2007		2007
Carmo de Minas	D. 017/2016	Estação Ferroviária de Carmo de Minas	Estação Ferroviária	Praça Guedes Fernandes, s/nº - Centro					X	BI	2018/2021/2023/2024	2024	2024
Carmo de Minas	D. 005/2006	Conj. de Quadros da Via Sacra (Quadros I a XIII)		Matriz N. Sra. do Carmo - Pç. Deputado Dr. José Ferraz Caldas					X	BM	2007		2007
Carmo de Minas	D. 018/2010	Praça Deputado Dr. José Ferraz Caldas		Entre o adro da Ig. Matriz de N. Senhroa do Carmo e as Ruas Padre Cardoso, Dona Ana Umbelina e PResidência Getúlio Vargas - Centro	0,4720				X	CP	2012		2012
Carmo do Cajuru	D. 1122/2017	Igreja de Nossa Senhora do Rosário		Praça Primeiro de Janeiro, s/nº - Centro					X	BI	2019/2020	2019	2020
Carmo do Cajuru	D. 1453/2020	Antiga Residência de Antônio Miguel Maia	Casa Verde	Rua Aquiles Guimarães, 269 - centro					X	BI	2021/2022/2023	2022	2023








MUNICÍPIO	HOMOLOGAÇÃO	DENOMINAÇÃO DO BEM TOMBADO	OUTRAS DENOMINAÇÕES DO BEM TOMBADO	ENDEREÇO DO BEM CULTURAL MATERIAL	CP (hectares)	NH (nº domicílios / unidades)	PROTEÇÃO OF	PROTEÇÃO OE	PROTEÇÃO M	CATEGORIA	EXERCÍCIO(S) DE APRESENTAÇÃO	EXERCÍCIO ACEITO COM RESSALVA	EXERCÍCIO ACEITO PARA EFEITO DE PONTUAÇÃO
Carmo do Cajuru	D. 768/2009	Escola Municipal Princesa Isabel	Prédio da Escola Municipal Princesa Isabel	Rua Rui Barbosa, 117 - centro					X	BI	2022		2022
Carmo do Cajuru	D. 602/2005	Residência da Senhora Clarinda Quadros Batista	Imóvel da Senhora Clarinda Quadros Batista	R. Gonçalves Chaves, 130 - centro					X	BI	2021/2022	2021	2022
Carmo do Cajuru	D. 1269/2019	Antiga Residência do Senhor Godofredo Passos		Rua Aquiles Guimarães, 33 - centro					X	BI	2021/2022		2022
Carmo do Cajuru	D. 1138/ 2017 que revoca o Decreto 617/2005	Primeira Sede da Prefeitura de Carmo do Cajuru	Atual sede da Biblioteca Pública Municipal José Donisete Ribeiro Souza	Paço Municipal nº 15 - Centro (ou Praça Primeiro de Janeiro, nº 157)					X	BI	2019/2020	2019	2020
Carmo do Cajuru	D. 576/2004	Cemitério Municipal	Cemitério do Bonfim	Rua Cinco, s/nº - Bairro Bonfim					X	BI	2023/2024	2023	2024
Carmo do Cajuru	D. 1.485/2021	Capela de São José		Praça Maria Coladina no Distrito de São José dos Salgados					X	BI	2023/2024	2023	2024
Carmo do Cajuru	D. 1.122/2018	Antiga Casa Paroquial de Carmo do Cajuru	Prédio da Antiga Casa Paroquial de Carmo do Cajuru; Casa de Cultura	Rua Gonçalves Chaves, 201 - Centro					X	BI	2020/2022	2020	2022
Carmo do Cajuru	D. 525/2002	Igreja Matriz de N. Sra. do Carmo		Pç. Vigário José Alexandre Mendonça nº103 - Centro					X	BI	2003/ 2004		2004
Carmo do Cajuru	D. 1.6211/2022	Edificação à Rua Tiradentes n 02. Antigo Fórum		Edificação à Rua Tiradentes n 02, centro					X	BI	2024		2024
Carmo do Cajuru	D. 553/2004	Missale Romanum	Missal Romanum (1818)	Museu da Paroquia de N. Sra. do Carmo - R. PResidência Tancredo de Almeida Neves s/nº - Centro					X	BM	2005		2005
Carmo do Cajuru	D. 1.627/2022	Conjunto Paisagístico da Praça Sagrado Coração de Jesus		Povoado de Ribeiros	0,2400				X	CP	2024	2024	
Carmo do Paranaíba	D. 2489/2008	Capela Santa Cruz do Monte		Av. Sta. Cruz s/nº - B. Sta. Cruz					X	BI	2010/ 2011/ 2012		2012
Carmo do Paranaíba	D. 6.577/2021	Igreja Nossa Senhora do Rosário		Praça Nossa Senhora do Rosário, s/nº - Bairro Rosário					X	BI	2023		2023
Carmo do Paranaíba	D. 3022/2010	Imagem de N. Sr. Morto		Ig. Matriz de N. Sra. do Carmo - B. do Rosário					X	BM	2012/ 2013		2013
Carmo do Paranaíba	D. 2488/2008	R. Calçada de Pedra da Fonte do Mandioca		R. Cônego Manoel s/nº	0,0333				X	CP	2010/ 2011/ 2012/ 2013		2013
Carmo do Rio Claro	D. 2.617/2010	Capela N. Sr. dos Passos		R. Monsenhor Mário s/ nº - Pç. Irmãos de São Gabriel - Centro					X	BI	2017/ 2018		2018
Carmo do Rio Claro	D. 2.613/2010	Bem cultural pertencente ao acervo da Capela N. Sr. dos Passos	Imagem de N. Sra. das Dores	R. Monsenhor Mário s/nº - Centro - Capela de N. Sr. dos Passos - Laudo Exercício 2019 informa que a imagem encontra-se na Igreja do Rosário					X	BM	2017/ 2018		2018
Carmo do Rio Claro	D. 1909/2007	Bem cultural pertencente ao acervo da Capela N. Sr. dos Passos	Imagem N. Sr. dos Passos	R. Monsenhor Mário s/nº - Centro - Capela de N. Sr. dos Passos					X	BM	2008		2008
Carmo do Rio Claro	Edital COMPAC de 27-11-2015	Serra da Tormenta	Conj Paisag. da Serra da Tormenta		556,4700				X	CP	2017/ 2018/ 2019		2018
Carmo do Rio Claro	Emenda à Constituição nº 106, de 4/12/2020; Constituição Estadual de 1989 - ADCT art. 84-A	Lago de Furnas e Lago do Peixoto							X	CP *12			
Carmo do Rio Claro		NH.de Carmo do Rio Claro				176			X	NH	2017/ 2018/ 2019		
Carmópolis de Minas	D. 666/2015	Escola Municipal "Américo Leite"		Pç. Sr. dos Passos nº33 - Centro					X	BI	2017/ 2018/2021 2022	2017	2022
Carmópolis de Minas	1115/2020 retificado pelo D. 1137/2020	Igreja Matriz Nossa Senhora do Carmo	Matriz de Nossa Senhora do Carmo; Igreja Nossa Senhora do Carmo	Praça Nossa Senhora do Carmo - centro					X	BI	2022/2023	2022	2023
Carmópolis de Minas	1031/2019 e Decreto complementar 1257/2020	Memorial do Rosário	Memorial do Rosário e seu entorno, a Praça do Rosário "Cardeal Dom Lucas Moreira Neves"	"Cardeal Dom Lucas Moreira Neves" antiga Pç. do Rosário - Centro					X	BI	2003/ 2018 2022/2023	2022	2023
Carmópolis de Minas	D. 037/2001 e D. 043/2001 D. 751/ 2016	Núcleo Integrado da Saúde da Mulher e da Criança "Carlos Vicente Lara"	Núcleo Integrado da Saúde da Criança e da Mulher "Vicente Carlos Lara"	R. Maria Cirilo nº 476 - Centro					X	BI	2003/ 2018		
Carmópolis de Minas	D. 1259/2020	Praça N. Sra. do Carmo		centro	0,2990				X	CP	2003/2021/2022/2023	2022	2023
Carneirinho	D. 1.786/2014	Museu Emídio José do Socorro		R. Antônio das Graças Oliveira nº 400 - Centro					X	BI	2016/ 2017/2018/2019		2019
Carrancas	D. 1043/2006	Capela de N. Sra. do Porto do Saco	Capela do Saco	R. 05 s/nº - B. Centro - Pov. do Porto do Saco					X	BI	2007/ 2008		2008
Carrancas	2009/2021	Igreja Matriz de Nossa Senhora da Conceição de Carrancas	Igreja Matriz de Nossa Senhora da Conceição	Praça Manoel Moreira, s/nº - Centro					X	BI	2023		2023
Carrancas	D. 1.593/2015	"Vista da Cidade de Carrancas" - Quadro a óleo sobre tela		R. Padre Toledo Taques nº 235 - Centro (Saguão da Prefeitura)					X	BM	2017/ 2019	2017	2019
Carrancas	D. 1.526/2014	Conj Paisag. do Sítio Arqueol das Escrituras Rupestres do Complexo da Zilda	Complexo Zilda; Cachoeira do Zequinha; Fazenda da Boa Vista; Lapa da Zilda	Estrada de Carrancas ao Complexo da Zilda/Cachoeira dos Índios - Km 12	2,3200				X	CP	2016		2016
Carvalhópolis	D. 1090/2006	Bem cultural situado à Praça Monsenhor Dutra	Árvore da espécie Copaiba	Pç. Monsenhor Dutra - Centro					X	BI	2007		
Carvalhópolis	D. 1485/2011	Residência Caproni		Estrada para o B. Macacos - Km 3,5 - Zona Rural					X	BI	2013/ 2015		2015
Carvalhópolis	D. 1342/2009	Bem cultural pertencente ao acervo da Igreja Matriz de São Sebastião - Imagem de São Sebastião	Imagem São Sebastião	Pç. Monsenhor Dutra s/nº - Centro					X	BM	2011		2012
Carvalhópolis	D. 1924/2015	Praça Monsenhor Dutra	Conj Paisag. da Praça Monsenhor Dutra	Pç. Monsenhor Dutra - Centro	0,6760				X	CP	2017/2018		2018
Carvalhópolis	D. 2.196/ 2017	Parque Municipal Dona Jandira		Rua José Benedito de Almeida, s/nº - Centro	1,8108				X	CP	2019		

   				<b>DIRETORIA DE PROMOÇÃO - GERÊNCIA DE ARTICULAÇÃO COM MUNICÍPIOS</b> <b>Relação de Bens protegidos por TOMBAMENTO, pela União, pelo Estado e pelos Municípios (apresentados ao ICMS- Patrimônio Cultural)</b> <b>- até o ano de 2022 / EXERCÍCIO 2024</b>									
MUNICÍPIO	HOMOLOGAÇÃO	DENOMINAÇÃO DO BEM TOMBADO	OUTRAS DENOMINAÇÕES DO BEM TOMBADO	ENDEREÇO DO BEM CULTURAL MATERIAL	CP (hectares)	NH (nº domicílios / unidades)	PROTEÇÃO F	PROTEÇÃO E	PROTEÇÃO M	CATEGORIA	EXERCÍCIO(S) DE APRESENTAÇÃO	EXERCÍCIO ACEITO COM RESSALVA	EXERCÍCIO ACEITO PARA EFEITO DE PONTUAÇÃO
Carvalhos	D. 28/2017	Estação Ferroviária de Carvalhos	Estação Ferroviária	Praça Ibraim Pereira da Cunha, s/n°					X	BI	2023/2024	2023	2024
Carvalhos	029/2017	Igreja Matriz do Sagrado Coração de Jesus		Praça José Ferreira Leite, s/n, centro					X	BI	2024		2024
Carvalhos	030/2017	Igreja de Nossa Senhora Aparecida		Rua Nossa Senhora Aparecida, 16 centro					X	BI	2024		2024
Carvalhos	D. 34/2021	Conjunto Arquitetônico e Paisagístico da Antiga Rede Mineira de Viação	Rede Mineira de Viação; Antiga Estação Ferroviária de Carvalhos; Estação Ferroviária	Rua Sofia Fernandes, Av. Esdras Tomas Salvador, Alameda das Palmeiras, Rua Avellino Carvalhos, Rua José Domingues Amaral, Praça Ibraim Pereira Cunha	2,2869				X	CP	2023/2024	2023	2024
Carvalhos	D. 002/2006	Imagem de São Lázaro		lg. de São Lázaro - Pov. de Muquém					X	BM	2010/2018/ 2019	2018	2019
Carvalhos	D. 004/2008	Imagem do Sagrado Coração de Jesus		Ig. Matriz do do Sagrado Coração de Jesus - Av. do Sagrado Coração de Jesus s/n° - Praça Padre José Ferreira Leite					X	BM	2009/2018		2018
Casa Grande	D. 03/2006	Bem patrimonial situado na localidade de Córrego Fundo -Zona Rural	Fazenda do Retiro	Distrito de Córrego Fundo - Zona Rural					X	BI	2007/ 2008		2008
Casa Grande	D. 04/2006	Cadastro de Escravos	Registro de escravos da Fazenda do Retiro	Fazenda do Retiro - Córrego Fundo - Zona Rural					X	BM	2007		2007
Casa Grande	D. 005/2008	Bem cultural Pedra do Urubu, Gruta e Barragem D'água denominado Carapuça	Conj Paisag. da Pedra do Urubu / Caverna do Morcego e Barragem	Localidade de Margarida - Zona Rural	55163.0000				X	CP	2009/ 2010		2010
Cascalho Rico	D. 012/2008	Bem cultural situado à Praça São João Batista 96	Casa do Sr. Aureliano	Pç. São João Batista 96					X	BI	2009/ 2010		2010
Cascalho Rico	D. 006/1998	Chafariz	Chafariz da Praça São João Batista	Pç. São João Batista					X	BI	2000/ 2004		
Cascalho Rico	D. 050/2018	Imagem de São João Batista		Igreja de São João Batista, Praça São João Batista s/n.					X	BM	2020/2021	2020	
Cascalho Rico	D. 006/2003	Instrumentos Musicais da Banda Municipal Alcino Miranda	Instrumentos Musicais antigos da Banda Municipal	Clube Reviver - R. Vereador Leônidas Batista Machado s/n°					X	BM	2004/ 2010		
Cascalho Rico	D. 050/2018	Conjunto Paisagístico Praça São João Batista		Praça São João Batista	0,4406				X	CP	2020	2020	
Cássia	D. 025/2008	Bem cultural situado à Praça Daniel Puntel nº 56	Imóvel da Rádio Cultura de Cássia	Pç. Daniel Puntel nº56					X	BI	2009		2009
Cássia	D. 035/2007	Bem cultural situado à R. Aviadores Azevedo Borges nº121- Centro	Edif. Casa de Cultura	R. Aviadores Azevedo Borges nº121					X	BI	2008/ 2009		2009
Cássia	D. 151/2018	Santuário de Santa Rita de Cássia		Praça Barão de Cambuí, s/n – Bairro Centro					X	BI	2020		2020
Cássia	D. 052 de 01/07/2010	Acervo do Jornal "A Vanguarda"		Rua Aviadores Azevedo Borges, 121 – Bairro Centro					X	BM	2020		2020
Cássia	Emenda à Constituição nº 106, de 4/12/2020; Constituição Estadual de 1989 - ADCT art. 84-A	Lago de Furnas e Lago do Peixoto							X	CP *12			
Cataguases	D. 2751/2001	Estação Ecológica de Água Limpa		R. N. Sra. Das Graças s/n° - Granjaria					X	BI	2003/ 2007		
Cataguases	D. 2749/2001 D. 2752/2001 D. 2750/2001 e D. 2753/2001	Estações Ferroviárias Fazenda Sinimbu - distrito de Aracati, distrito da Glória e distrito de Sereno		R. Pastor Ferreira - Distrito de Aracati / R. Manoel Quintiliano Guleiro - Distrito da Glória / Fazenda Sinimbu / R. Manoel Inácio Peixoto - Distrito de Sereno					X	BI	2003/ 2007		
Cataguases	D. 2816/2002	Malha Ferroviária com seus trilhos e dormentes	Malha Ferroviária – Estrada de Ferro Leopoldina (RFFSA)						X	BI	2003 a 2006/ 2007		
Cataguases	D. 2564/1998	Paço Municipal - Prédio da Municipalidade		Pç. Sta. Rita 462					X	BI	1999/ 2002/ 2003		
Cataguases		Ponte Metálica sobre o Rio Pomba		R. Floriano Peixoto - Distrito de Vista Alegre					X	BI	2002/ 2003/ 2007		
Cataguases		Ponte Metálica sobre o Rio Pomba (RFFSA)		Estrada de Aracati e Vista Alegre (RFFSA)					X	BI	2002/ 2003/ 2007		
Cataguases	D. 2563/1998	Ponte Metálica sobre o rio Pomba*		Final da R. Francisco de Barros / Interliga as duas margens pela R. Dr. Francisco de Barros					X	BI	1999/ 2002/ 2003/ 2007		
Cataguases	D. 2559/1998	Prédio (fachada) da Delegacia de Polícia		R. Major Vieira 324 (Antiga R. Tenente Fortunato)					X	BI	1999/ 2002/ 2003/ 2006		
Cataguases	D. 1436/1988	Prédio da Antiga Estação Ferroviária da Cataguases*		Pç. Governador Valadares s/n°					X	BI	1998/ 1999/ 2002		
Cataguases	D. 2562/ 1998	Prédio da E.E Cel. Vieira		Av. Astolfo Dutra 303					X	BI	1999/ 2002		
Cataguases	D. 2561/1998	Prédio da E.E Guido Marlière		R. Tenente Luis Ribeiro 110					X	BI	1999/ 2002/ 2003		
Cataguases	D. 1435/1988	Prédio da E.E Manoel Inácio Peixoto	Colégio Cataguases - E.E Manoel Inácio Peixoto	Chácara da Granjaria					X	BI	1998/ 1999/ 2002/ 2003		
Cataguases	D. 1211/1986	Prédio de propriedade de espólio de Afonso Villas Bouçada	Chácara Dª. Catarina						X	BI	1998/ 1999/ 2002/ 2003		
Cataguases	D. 1434/1988	Prédio de propriedade do Circuito de Cinema Brasil Ltda*	Prédio do Cine-Teatro Edgar*	Pç. Rui Barbosa 174 - Centro					X	BI	1998/ 1999/ 2002		
Cataguases	D. 1433/1988	Prédio de propriedade do Sr. Octacílio Alves Ferreira	Prédio à R. Rabelo Horta nº 55	R. Rabelo Horta nº 55 - Centro					X	BI	1998/ 1999/ 2002/ 2003		
Cataguases	D. 1212/1986	Prédio situado à Praça Governador Valadares 189, 195 e 197	Prédio de propriedade da Companhia Brasileira de Alimentos – COBAL	Pç. Governador Valadares nº 189					X	BI	1998		
Cataguases		Santuário Diocesano de Sta. Rita de Cássia		Pç. Sta. Rita					X	BI	2003		
Cataguases	D. 2560/1998	Praça José Inácio Peixoto/ Monumento a José Inácio Peixoto		Vila Tereza					X	CP	1999		

MUNICÍPIO	HOMOLOGAÇÃO	DENOMINAÇÃO DO BEM TOMBADO	OUTRAS DENOMINAÇÕES DO BEM TOMBADO	ENDEREÇO DO BEM CULTURAL MATERIAL	CP (hectares)	NH (nº domicílios / unidades)	PROTEÇÃO F	PROTEÇÃO E	PROTEÇÃO M	CATEGORIA	EXERCÍCIO(S) DE APRESENTAÇÃO	EXERCÍCIO ACEITO COM RESSALVA	EXERCÍCIO ACEITO PARA EFEITO DE PONTUAÇÃO
Cataguases		Conj Histórico Arquit e Paisag. da Cidade de Cataguases [pavimentação das ruas e avenidas destacando-se: 1-Prédio do Colégio Cataguases (escultura "O Pensador" Painel de Pastilhas de Paulo Werneck) 2- Prédio da Residência de Francisco Inácio Peixoto; 3-Prédio da Residência A. O. Gomes (Painel de azulejos "Festa Nordestina" afresco "A lenda sobre o rapto das Sabinas"); 4- Prédio da Residência de Josélia Peixoto Medeiros; 5- Prédio da Residência de Néia Peixoto; 6- Prédio do Hotel Cataguases (escultura "Mulher"); 7-Prédio do Cine-Teatro Edgard; 8- Prédio do Edif. "A Nacional"; 9-Conj de prédios das Residências Operárias; 10-Monumento a José Inácio Peixoto (escultura "A família" painel de azulejos "As Fiandeiras"); 11- Ponte Metálica sobre o Rio Pomba; 12-Prédio da Fábrica Fiação e Tecelagem Cataguases; 13-Prédio da Estação Ferroviária de Cataguases; 14- Prédio do Museu da Eletricidade Cataguases/Leopoldina; 15- Prédio do Edif. do Antigo Grupo Escolar Cel. Vieira atual E.E Cel. Vieira; 16- Prédio do Educandário Dom Silvério (painel de Anísio Medeiros afresco da Capela "Genesis")					X			NH			
Catas Altas	D.266/2002	Capela do Sr. do Bonfim		Pç. do Bonfim s/nº - Pov. Morro d'Água Quente					X	BI	2003/ 2007/ 2008/ 2009/ 2010		2010
Catas Altas	D. 636/2006	Capela e Cemitério de Catas Altas		R. Felício Alves da Silva s/nº - B. Sol Nascente					X	BI	2007/ 2008/ 2009/ 2010		2010
Catas Altas	D. 406/2004	Capela Sagrado Coração de Jesus		Reserva ParTravessa do patrimônio natural do Caraça					X	BI	2005		2005
Catas Altas	D. 265/2002	Chafariz da Praça da Matriz	Chafariz de pedra	Pç. Monsenhor Mendes s/ nº					X	BI	2003		2003
Catas Altas	D. 267/2002	Ruínas de Moinhos e Caixas d'Água		Térmo urbano de propriedade da Companhia Vale do Rio Doce - Distrito Morro d'água Quente					X	BI	2003		2003
Catas Altas		Igreja Matriz de N. Sra. da Conceição (1939)		Pç. Monsenhor Mendes			X			BI			
Catas Altas	266/2022	Capela de Santa Quitéria		Praça Santa Quitéria, s/n, centro					X	BI	2024		2024
Catas Altas	264/2022	Igreja de Nossa Senhora Mae dos Homens		Estrada do Caraça, km 9, Catas Altas. Reserva Particular do Patrimônio Natural – Santuário do Caraça, RPPN do Caraça					X	BI	2024		2024
Catas Altas	D.995/2009	Imagem do Arcanjo Miguel	Imagem de São Miguel Arcanjo	Pç. Monsenhor Mendes - Ig. matriz de N. Sra. da Conceição					X	BM	2010		2010
Catas Altas	D. 268/2002	Conj Arquit e Paisag. da Ponte dos Perdões		Estrada vicinal do município a 1 Km da sede sobre o ribeirão Coqueiros na propriedade da família Alves Pereira	2,0000				X	CP	2003		2003
Catas Altas	D. 337/2003	Conj Arquit e Paisag. da R. São Miguel	Conj Arquit formado por muros de pedra seca escadas passeios em lajes de pedra de minério da R. São Miguel	Ladeira da R. São Miguel - Centro	0,3280				X	CP	2004/ 2008		2008
Catas Altas	D. 75/1998	Conj Arquit e Paisag. do Elevado de Pedras "Bicame" e seu entorno em Quebra Ossos		Povoado Morro d'Água Quente	0,0500				X	CP	1999 a 2001		2001
Catas Altas		Conj da Praça Monsenhor Mendes			< 2				X	CP	1999/ 2000		2000
Catas Altas	D. 269/2002	Gruta da Bocaina - RPPN - Santuário do Caraça		Terreno rural situado em serra de propriedade da Congregação Brasileira das Missões na reserva particular do patrimônio natural do Caraça	2,4000				X	CP	2003/ 2008		2008
Catas Altas	D.336/2003	Praça Raymundo Gonçalves Viegas	Conj Paisag. da Praça Raymundo Gonçalves Viegas - Antiga Praça São Miguel	Entre as Ruas São Miguel e Joaquim Loureiro - Centro	0,1300				X	CP	2004		2004
Catas Altas	D.270/2002	Sítio Arqueol. do Pico de Catas Altas	Sítio Arqueol. Abrigo de Catas Altas - APA Sul serra do Caraça (composto por um conj. de abrigos de pedras escavações e utensílios)		157,7300				X	CP	2003		2003
Catas Altas		Colégio do Caraça: Conj Arquit e Paisag. do Santuário e do (Ano: 1955)			11000,0000		X			CP			

MUNICÍPIO	HOMOLOGAÇÃO	DENOMINAÇÃO DO BEM TOMBADO	OUTRAS DENOMINAÇÕES DO BEM TOMBADO	ENDEREÇO DO BEM CULTURAL MATERIAL	CP (hectares)	NH (nº domicílios / unidades)	PROTEÇÃO OF	PROTEÇÃO OE	PROTEÇÃO M	CATEGORIA	EXERCÍCIO(S) DE APRESENTAÇÃO	EXERCÍCIO ACEITO COM RESSALVA	EXERCÍCIO ACEITO PARA EFEITO DE PONTUAÇÃO
Catas Altas	D. 76/1998	Conj Arquit e Paisag. do Povoado do Morro d' Água Quente (01 capela e 10 imóveis, muros e ruínas)	Conj Arquit e Paisag. do Povoado do Morro d' Água Quente (Capela Sr. do Bonfim, residências à R. Direita n°s: 224; 230; 312; 352; 463; 473; 568; residências à R. Bonfim n°s: 60 e 106; residência à R. do Lago n° 94; muros à R. Direita n° 41 e 49; muro à R. Sr. do Bonfim n° 468; muro à R. do Lago n° 10; n° 13; n°45; n°94 e n° 105; muro à R. do Beco n° 11; n° 57 e n° 306 ; ruínas do moinho e caixas d'água.			23			X	NH	1996 a 1999/ 2001		2001
Catas Altas	D.36/1997 e D. 75/ 1998	Núcleo Histórico da sede do município (de 20 a 2.000 unidades)	Decreto 36/ 1997 - Capela N.Sra do Rosário; Capela N. Sra do Carmo / Sta.Quitéria; Capela. Sr. do Bonfim; Conjunto da Praça Monsenhor Mendes (Sobrado da Pça Monsenhor Mendes n° 362; Praça Monsenhor mendes n°s 15; 31; 34; 59 e 96); R. São Miguel n° 50; Residências Rua Monsenhor Barros n°s 416 e 201; Resid. R. Outra Banda n° 173; Sede administrativa da Prefeitura à rua Monsenhor Mendes n° 136. Decreto 77/1998 - Conj Arquit na sede do município de Catas Altas composto de 03 (três) Capelas e 11 imóveis (Capela. N.Sra do Rosário; Capela N. Sra do Carmo / Sta.Quitéria; Capela. Sr. do Bonfim; Prédio da Prefeitura Mun. de Catas Altas - Pça Monsenhor Mendes 136; Residências à Pça Monsenhor Mendes n°s 362; 15; 31; 34; 59 e 96; Residências Rua Monsenhor Barros n°s 416 e 201; Resid. R. Outra Banda n° 173; Resid. R. São Miguel n° 50)	Compreende as Praças: Monsenhor Mendes, São Miguel e Sta. Quitéria: as Ruas Monsenhor Barros, R. N.Sra. do Rosário, R.Joaquim José Loureiro, R. José Tomé, R. São Benedito, R. Santo Onofre, R. Padre José Emilio Veiga, R. Sta. Efigênia, Beco da Maricota, Ladeira e entorno Sta. Quitéria, R. Outra Banda até o n° 330, Beco do Santíssimo até o seu córrego, R. São Bento Alexandre até o n° 54, R. São Miguel até o seu córrego, R. N.Sra. do Carmo até o n° 51, R. do Bonfim até o seu córrego, R. da Praia à sua direita esq. com R. Santo Onofre e à sua esquerda até o córrego, R. Juca Alves até o seu córrego, R. José Augusto de Souza até o n° 60, R. Augusto Franklin Pereira até o seu córrego, R. Melquiades Leandro Rodrigues até o n° 625, R. Sta. Quitéria até esq. com a ladeira de Sta. Quitéria. As seguintes Ruas até 50m de sua extensão sendo: R. Olinto Viegas, R. José Bernardo de Magalhães, R. Francisco Rodrigues e R.Maquiné.		20 a 2.000			X	NH	1996 a 1999/ 2000		2000
Catas Altas	D. 29399/1989	Acervo Arquit e Paisag. do Núcleo Urbano de Catas Altas							X	NH			
Catas Altas (Ver *Sta. Bárbara )		Serra do Caraça							X	CP			
Catas Altas da Noruega	D.006/2009	Capela de Santo Antônio		Largo Santo Antônio s/n°					X	BI	2010/ 2011/ 2013		2013
Catas Altas da Noruega	D.007/2009	Capela do Sr. do Bonfim	Capela do Sr. Bonfim; Capela do Bonfim	R. das Goiabeiras s/ n°					X	BI	2010/ 2011/ 2013		2013
Catas Altas da Noruega	D.008/2009	Capela N. Sra. do Livramento		R. N. Sra do Livramento s/n°					X	BI	2010/ 2011/ 2013		2013
Catas Altas da Noruega	D.009/2009	Casa da Banda		R. das Goiabeiras n° 102					X	BI	2010/ 2011/ 2013		2013
Catas Altas da Noruega	D.007/2007	Igreja Matriz de São Gonçalo do Amarante	Igreja Matriz de São Gonçalo	R. 29 de Julho s/n°					X	BI	2009		2009
Catas Altas da Noruega	D.001/2002	Museu e Arquivo Histórico de Catas Altas da Noruega - Memorial Padre Luiz Gonzaga Pinheiro		R. Direita n° 65					X	BI	2003		2003
Catas Altas da Noruega	D.002/2002	Acervo de bens móveis do Museu e Arquivo Histórico de Catas Altas da Noruega - Memorial Padre Luiz Gonzaga Pinheiro		R. Direita n° 65					X	BM	2003		2003
Catas Altas da Noruega	D.012/2009	Conj Arquit da Rua Lava-Pés	Conj Urbano do Lavapés	R. Lava-Pés	3,6000				X	CP	2010/ 2011/ 2012		2012
Catuti	D. 200/2020	Estação Ferroviária de Catuti	Prédio da Estação Ferroviária de Catuti	Pç. Presidente Vargas s/n°					X	BI	2022	2022	
Catuti	D.0051/2003	Estação Ferroviária bem como os bens inseridos no perímetro de tombamento, bem como os trilhos no entorno de 100m		Pç. Presidente Vargas s/n°					X	BI	2004/ 2006/ 2007		
Caxambu	D.896/2002	E.M Padre Corrêa de Almeida		R. Conselheiro Mayrink n° 279					X	BI	2003/ 2007		2007
Caxambu	D. 2394/2018	Prédio do Hotel Bragança	Hotel Bragança	Rua Antonio Miguel Arnaut, 34 - centro					X	BI	2021		
Caxambu	D. 1964 / 2014 retificado pelo D. 2103/2016	Museu de Caxambu	Museu Municipal de Caxambu; Prédio do Museu Municipal de Caxambu	R. José Carlos Levenhagem de Melo, 78 - Centro					X	BI	2017/2021/2022/2023/2024	2017/2024	
Caxambu	D.19513/1978	Igreja de Santa Isabel da Hungria e seus pertences							X	BI			
Caxambu	D.896/2002	Banco do Chico Cascateiro	Cadeira de Jardim – Banco do Chico Cascateiro	R. João Pinheiro n°65					X	BM	2003/ 2007		2007
Caxambu	D.896/2002	Estatueta do Conselheiro Mayrink		Pç. Cônego José Castilho Moreira s/n°					X	BM	2003/ 2007		2007
Caxambu	D.896/2002	Parque das Águas Lysandro Carneiro Guimarães	Conj Paisag. e Arquit do Parque das Águas "Lysandro Carneiro Guimarães"	R. João Carlos n°100 e av. Camilo Soares n° 186	21,0000				X	CP	2003/ 2007		2007
Caxambu		Conj Paisag. e Arquit do Parque das Águas							X	CP			

   				<b>DIRETORIA DE PROMOÇÃO - GERÊNCIA DE ARTICULAÇÃO COM MUNICÍPIOS</b> Relação de Bens protegidos por TOMBAMENTO, pela União, pelo Estado e pelos Municípios (apresentados ao ICMS- Patrimônio Cultural) - até o ano de 2022 / EXERCÍCIO 2024									
MUNICÍPIO	HOMOLOGAÇÃO	DENOMINAÇÃO DO BEM TOMBADO	OUTRAS DENOMINAÇÕES DO BEM TOMBADO	ENDEREÇO DO BEM CULTURAL MATERIAL	CP (hectares)	NH (nº domicílios / unidades)	PROTEÇÃO OF	PROTEÇÃO OE	PROTEÇÃO M	CATEGORIA	EXERCÍCIO(S) DE APRESENTAÇÃO	EXERCÍCIO ACEITO COM RESSALVA	EXERCÍCIO ACEITO PARA EFEITO DE PONTUAÇÃO
Caxambu	D. 2695/2020	Imóvel localizado na Avenida Camilo Soares, nº 722	Imóvel localizado na Avenida Camilo Soares, nº 722 (Secretaria de Arrecadação Fazendária)	Avenida Camilo Soares, nº 722					X	BI	2022		
Caxambu	D. 2675/2020	Prédio da Biblioteca Municipal Dr. Nagib Salomão Niman		Avenida Camilo Soares, 46					X	BI	2022/2023/2024	2022/2023	2024
Caxambu	D. 2676/2020	PRÉDIO DA ESTAÇÃO FERROVIÁRIA DE CAXAMBU	ESTAÇÃO FERROVIÁRIA	Praça Cônego José Castilho Moreira, s/nº					X	BI	2022/2023/2024	2023	2024
Cedro do Abaeté	D. 385/2005	Retábulo Franciscano suas Oito Imagens Sacras e a Imagem de São Sebastião	Retábulo Franciscano	Acervo da Igreja de Nossa Senhora do Rosário, Praça do Rosário, 20 - Centro					X	BM	2019/2020/2021		2021
Centralina	D.008/2008 D.014/2011	Estádio Municipal Virgílio Antônio dos Santos	Estádio Municipal Virgílio Antônio da Silva	Av. do Contorno s/nº					X	BI	2013/ 2014/ 2015		2015
Centralina	D.015/2011	Trompete Weril Rex IV da Banda Mun Guilhermina Fraga		R. Belchior de Faria nº 165					X	BM	2013/ 2014/ 2015		
Centralina	D.008/ 2008 D.013/ 2011	Conj Arquit e Urbanístico da sede da Prefeitura Municipal de Centralina e Praça Alceu Virgílio dos Santos		Pç. Alceu Virgílio dos Santos	0,2891				X	CP	2009/ 2013/ 2014		2014
Centralina	D.008/2008	Sítio Arqueológico Rezende		Fazenda Pajolão	> 2				X	CP	2009		
Chácara	D.1116/2008	Casa de Cultura		R. Cel. Onofre Augusto de Paula nº 544					X	BI	2010		2010
Chácara	D.1198/2009	Imagem de N. Sra. da Piedade		R. Francisco Tambury s/nº - Ig. Matriz de São Sebastião					X	BM	2011/ 2012		2012
Chácara	D.1186/2009	Praça Dona Iria		R. Francisco Tambury s/nº	0,1800				X	CP	2010/ 2011/ 2013		2013
Chapada do Norte	D.007/2004	Casa Comercial	Casa Comercial de Dª. Maria Inês; Armazém de Dª. Maria Inês	Pç. Badaró Júnior nº 05					X	BI	2005/ 2009		2009
Chapada do Norte	D.008/2004	Imóvel residencial e comercial à R. João Luiz Rodrigues Soares nº 45		R. João Luiz Rodrigues Soares nº 45					X	BI	2005		2005
Chapada do Norte	D.006/2007	Prefeitura Velha	Casarão da Proª. Corina Badaró	R. Manoel Bento Machado nº 216					X	BI	2009/ 2010		2010
Chapada do Norte		Capela de N. Sra. da Saúde							X	BI			
Chapada do Norte		Capela de N. Sra. do Rosário							X	BI			
Chapada do Norte		Capela do Sr. Bom Jesus da Lapa							X	BI			
Chapada do Norte		Igreja Matriz de Santa Cruz							X	BI			
Chapada do Norte	D.009/2006	Imagem de N. Sra. do Rosário		Largo do Rosário s/nº - Capela de N. Sra. do Rosário					X	BM	2007/ 2008/ 2012		2012
Chapada do Norte		Conj Paisag. da bacia do rio Jequitinhonha							X	CP *1			
Chapada Gaúcha	D. 058/2013	Prédio da Casa da Cultura de Serra das Araras "João Lopes Viana"		Pç. Santo Antônio s/nº					X	BI	2015/ 2016/2021		
Chapada Gaúcha	D.047/2011	Carro de Boi de Miguel Fragoso		Pça Santo Antônio - Casa da Cultura de Serra das Araras João Lopes Viana					X	BM	2013		2013
Chapada Gaúcha	D.058/2010	Imagem de Santo Agostinho		R. Santo Agostinho s/nº - Ig. de Santo Agostinho					X	BM	2012/ 2013		2013
Chapada Gaúcha	D.009/ 2002	Imagem do Santo Antônio	Imagem do Santo Antônio de Serra das Araras	R. São Francisco s/nº - Distrito de Serra das Araras - Ig. de Santo Antônio					X	BM	2003		2003
Chiador	D. 010/2003	Acervo Documental da Câmara Municipal de Chiador	Acervo Documental da Câmara Municipal de Chiador (7 livros sendo 3 livros contendo Registro das Atas das reuniões ordinárias e extraordinárias e 4 contendo Registro das Leis sancionadas pelos respectivos Prefeitos Municipais)						X	BI	2004		
Chiador	D. 09/2003	Conj de imóveis que constituem a Estação Ferroviária de Chiador (em ruínas)	Estação Ferroviária de Chiador (apesar do nome o perímetro envolve apenas o Prédio da estação e sua plataforma ao redor)	Estrada Chiador - Três Rios Km 05 - Distrito de "Chiador Estação"					X	BI	2004/ 2005		2005
Chiador	D. 10/2002	Imóvel denominado Prefeitura Municipal de Chiador	Prédio da Prefeitura Municipal	Pç. Antônio Joaquim da Costa nº 45					X	BI	2003		2003
Chiador	D. 11/2002	Acervo Documental do Cartório de Registro Civil e Pessoas Naturais	Acervo Documental - Cartório Registro Civil e Pessoas Naturais (22 livros manuscritos de Registros de Nascimento, 09 livros de Registros e Óbitos e 09 livros de Registros de Casamentos - 1888 à 2002)	R. Padre Carlos Dondero nº 32 - Pç. 15 de Novembro					X	BM	2003		2003
Cipotânea	D. 819 /2009 e D. 989/2015	Ponte de Ferro sobre o Rio Xopotó	"Ponte Ferroviária" sobre o Rio Xopotó	Trecho de ligação entre a R. Cel. Moreira e R. José Arantes Moreira - sobre o rio Xopotó - Centro					X	BI	2014/ 2017/ 2018/2020	2020	
Ciaraival	D. 13 /2006	Imagem de N. Sra. dos Anjos		Capela do Mosteiro					X	BM	2007		
Claro dos Poções	D.28/2022	Ponte do Rio São Lamberto		MG-679, KM 15, ao lado da ponte de Concreto, ligando a cidade de Claro dos Poções à BR-365, área rural					X	BI	2024	2024	
Cláudio	D. 016/1998	Estação Ferroviária de Cláudio (atual Museu Municipal Histórico Índia Gregório de Araújo)		Av. Igomer de Barros nº 363					X	BI	2000/ 2001		2001
Cláudio	D. 017/2000	Imóvel da Capela de São Miguel Arcanjo	Capela São Miguel	R. Curitiba no terreno do Antiga Cemitério Paroquial					X	BI	2001/ 2002		2002
Cláudio	D. 018/2000	Imóvel da E.E Quinto Alves Tolentino	E.E Quinto Alves Tolentino	R. Curitiba nº280 - Centro					X	BI	2001/ 2002		2002
Cláudio	D. 19/2000	Imóvel da E.M Cel. Joaquim da Silva Guimarães	E.M Cel. Joaquim da Silva Guimarães	Pç. Levi Victol de Freitas nº 56 - Centro					X	BI	2001/ 2002		2002
Cláudio	D. 09/2003	Prédio da E.E Inocência Amorim	E.E Inocência Amorim	R. Caxambu nº 81 - Centro					X	BI	2004/ 2009		2009
Cláudio	D. 014/2002	Prédio da Câmara Municipal de Claudio		Av. Presidente Tancredo Neves nº 170 - Centro					X	BI	2003		2003
Cláudio	D. 008/2004	Prédio da E.E Custódio Costa	E.E Custódio Costa	Pç. 13 de Junho s/nº - Distrito Monsenhor João Alexandre a cerca de 13 km de Claudio sentido Norte					X	BI	2005/ 2007		2007
Cláudio	D. 010/2005	Prédio da E.M Dr. Mateus Salomé de Oliveira	E.M Dr. Mateus Salomé de Oliveira	R. Santa Clara nº 273 - Rosário					X	BI	2006		2006







MUNICÍPIO	HOMOLOGAÇÃO	DENOMINAÇÃO DO BEM TOMBADO	OUTRAS DENOMINAÇÕES DO BEM TOMBADO	ENDEREÇO DO BEM CULTURAL MATERIAL	CP (hectares)	NH (nº domicílios / unidades)	PROTEÇÃO OF	PROTEÇÃO OE	PROTEÇÃO M	CATEGORIA	EXERCÍCIO(S) DE APRESENTAÇÃO	EXERCÍCIO ACEITO COM RESSALVA	EXERCÍCIO ACEITO PARA EFEITO DE PONTUAÇÃO
Cláudio	D. 019/1999	Prefeitura Municipal		R. Presidente Tancredo Neves nº 152					X	BI	2000/2001		2001
Cláudio	D. 016/2002	Órgão Musical	Órgão Musical (Harmônia)	Av. Igomer de Barros nº363 - B. Dona Lode - Museu Histórico e Artístico de Cláudio					X	BM	2003		2003
Cláudio	D. 016/2002	Vitrola manual	Vitrola manual datada de 1904 da marca Victoria V V 4 - 3, de Victor Talking Machine, USA, integrado ao acervo do Museu Histórico e Artístico de Cláudio	Av. Igomer de Barros nº 363 - B. Dona Lode - Museu Histórico e Artístico de Cláudio					X	BM	2003		2003
Cláudio	D. 015/2006	Cemitério Municipal Parque Vale dos Sonhos - Sítio Arqueológico		Av. Igomer de Barros s/nº - B. da Praia	21465.0000				X	CP	2007		2007
Cláudio	D. 015/2002	Jardim Monte Castelo		Pç. dos Ex-Comandantes s/nº - Centro	0.5300				X	CP	2003/2007		2007
Cláudio	D. 023/2003	Praça Levy Victoi de Freitas	O perímetro de tombamento exclui o Prédio do Automóvel Clube	Limites: R. Itapeçirica, R. Minas Gerais, R. Belo Horizonte, Av. Cel. Joaquim da Silva Guimarães e Pça. dos Ex-Combatentes - Centro	0,1400				X	CP	2005		2005
Coimbra	D.011/2006	Estação Ferroviária de Coimbra		R. Silvestre Alves Ladeira s/nº					X	BI	2007/2008		2008
Coimbra	D.011/2006	Prefeitura Municipal de Coimbra		R. Álvaro de Barros nº 401					X	BI	2007/2009		2009
Coimbra	D.011/2006	Órgão da Igreja Matriz de São Sebastião		Pç. Arthur Bernardes s/nº					X	BM	2009/2010		2010
Coimbra	D.011/2006	Vitrais da Igreja Matriz São Sebastião		Pç. Arthur Bernardes s/nº					X	BM	2009/2010		2010
Coimbra	D.011/2006	Conj Paisag. da Praça Artur Bernardes - Praça da Igreja		Pç. Arthur Bernardes - Praça da Igreja	< 2				X	CP	2007/2009		2009
Coluna	D. 065/2015	Casa de Cultura Mata Virgem	Sobrado da Casa de Cultura Mata Virgem	Comunidade rural de Córrego do Japão					X	BI	2015/2016		2016
Coluna	D.008/2009	Imagem de Santo Antônio		Pç. Herculano Torres s/nº - Ig. Matriz de Santo Antônio					X	BM	2010/2011		
Coluna		Conj Paisag. da bacia do rio Jequitinhonha						X		CP *1			
Comendador Gomes	D. 955/2019	Câmara Municipal de Comendador Gomes		Praça Américo Luiz de Freitas, 90 - centro					X	BI	2021/2022	2021	2022
Comendador Gomes	D. 633/2017	Igreja Matriz de São Sebastião		Pç. Manoel Bertoldo da Silva s/nº - Centro					X	BI	2018/2019		2019
Comendador Gomes	D. 731/2017	Imagem de São Sebastião		Salão Paroquial - Praça Manoel Bertoldo s/nº					X	BM	2019		2019
Comendador Gomes	D. 1.311/2021	Praça Manoel Bertoldo da Silva			<2				X	CP	2023		2023
Comercinho		Conj Paisag. da bacia do rio Jequitinhonha						X		CP *1			
Conceição da Aparecida	Emenda à Constituição nº 106, de 4/12/2020; Constituição Estadual de 1989 - ADCT art. 84-A	Lago de Fumas e Lago do Peixoto							X	CP *12			
Conceição da Barra de Minas	D. 4.636/2018	Casa de Cultura Antiga Residência Arécio Teixeira	Casa de Cultura	Estação de Congo Fino, Zona Rural					X	BI	2020/2021	2020	2021
Conceição da Barra de Minas	D. 4634/2018	Cemitério Municipal		Avenida Comendador José Morgado – Centro					X	BI	2020/2021	2020	2021
Conceição da Barra de Minas	D.2767/2004	Igreja de N. Sra. do Rosário, a edificação com todos os elementos artísticos e mobiliários além do adro gramado ao seu redor	Igreja de N. Sra. do Rosário	Pç. N. Sra. do Rosário s/nº					X	BI	2005, 2020/2021	2020	2021
Conceição da Barra de Minas	D.2766/2004	Igreja de Santo Antônio a edificação com todos os elementos artísticos mobiliário adro cercado encostas gramadas e praça anexa	Igreja de Santo Antônio	Pç. Santo Antônio s/nº					X	BI	2005/2020/2021	2020	2021
Conceição da Barra de Minas	D. 4.637/2018	Passo da Paixão de Cristo	Passo da Paixão à Praça Santo Antônio	Praça Santo Antônio, entre os números 27 e 33 – Centro					X	BI	2020/2021	2020	2021
Conceição da Barra de Minas	D.2768/2004	Passos da Paixão de Cristo	Conj de cinco edificações dos passos da paixão de Cristo	Pç. do Rosário, R. N. Sra. de Fátima, R. Padre Antônio, Av. N. Sra. da Conceição e Pç. Santo Antônio					X	BI	2005		
Conceição da Barra de Minas	D.2764/2004	Santuário de N. Sra. da Conceição, adro, relógio de sol, frades de pedra e todos os internos da edificação com elementos artísticos e mobiliários	Santuário de N. Sra. da Conceição	Pç. Cônego João Batista da Trindade s/nº - Largo da Matriz - Centro					X	BI	2005/2007		2007
Conceição da Barra de Minas	D.2765/2004	Conj de Imagem alfaias e documentos da Paróquia de N. Sra. da Conceição da Barra		Pç. Cônego João Batista Trindade s/nº - Paróquia de N. Sra. da Conceição					X	BM	2005		
Conceição da Barra de Minas	D.2769/2004	Conj de livros do Cartório de Reg. Civil - Arquivo Cartorial	Registro Civil das Pessoas Naturais - Arquivo Cartorial	Pç. Cônego João Batista da Trindade nº 60					X	BM	2005		
Conceição da Barra de Minas	D.2996/2006	Imagem de N. Sra. da Conceição		Pç. Cônego João Batista Trindade s/nº - Paróquia de N. Sra. da Conceição					X	BM	2007/2009		2009
Conceição da Barra de Minas	D.3095/2007	Conj Paisag. da Antiga Usina Hidrelétrica do Ribeirão do Canjica	Usina Hidrelétrica do Ribeirão do Canjica	Povoado do Canjica	1,7000				X	CP	2008/2009		2009
Conceição da Barra de Minas	D.4.635/2018	Conj Paisag. Praça de Cristo	Praça de Cristo	RUA Miguel Canaan e Praça Santa Rita de Cássia – Centro	0,3300				X	CP	2020/2021	2020	2021
Conceição das Alagoas	D. 108/2019	Prédio Público da Sede da Escola Municipal Carlos Luz		R. José Afonso de Sousa, 294 - Bairro Aziz Mansur					X	BI	2021/2022		2022
Conceição das Alagoas	D.101/2003	Casa de Cultura		R. Presidente Vargas nº 163 - Centro					X	BI	2005/2007		2007
Conceição das Alagoas	D. 116/2018	Casa de José Nunes da Silva (Zé Soquinho)	Casa de José Nunes da Silva	Rua Antônio Mendonça, 387 – Bairro Aziz Mansur					X	BI	2020/2021/2022	2020	2022
Conceição das Alagoas	D.061/2004	Casa de José Nunes da Silva		R. Antônio Mendonça nº 323					X	BI	2005		
Conceição das Alagoas	D. 118/2018	Escola Municipal Azália de Oliveira Naves	Escola Azália	Rua Manoel Nunes da Silva, 490 – Bairro Aziz Mansur					X	BI	2020/2021/2022	2020	2022
Conceição das Alagoas	D. 117/2018	Prédio Público Sede da Uaitec – Universidade Aberta e Integrada de Minas Gerais		Rua Olímpio Tristão, 340 – Bairro Centro					X	BI	2020/2021/2022	2020	2022
Conceição das Alagoas	D. 412/2021	Conjunto mobiliário do Antigo Fórum da Comarca 0172							X	BM	2023	2023	

MUNICÍPIO	HOMOLOGAÇÃO	DENOMINAÇÃO DO BEM TOMBADO	OUTRAS DENOMINAÇÕES DO BEM TOMBADO	ENDEREÇO DO BEM CULTURAL MATERIAL	CP (hectares)	NH (nº domicílios / unidades)	PROTEÇÃO F	PROTEÇÃO E	PROTEÇÃO M	CATEGORIA	EXERCÍCIO(S) DE APRESENTAÇÃO	EXERCÍCIO ACEITO COM RESSALVA	EXERCÍCIO ACEITO PARA EFEITO DE PONTUAÇÃO
Conceição de Ipanema	D.061/2010	Busto de Geraldo de Barros		Pç. N.Sra. da Conceição - em 2015 o laudo informa: Pça. Amaro de Oliveira - Centro					X	BI	2011/ 2012/ 2013		2013
Conceição de Ipanema	D.124/2010	Carro de Boi		Fazenda do Sr. Gottfrid Kaiser - Córrego do Funil					X	BM	2012/ 2013		2013
Conceição do Mato Dentro	Resolução 003/2004	Aeroporto Magalhães Pinto							X	BI	1998/ 1999/ 2000		
Conceição do Mato Dentro	Resolução 003/2004	Antigo Fórum / Cadeia Velha		R. Daniel de Carvalho nº 379					X	BI	1998/ 1999/ 2000		2000
Conceição do Mato Dentro	Resolução 003/2004	Capela de Santana		Largo de Santana s/nº					X	BI	1998/ 1999/ 2000		2000
Conceição do Mato Dentro	Resolução 003/2004	Capela de São Judas Tadeu		B. Barro Vermelho					X	BI	1998/ 1999/ 2000		2000
Conceição do Mato Dentro	Resolução 003/2004	Casa de Cultura		R. Daniel de Carvalho nº178					X	BI	1999/ 2000		2000
Conceição do Mato Dentro	Resolução 003/2004	Chafariz da Praça Dom Joaquim					X		X	BI	1998		
Conceição do Mato Dentro	Resolução 003/2004	Colina da Paz							X	BI	1998/ 1999/ 2000		
Conceição do Mato Dentro	Resolução 003/2004	Ginásio São Francisco							X	BI	1998/ 1999/ 2000		
Conceição do Mato Dentro	Resolução 003/2004	Igreja do Rosário							X	BI	1998		
Conceição do Mato Dentro	Resolução 003/2004	Igreja Matriz de N. Sra. da Conceição							X	BI	1998		
Conceição do Mato Dentro	Resolução 003/2004	Inscrições Rupestres do Passa Cinco							X	BI	1998		
Conceição do Mato Dentro		Pousada Bandeirantes		Pç. Ubaldina nº66					X	BI	1998/ 1999/ 2000		2000
Conceição do Mato Dentro	Resolução 003/2004	Prédio da E.E Daniel de Carvalho		Pç. Dom Joaquim s/nº					X	BI	1998/ 1999/ 2000		2000
Conceição do Mato Dentro	Resolução 003/2004	Prédio do Mercado Municipal		Pç. Dr. Jorge Safe nº 33 - Largo do Rosário					X	BI	1998/ 1999/ 2000		2000
Conceição do Mato Dentro	Resolução 003/ 2004	Prefeitura Municipal		R. Daniel de Carvalho nº 161					X	BI	1998/ 1999/ 2000		2000
Conceição do Mato Dentro	Resolução 003/2004	Residência da Família Guerra		R. Raul Soares nº 313 - Pç. Dom Joaquim					X	BI	1998/ 1999/ 2000		2000
Conceição do Mato Dentro	Resolução 003/2004	Residência da Família Lages		R. Daniel de Carvalho nº 104 - Pç. da Matriz					X	BI	1998/ 1999/ 2000		2000
Conceição do Mato Dentro	Resolução 003/2004	Residência da Família Levi Costa		R. Daniel de Carvalho nº 364					X	BI	1998/ 1999/ 2000		2000
Conceição do Mato Dentro	Resolução 003/2004	Residência da Família Rajão		R. Coletor Bento Silva nº 10					X	BI	1998/ 1999/ 2000		2000
Conceição do Mato Dentro		Santuário do Bom Jesus							X	BI	2000		
Conceição do Mato Dentro	Ata 171/2021 – Inscrição XXX/2021	Igreja de Nossa Senhora do Rosário	Capela Nossa Senhora do Rosário	Praça do Rosário, s/n – Bairro do Rosário					X	BI	2023	2023	
Conceição do Mato Dentro		Capela do Sr. dos Passos - Córregos						X		BI			
Conceição do Mato Dentro		Casa do teto pintado - Prédio à Praça Dom Joaquim					X			BI			
Conceição do Mato Dentro		Igreja de N. Sra. do Rosário					X			BI			
Conceição do Mato Dentro		Igreja de Santo Antônio		Santo Antônio do Norte				X		BI			
Conceição do Mato Dentro		Igreja Matriz de N. Sra. Aparecida		Córregos				X		BI			
Conceição do Mato Dentro		Igreja Matriz de São Francisco de Assis		Costa Sena				X		BI			
Conceição do Mato Dentro		Igreja Matriz de N. Sra. da Conceição					X			BI			
Conceição do Mato Dentro	LM 1690/2002	Conj de Coroas e Cetros - Rei e Rainha do Rosário e Divino	Quatro coroas e respectivos cetros integrantes do acervo da Igreja N.Sra do Rosário	Convento anexo ao Santuário do Bom Jesus do Matozinhos					X	BM	2003		2003
Conceição do Mato Dentro		Obras de Talha - Santuário de Bom Jesus de Matosinhos					X		X	BM	2000		
Conceição do Mato Dentro		Retábulos do Santuário de Bom Jesus de Matosinhos - dois retábulos, duas credências, imagem do Sr. Crucificado do Seminário do Bom Jesus do Matosinhos					X			BM			
Conceição do Mato Dentro	Resolução 003/2004	Áreas de Proteção dos Mananciais							X	CP	1998		
Conceição do Mato Dentro	Resolução 003/2004	Balneário (Ru) do Sossego							X	CP	1998		
Conceição do Mato Dentro	Resolução 003/2004	Balneário da Água Quente							X	CP	1998		
Conceição do Mato Dentro	Resolução 003/2004	Balneário da Piraquara							X	CP	1998		
Conceição do Mato Dentro	Resolução 003/2004	Balneário do Córrego do Baú							X	CP	1998		
Conceição do Mato Dentro	Resolução 003/2004	Balneário do Ginásio São Francisco							X	CP	1998		
Conceição do Mato Dentro	Resolução 003/2004	Balneário do Padre Elói							X	CP	1998		
Conceição do Mato Dentro	Resolução 003/2004	Balneário do Pocinho Azul							X	CP	1998		
Conceição do Mato Dentro	Resolução 003/2004	Balneário do Sumidouro							X	CP	1998		

MUNICÍPIO	HOMOLOGAÇÃO	DENOMINAÇÃO DO BEM TOMBADO	OUTRAS DENOMINAÇÕES DO BEM TOMBADO	ENDEREÇO DO BEM CULTURAL MATERIAL	CP (hectares)	NH (nº domicílios / unidades)	PROTEÇÃO F	PROTEÇÃO E	PROTEÇÃO M	CATEGORIA	EXERCÍCIO(S) DE APRESENTAÇÃO	EXERCÍCIO ACEITO COM RESSALVA	EXERCÍCIO ACEITO PARA EFEITO DE PONTUAÇÃO
Conceição do Mato Dentro	Resolução 003/2004	Cachoeira da Fumaça							X	CP	1998		
Conceição do Mato Dentro	Resolução 003/2004	Cachoeira da Mumbuca							X	CP	1998/ 1999/ 2000		
Conceição do Mato Dentro	Resolução 003/2004	Cachoeira do Cubas							X	CP	1998		
Conceição do Mato Dentro	Resolução 003/2004	Cachoeira do Ribeirão							X	CP	1998/ 1999/ 2000		
Conceição do Mato Dentro	Resolução 003/2004	Conj Arquit e Paisag. da Ex-Escola Normal São Joaquim inclusive seu forro pintado							X	CP	1998		
Conceição do Mato Dentro	Resolução 003/2004	Conj Arquit e Paisag. da Pousada Bandeirante							X	CP	1998		
Conceição do Mato Dentro	Resolução 003/2004	Conj Arquit e Paisag. do Ex-Ginásio São Francisco							X	CP	1998		
Conceição do Mato Dentro	Resolução 003/2004	Conj Arquit e Paisag. do Santuário do Bom Jesus do Matosinhos			6,2500				X	CP	1998		
Conceição do Mato Dentro		Conj Paisag. do Salão de Pedras	Sítio Arqueológico do Salão de Pedras compreendendo o Abrigo do Anjo, Abrigo de Pedra Polida e o Abrigo da Colina	Limites do Parque Municipal Salão de Pedras - Encosta do Campo Grande	235,0000				X	CP	1998/ 1999/ 2000/ 2008		2008
Conceição do Mato Dentro		Córrego do Baú							X	CP	1999/ 2000		
Conceição do Mato Dentro		Córrego do Cuiabá							X	CP	1999/ 2000		
Conceição do Mato Dentro		Córrego Padre Elói							X	CP	1999/ 2000		
Conceição do Mato Dentro		Gruta da Ponte do Cimento							X	CP	1998		
Conceição do Mato Dentro	Resolução 003/2004	Gruta do Cuiabá							X	CP	1998		
Conceição do Mato Dentro	Resolução 003/2004	Pico da Conceição							X	CP	1998/ 1999/ 2000		
Conceição do Mato Dentro		Piraquara							X	CP	1999/ 2000		
Conceição do Mato Dentro	Ata 180 de 2022 – Conselho Deliberativo	Praça Dom Joaquim		região central do município	0,0709				X	CP	2024		2024
Conceição do Mato Dentro	Ata 180 de 2022 – Conselho Deliberativo	Paisagem do Conjunto Paisagístico da Serra da Ferrugem		Serra da Ferrugem	442,0000				X	CP	2024	2024	
Conceição do Mato Dentro	Resolução 003/2004	Serra da Ferrugem							X	CP	1998/ 1999/ 2000		
Conceição do Mato Dentro	Lei Mun. 1728/2003	NH.de Santo Antônio do Norte		Distrito de Santo Antônio do Norte		86			X	NH	2004/ 2005		2005
Conceição do Mato Dentro	D.015/2004	NH.do Itacolomi		Distrito de Itacolomi					X	NH	2005		2005
Conceição do Mato Dentro	Ata 171/2021 – Inscrição XXXI/2021	Núcleo Histórico de Candeias;	Núcleo do Povoado de Candeias	Povoado de Candeias/Distrito de Itacolomi		22			X	NH	2023	2023	
Conceição do Mato Dentro		NH.de Córregos							X	NH			
Conceição do Pará	D. 03/2007	Imagem de N. Sra. da Conceição	Imagem de N. Sra. Imaculada Conceição do Santuário	Pç. Januário Valério nº 240 - Centro					X	BM	2009/ 2015/ 2016		
Conceição do Rio Verde	D. 733/2003	Bem cultural situado à Praça Cônego Candido Silva s/nº	Predio da E.M Cel. Gabriel Carneiro / E.M Cel. Gabriel Carneiro	Pç. Cônego Candido Silva - Conceição do Rio Verde					X	BI	2004		2004
Conceição do Rio Verde	D. 806/2005	Imagem de N. Sra. da Conceição	Antiga Imagem de N. Sra. da Conceição / Primeira Imagem de N. Sra. da Conceição	Pç. Cônego Candido Silva s/nº - Baicala de N. Sra. da Conceição					X	BM	2006		2006
Conceição do Rio Verde	D. 873/2006	Conj Paisag. do Parque das Águas Pedra do Imperador	Parque das Águas de Contendas - Pedra do Imperador	R. José da Costa Barros s/nº - Distrito de Água de Contendas	0,7700				X	CP	2007		2007
Conceição dos Ouros	D. 794/2007	Cine Ouros		Av. Cel. Domingos Rosa nº 45 - Centro					X	BI	2008/ 2009		2009
Conceição dos Ouros	D. 765/2006	Acervo dos achados Arqueológicos de artefatos indígenas		R. Capitão Francisco de Oliveira Costa nº10 - Centro / Museu Histórico Arqueol Cultural e ambiental do município de Conceição dos Ouros					X	BM	2007		2007
Conceição dos Ouros	D. 840/2009	Prainha dos Pilões		Acesso pela rodovia MG 173 no sentido Belo Horizonte - Conceição dos Ouros	2,5470				X	CP	2010/ 2011/ 2012		2012
Confins	D. 174/2003	Capela São José		R. São José s/nº - Centro					X	BI	2004/ 2006		2006
Confins	D. 174/2003	Cemitério de Bexiguentos	Cemitério de Bexiguentos com suas fachadas e todas as áreas internas dos terrenos contíguos pertencentes ao imóvel / Cemitério do Bixiguento	LMG 010 em Confins - R. Lindonor de Oliveira					X	BI	2004/ 2006		2006
Confins	D. 174/2003	Gruta Lapa Mortuária	Lapa Mortuária / Lagoa Vargem Bonita (Lagoa de Baixo e Lapa Mortuária)	R. Rui de Souza					X	BI	2004/2021	2021	
Confins	D. 416/2010	Imagem de Santo Antônio		R. Antônio José Gonçalves s/ nº. B. Tavares					X	BM	2011		
Congonhal	D.3091/2022	Monumento ao Cristo Redentor		Pç. Comendador Ferreira Matos					X	BI	2017/2024	2024	
Congonhal	D. 1848/2009	Conj Paisag. N. Sra. da Obediência	Santuário N. Sra. da Obediência constituído de Capela de São Sebastião, Capela de N. Sra. da Obediência, Barracão e sua área de entorno	Estrada de São domingos - B. rural de São Domingos	1,3900				X	CP	2010/ 2011/ 2013/ 2014/2024	2024	



MUNICÍPIO	HOMOLOGAÇÃO	DENOMINAÇÃO DO BEM TOMBADO	OUTRAS DENOMINAÇÕES DO BEM TOMBADO	ENDEREÇO DO BEM CULTURAL MATERIAL	CP (hectares)	NH (nº domicílios / unidades)	PROTEÇÃO F	PROTEÇÃO E	PROTEÇÃO M	CATEGORIA	EXERCÍCIO(S) DE APRESENTAÇÃO	EXERCÍCIO ACEITO COM RESSALVA	EXERCÍCIO ACEITO PARA EFEITO DE PONTUAÇÃO
Congonhas	6885/2019	Estação Ferroviária de Congonhas	Estação Ferroviária, Estação Ferroviária do Distrito Sede	Av. Governador Valadares, s/nº					X	BI	2021/2024	2021	2024
Congonhas	D. 3.374/2004	Capela de N. Sra. da Soledade		Lobo Leite					X	BI	2005		2005
Congonhas	D. 3.374/2004	Capela de N. Sra. da Soledade		Lobo Leite				X		BI			
Congonhas	D. 3.374/2004	Casarão à R. José Júlio nº163		R. José Júlio nº 163					X	BI	2005		2005
Congonhas	D. 3.343/2002	Centro histórico cultural "Romaria"		Alameda Cidade Matozinhos de Portugal nº 154					X	BI	2002		2002
Congonhas	D. 3.374/2004	Estação Ferroviária de Lobo Leite		Pç. Dr. Alvaro Lobo Leite s/nº					X	BI	2005		2005
Congonhas	D. 3.374/2004	Igreja de N. Sra. da Ajuda		Alto Maranhão					X	BI	2005		2005
Congonhas	D. 3.343/2002	Igreja do Rosário		Pç. do Rosário s/nº - B. do Rosário					X	BI	2004		2004
Congonhas	D. 3.374/2004	Igreja Matriz de N. Sra. da Conceição		Pç. Sete de Setembro s/nº					X	BI	2004		2004
Congonhas	D. 3.343/2002	Igreja São José de Congonhas	Igreja São José	R. Bom Jesus s/nº					X	BI	2003/ 2007/ 2010/ 2011/2021		
Congonhas	D. 3.343/2002	Imóvel do Santuário da Basílica do Sr. Bom Jesus de Matosinhos		Pç. da Basílica s/nº					X	BI	2003		2003
Congonhas	D. 3.343/2002	Museu da Imagem e da Memória		R. Bom Jesus nº 250					X	BI	2003/ 2007		2007
Congonhas	D. 3.343/2002	Igreja de N. Sra. da Ajuda		Alto Maranhão				X		BI			
Congonhas	D. 3.343/2002	Igreja Matriz de N. Sra. da Conceição		Pç. Sete de Setembro s/nº			X			BI			
Congonhas	D. 7.150/2021	Imóvel situado à rua Barão de Congonhas		Rua Barão de Congonhas, 73, bairro Matriz					X	BI	2024		2024
Congonhas	D. 3.374/2004	Sr. Morto - Basílica do Sr. Bom Jesus de Matozinhos		Basílica do Sr. Bom Jesus de Matozinhos - Pç. do Santuário s/nº					X	BM	2005		2005
Congonhas		Coleção de ex-votos pertencentes ao Santuário de Bom Jesus de Matozinhos - Coleção de 89 ex-votos pintados					X			BM			
Congonhas	D. 3.343/2002	Conj das Capelas dos Passos da Paixão		Pç. da Basílica sº	0,4200				X	CP	2003		2003
Congonhas		Conj escultórico dos Profetas		Adro do Santuário do Sr. Bom Jesus de Matozinhos	0,0200				X	CP	2003/ 2007		2007
Congonhas		Conj Arquít. Paisag. e Escultórico do Santuário de Bom Jesus de Matosinhos			< 2		X			CP			
Congonhas		Local denominado Romarias (Sede)						X		CP			
Congonhas	d. 7046/2020	Núcleo Histórico Urbano de Lobo Leite	Núcleo Histórico de Lobo Leite			40			X	NH	2022		2022
Congonhas	D. 5.222/2010	Conj Arquít e Urbanístico da Cidade de Congonhas				105			X	NH	1998/ 2009/ 2010 / 2012		2012
Congonhas		Conj Arquít e Urbanístico da Cidade de Congonhas					X			NH			
Congonhas do Norte	D.24325/1985	Igreja Matriz de Sant'Ana e sua Praça		R. da Matriz s/nº					X	BI	2002/ 2003		
Congonhas do Norte	D.006/2010	Sobrado Sr. Teté		R. Dr. Jorge Safe nº80					X	BI	2012/ 2013/ 2014/ 2015/ 2016		2016
Congonhas do Norte		Igreja Matriz de Sant'Ana						X		BI			
Congonhas do Norte	D.007/2006	Pedra de Mó		Comunidade rural de Luiz Francisco - Estrada Congonhas do Norte/Tapera - km3					X	BM	2008/ 2009		2009
Conquista	D.301/2003	Igreja Matriz de N. Sra. de Lourdes		Pç. Cel. Tancredo França s/nº					X	BI	2004/ 2006/ 2007		2007
Conquista	D. 2912/2019	Escola Estadual	"Grupão"; Escola Estadual do Distrito de Guaxima; Edificação Escola Estadual	Largo São José, s/nº - Distrito de Guaxima					X	BI	2021/2022	2021	2022
Conquista	D. 3582/2021	Estação Ferroviária de Conquista		Praça Renato Azeredo, n1, bairro centro					X	BI	2023/2024	2023/2024	
Conquista	D. 3895/2022	Palacete dos Marques		Praça Coronel Tancredo França, 54, centro					X	BI	2024	2024	
Conquista	D. 3894/2022	Escola Municipal Dr. Prado Lopes		Av. José Mendonça, 802, centro					X	BI	2024	2024	
Conquista	D.521/2005 D.302/2003	Acervo mobiliário da Prefeitura	Mobiliário Antiga da Prefeitura/ Mobiliário original da instalação da Prefeitura - Museu de Conquista	Pç. Cel. Tancredo França nº 81 - Prédio da Prefeitura Municipal de Conquista					X	BM	2004/ 2006		2006
Conquista	D.522/ 2005	Praça Tancredo França e o Conj Paisag. complementar à Praça	Conj da Praça Tancredo França	Pç. Tancredo França	< 2				X	CP	2006		2006
Conselheiro Lafaiete	D. 022/1999	Casa de Cultura Profª. Gabriela Mendonça	Casa de Cultura Gabriela Mendonça / Prédio da Casa de Cultura Gabriela Mendonça	R. Comendador Baêta Neves nº 68					X	BI	2000 a 2002		2002
Conselheiro Lafaiete	D. 022/1999	Casa do Artesanato João Salgado/ Solar dos Amaral	Prédio da Casa do Artesanato / Solar dos Amaral	Pç. Barão de Queluz nº 98					X	BI	2000/ 2001/ 2002		2002
Conselheiro Lafaiete	D. 022/2000	Chafariz da Praça Barão de Queluz		Pç. Barão de Queluz					X	BI	2000 a 2002		2002
Conselheiro Lafaiete	D. 022/2001	Coreto da Praça São Sebastião		Pç. São Sebastião					X	BI	2000		
Conselheiro Lafaiete	D. 022/1999	Coreto da Praça Tiradentes		Pç. Tiradentes					X	BI	2000		
Conselheiro Lafaiete	D. 022/2000	Fonte Luminosa da Praça Tiradentes		Pç. Tiradentes					X	BI	2000 a 2002		2002
Conselheiro Lafaiete	D. 025/2002	Igreja Matriz de Nossa Senhora da Conceição	Igreja Matriz de Nossa Senhora Imaculada Conceição	Praça Barão de Queluz nº 67 - Centro					X	BI	2020/2021	2020	2021
Conselheiro Lafaiete	D. 022/1997	Monumento à Índia Carijó		Pç. Tiradentes s/nº					X	BI	2000 a 2002		2002
Conselheiro Lafaiete	D. 022/1998	Monumento ao Conselheiro Lafayette		Pç. Barão de Queluz s/nº					X	BI	2000 a 2002		2002
Conselheiro Lafaiete	D. 022/1999	Monumento ao Cristo Redentor		Pç. do Cristo adjacente à Av. Rotariano Aarão Bank onde se localiza a Igreja da Sta. Efigênia nas instalações da TV Lafaiete					X	BI	2000 a 2002		2002
Conselheiro Lafaiete	D. 022/1997	Monumento ao Expedicionário		Pç. da Bandeira s/nº					X	BI	2000 a 2002		2002
Conselheiro Lafaiete	D. 022/1998	Monumento aos Trabalhadores		Pç. dos Trabalhadores s/nº - B. Areal					X	BI	2000 a 2002		2002
Conselheiro Lafaiete	D. 022/1999	Prédio da Biblioteca - Museu Antônio Perdigão - Arquivo da Cidade	Prédio da Biblioteca, Museu e Arquivo da Cidade; Prédio do Museu da Cidade; Museu Antônio Perdigão e Arquivo da Cidade	Praça Tiradentes nº 19 - Centro					X	BI	2000/ 2001/ 20002/ 2020, 2021	2020	2021
Conselheiro Lafaiete		Sede da Fazenda dos Macacos						X		BI			
Conselheiro Lafaiete	D. 095/2005	Solar Barão de Suassuí	Centro Cultural Solar Barão de Suassuí	Rua Barão do Suassuí nº 106, esquina de Rua Cefisa Viana - Centro					X	BI	2020, 2021	2020	2021

    				<b>DIRETORIA DE PROMOÇÃO - GERÊNCIA DE ARTICULAÇÃO COM MUNICÍPIOS</b> <b>Relação de Bens protegidos por Tombamento, pela União, pelo Estado e pelos Municípios (apresentados ao ICMS- Patrimônio Cultural)</b> <b>- até o ano de 2022 / EXERCÍCIO 2024</b>									
MUNICÍPIO	HOMOLOGAÇÃO	DENOMINAÇÃO DO BEM TOMBADO	OUTRAS DENOMINAÇÕES DO BEM TOMBADO	ENDEREÇO DO BEM CULTURAL MATERIAL	CP (hectares)	NH (nº domicílios / unidades)	PROTEÇÃO OF	PROTEÇÃO OE	PROTEÇÃO M	CATEGORIA	EXERCÍCIO(S) DE APRESENTAÇÃO	EXERCÍCIO ACEITO COM RESSALVA	EXERCÍCIO ACEITO PARA EFEITO DE PONTUAÇÃO
Conselheiro Lafaiete	D. 122/2021	Igreja de Nossa Senhora da Conceição da Passagem do Gagé							X	BI	2023	2023	
Conselheiro Lafaiete	D. 25/2002	Igreja de Santo Antônio		Largo Santo Antônio, 51, bairro Santo Antônio					X	BI	2023	2023	
Conselheiro Lafaiete	D. 100/2010	Locomotiva Orenstein & Koppel	Máquina locomotiva à vapor modelo Orenstein e Koppel AG 0.4.0 / Locomotiva à vapor conhecida como Maria Fumaça - modelo Orenstein e Koppel AG 0.4.0 nº de série 6561 prefixo 1002 - Data de fabricação Junho de 1913 - procedência da oficina Trajano de Medeiros e EF Central do Brasil.	Museu Ferroviário - R. Marechal Floriano Peixoto s/nº - Centro					X	BM	2011		2011
Conselheiro Lafaiete	D. 120/2021	Coroa de Nossa Senhora da Conceição		Rua Barão de Suassul, n106, centro					X	BM	2023	2023	
Conselheiro Lafaiete	D. 121/2021	Imagem de Nossa Senhora da Conceição		Rua Barão de Suassul, n106, centro					X	BM	2023	2023	
Conselheiro Lafaiete	D. 126/2021	Imagem de Nosso Senhor dos Passos		Praça Barão de Queluz, 27					X	BM	2023	2023	
Conselheiro Lafaiete	Decreto de BI apresentado no Processo: D. 170/2006	Fazenda do Paraopeba OU Conjunto Paisagístico da Fazenda do Paraopeba		Rodovia 383 próximo do quilômetro 12, à margem direita do Rio Paraopeba"; OU "na BR 132, entre o Km 12 e 13".	0,8000				X	CP	2020, 2021	2020	2021
Conselheiro Lafaiete		Sítio da Varginha do Lourenço							X	CP			
Conselheiro Pena	D.2.036/2015	Antigo Hotel Renascença		Pç. Antônio Amaro nº 849 - B. Estação Velha					X	BI	2017	2017	
Conselheiro Pena	D. 1359/2003	Estação de tratamento de água conhecida como Caixa d'Água	Estação de tratamento de água - Caixa d'água	Pç. José Ferreira de Queiroz s/nº - B. José Ferreira de Queiroz					X	BI	2004		2004
Conselheiro Pena	D. 1252/1999	Imóvel onde se localiza a Residência de Dª Miquelina Augusta Silva Youssef - R. Benedito Valadares nº 1493 - 1ª Prefeitura Municipal de Conselheiro Pena	Imóvel à R. Benedito Valadares nº 1493 - 1ª Prefeitura	R. Benedito Valadares nº 1493					X	BI	2000/ 2003		2000
Conselheiro Pena	D. 1736/1998 e D. 1328/2002	Pia Batismal	Pia Batismal do período do império	R. Esmeraldina Candida de Jesus nº 37 - Ig. católica do Distrito de Cuieté Velho (Capela de N.Sra.da Conceição)					X	BM	2003		2003
Conselheiro Pena	D. 1329/2002	Conj Paisag. e Arqueol da Serra da Onça	Conj Paisag. e Arqueol da Serra da Onça - pertencente ao Parque Estadual Sete Salões / IEF		2559,2500				X	CP	1998/ 2003		2003
Consolação	D. 570/2006	Igreja Matriz N. Sra. da Consolação		Pç. Alferes José Pinto de Oliveira s/nº - Centro					X	BI	2007		2007
Consolação	D. 545/2005	Imagem de N. Sra. da Consolação		Pç. Alferes José Pinto de Oliveira s/nº - Altar-mor da Igreja Matriz de N. Sra. da Consolação					X	BM	2006		2006
Contagem	D. 10.186/1999	Bens imóveis constituídos pelas quatro Chaminés e pelo Prédio Administrativo da Antiga CIA Portland Itaú SãoA.	Chaminés e Prédio Administrativo da Antiga Fábrica de Cimento Portland Itaú	Av. General David Sarnoff nº 920 - Cidade Industrial Juventino Dias					X	BI	2000/ 2001/ 2007/ 2008		2008
Contagem	D. 10.446/2000	Imóvel onde se localiza a Capela de Imaculada Conceição e Santa Edwiges		R. Desembargador Luciano Souza Lima nº 29 - B. Bela Vista					X	BI	2001/ 2007/ 2008		2008
Contagem	D. 11.323/2004	Imóvel onde se localiza a Capela de São Domingos de Gusmão e seu bem móvel - Imagem em madeira maciça de São Domingos de Gusmão	Capela de São Domingos de Gusmão	R. Retiro de Freiras nº 25 - B. Retiro das Esperanças					X	BI	2006/ 2007/ 2008/ 2009		2009
Contagem	D. 10.445/2000	Imóvel onde se localiza a Casa dos Cacos de louça		R. Inês Glansmann de Almeida nº 132 - B. Bernardo Monteiro					X	BI	1998/ 2001/ 2007/ 2008		2008
Contagem	D. 10.466/2000	Imóvel onde se localiza a Matriz de São Gonçalo e seus bens móveis - Imagem de Sta. Luzia, Sta. Helena, São Gonçalo, N. Sra.das Dores, Sr. Morto e Sr. dos Passos - e bem integrado - retábulo.	Igreja Matriz de São Gonçalo	R. Silvano Brandão s/nº - Centro					X	BI	2001/ 2008		2008
Contagem	D. 10.060/1998	Imóvel onde se localiza Casa da Cultura Nair Mendes Moreira		Pç. Vereador Josias Belém nº 01					X	BI	2000/ 2001/ 2008		2008
Contagem	D. 10.806/2001	Imóvel onde se localiza o Cine Teatro Mun. de Contagem		Pç. Silvano Brandão s/nº - Centro					X	BI	2003/ 2007/ 2008		2008
Contagem	D. 10.695/2000	Imóvel onde se localiza o Espaço Popular de Contagem		Confluência da R. Dr. Cassiano Nunes Moreira com R. Presidência Kennedy - Centro					X	BI	2002/ 2007/ 2008		2008
Contagem	D. 9.887/1998	Conj Centro Cultural Prefeito Francisco Firmo de Mattos Filho - Conj Arquít da R. Dr. Cassiano nº 102 (Rosa), 130 (Azul) e 140 (Amarela)	Conj Arquít da R. Dr. Cassiano nº 102, 130 e 140 - Casarões Localizaodos na sede	R. Dr. Cassiano nº 102 / 130 / 140					X	CP	1999/ 2000/ 2001/ 2007		2007
Contagem	Deliberação 001/2014	Conj Paisag. da Capela de Santo Antônio do Morro Redondo (1.062m²)		R. Alameda dos Coqueiros s/nº - Cond. San Remo - B. Tupã	0,1062 (2016 / 2,42(2018)				X	CP	2016/2018		2018
Contagem	D. 10.460/2000	Conj Paisagístico e Histórico da Fazenda Vista Alegre (31.774,33m²)	Fazenda Vista Alegre	B. Quintas Coloniais na Av. A	3,1774				X	CP	2000/ 2007/ 2008		2008
Contagem	D. 9.886/1998	Conj Paisag. e Histórico do Parque Municipal Gentil Diniz (24.000m²)	Parque Municipal Gentil Diniz	R. Maria do Carmo Diniz nº 141 - B. N. Sra. do Carmo	2,4000				X	CP	1998/ 1999/ 2000/ 2001/ 2007		2007
Contagem	D. 190/2005	Conj Urbano situado no Bairro Camilo Alves (Prédio do Antigo Seminário São José - atual Palácio do Registro / Prefeitura; Capela Sta. Helena; Centro de Esporte e Lazer Presidente Tancredo Neves)		Prédio Antigo Seminário São José (Pç. Presidente Tancredo Neves nº 200); Capela Sta. Helena (confluência das Ruas Frei Domingo Godyn e R. Formosa); Centro de Esporte e Lazer Presidente Tancredo Neves (quartelão entre as Ruas Domingos Diniz Moreira, Tenente Romualdo, Antônio José Costinha e Cel. Augusto Camargos)	5,6000				X	CP	2008/ 2016/ 2017/2018		2018

MUNICÍPIO	HOMOLOGAÇÃO	DENOMINAÇÃO DO BEM TOMBADO	OUTRAS DENOMINAÇÕES DO BEM TOMBADO	ENDEREÇO DO BEM CULTURAL MATERIAL	CP (hectares)	NH (nº domicílios / unidades)	PROTEÇÃO F	PROTEÇÃO E	PROTEÇÃO M	CATEGORIA	EXERCÍCIO(S) DE APRESENTAÇÃO	EXERCÍCIO ACEITO COM RESSALVA	EXERCÍCIO ACEITO PARA EFEITO DE PONTUAÇÃO
Contagem	Lei 2437/1992	Praça Presidente Tancredo Neves		B. Camilo Alves - entre as Ruas Domingos Diniz Moreira, Primavera, Augusto Camargos e R. do Costinha					X	CP	1998		
Coqueiral	D.847/2003	Alambique Rainha da Lavoura		Fazenda Vista Longa					X	BI	2004		2004
Coqueiral	D.848/2003	Casarão do Régis		Pç. Dom Pedro II nº 37					X	BI	2004/2005		
Coqueiral	D.846/2003	Clube Flemming Larsen		Pç. Sete de Setembro nº 61 - Centro					X	BI	2004		2004
Coqueiral	D.839/2003	Cruzeiro		Pç. Sete de Setembro - Centro					X	BI	2004		2004
Coqueiral	D.850/2003	Fazenda Sede do Esmeril							X	BI	2004		2004
Coqueiral	D.844/2003	Igreja de Frei Eustáquio		Pç. Rui Barbosa - Distrito de Frei Eustáquio					X	BI	2004		2004
Coqueiral	D.840/2003	Igreja Matriz do Divino Espírito Santo		Pç. Dom Pedro II s/nº - Centro					X	BI	2004		2004
Coqueiral	D.851/2003	Residência Joaquim Rossi de Figueiredo		Pç. Dom Pedro II nº 108 - Centro					X	BI	2004/2005		
Coqueiral	D.842/2003	Usina de Açúcar do Esmeril		Fazenda Esmeril					X	BI	2004		2004
Coqueiral	D.845/2003	Usina hidrelétrica de Frei Eustáquio		Fazenda Cachoeira de Baixo - Distrito de Frei Eustáquio					X	BI	2004		2004
Coqueiral	D.854/2003	Imagem Sr. Bom Jesus Crucificado - Igreja Matriz		Ig. Matriz do Divino Espírito Santo					X	BM	2004/2005		
Coqueiral	D.841/2003	Praça Dom Pedro II		Pç. Dom Pedro II - Centro	0.7530				X	CP	2004		2004
Coqueiral	D.843/2003	Praça Rui Barbosa		Distrito de Frei Eustáquio	0.4100				X	CP	2004		2004
Coqueiral	D.838/2003	Praça Sete de Setembro		Pç. Sete de Setembro	0.5900				X	CP	2004		2004
Coqueiral	Emenda à Constituição nº 106, de 4/12/2020; Constituição Estadual de 1989 - ADCT art. 84-A	Lago de Fumas e Lago do Peixoto								CP *12			
Coração de Jesus	D. 047/2018	Casarão - Sede da Fundação José Alves de Macedo	Casarão de Coração de Jesus; Casarão da Atual Fundação Cultural José Alves de Macedo	Praça Francisco Leal, 520 - Centro					X	BI	2020/2023	2023	
Coração de Jesus	D.015/1997	Cachoeira de São José		Fazenda São José - Distrito de São Joaquim					X	BI	1998		
Coração de Jesus	D.015/1997	Cachoeira do Rio Canabrava		B. Alto Bom Jesus					X	BI	1998		
Coração de Jesus	D.015/1997	Capelinha dos Lafetá		R. João Lafetá					X	BI	1998/ 2000/ 2003		
Coração de Jesus	D.015/1997	Casa Araújo	Atual cooperativa dos pequenos produtores	R. Cel. Francisco Ribeiro					X	BI	1998/ 2003		
Coração de Jesus	D.015/1997	Casa do Fubá		R. Gontijo Ribeiro					X	BI	1998/ 2003		
Coração de Jesus	D.015/1997	Casa térrea		Av. Diamantina nº 1168					X	BI	2003		
Coração de Jesus	D.015/1997	Casarão do Cel. Celeste Araújo	Atual loja dos Tecidos "Sapeca"	Travessa Ferreira Leal					X	BI	1998/ 2003		
Coração de Jesus	D.015/1997	Casarão do Mercado	Atual cooperativa de confecções	Pç. Ferreira Leal					X	BI	1998		
Coração de Jesus	D.015/1997	Casarão dos Batistas	Atual casa dos Rabelo da Conceição	R. Firmino Duarte					X	BI	1998/ 2003		
Coração de Jesus	D.015/1997	Casarão dos Souza	Atual Cartório do Segundo Ofício	Pç. Ferreira Leal s/nº					X	BI	1998/ 2003		
Coração de Jesus	D.015/1997	E.E Cel. Francisco Ribeiro	Primeira Escola	R. Cel. Francisco Ribeiro					X	BI	1998/ 2003		
Coração de Jesus	D.015/1997	Escola Normal	Primeira Escola Normal - Antiga E.E Benício Prates	Pç. Ferreira Leal					X	BI	1998		
Coração de Jesus	D.015/1997	Mercado Velho		Travessa do Mercado					X	BI	2000/ 2003		
Coração de Jesus	D.015/1997	Paço da Câmara Municipal							X	BI	1998		
Coração de Jesus	D.015/1997	Ponte do Esparra		São Joaquim - Fazenda de Antônio Gonçalves Ramos e Joaquim Mendes Paiva					X	BI	1998		
Coração de Jesus		Primeira Câmara Municipal		Pç. Ferreira Leal nº 748 - Centro					X	BI	2000/ 2003		
Coração de Jesus		Sobrado (antigo Casarão do Cel. Francisco Ribeiro)		Pç. Ferreira Leal s/nº - Centro					X	BI	2000/ 2003		
Coração de Jesus	D.015/1997	Gruta da Sabina		2 km a norte					X	CP	1998		
Coração de Jesus	D.015/1997	Gruta d'água ou Disco Voador		2 km a noroeste					X	CP	1998		
Coração de Jesus	D.015/1997	Gruta do Alvação		40 Km - Distrito de Alvação					X	CP	1998		
Coração de Jesus	D.015/1997	Gruta do Callongue							X	CP	1998		
Coração de Jesus	D.015/1997	Gruta do Espição		Localidade de Espição					X	CP	1998		
Coração de Jesus	D.015/1997	Gruta do Guará		2 km a noroeste					X	CP	1998		
Coração de Jesus	D.015/1997	Gruta do Riacho ou Chacrinha		Perímetro urbano					X	CP	1998		
Coração de Jesus	D.015/1997	Gruta do Sunitumba		2 km a norte					X	CP	1998		
Coração de Jesus	D.015/1997	Gruta do Tabua							X	CP	1998		
Coração de Jesus	D.015/1997	Gruta do Tapuia		30km - localidade de Sobradinho Distrito de Pontes dos Ciganos					X	CP	1998		
Coração de Jesus	D.015/1997	Gruta Horizonte		Fazenda Horizonte					X	CP	1998		
Coração de Jesus	D.015/1997	Gruta Madame Caçu		3km a oeste					X	CP	1998		
Coração de Jesus	D.015/1997	Lagoa Feia		Próximo à Fazenda do Sr. Lair de Almeida Santos - Distrito de São Geraldo do Norte					X	CP	1998		
Cordisburgo		Sede Museu Casa Guimarães Rosa							X	BI	1999/ 2001		
Cordisburgo	D.609/2005	Prefeitura e Câmara Municipal		R. São José nº 977					X	BI	2007		2007
Cordisburgo		Museu Casa Guimarães Rosa								BI			
Cordisburgo	D.635/2007	Arquivo documental de João Guimarães Rosa		R. Padre João nº 744 - Museu Casa Guimarães Rosa					X	BM	2008		2008
Cordisburgo	D.733/2010	Conj Urbanístico Ferroviário de Cordisburgo		Centro	3,0500				X	CP	2011/ 2012		2012
Corinto	D.530/2003	Estação Ferroviária e o Acervo Ferroviário de bens imóveis (prédios, instalações, vias em trilhos, terrenos e anexos), bem como a Máquina Locomotiva nº 526		Pátio da Estação					X	BI	2004/ 2011/ 2012		2012
Coromandel		Igreja Matriz de Santana							X	BI	1999/ 2001		

MUNICÍPIO	HOMOLOGAÇÃO	DENOMINAÇÃO DO BEM TOMBADO	OUTRAS DENOMINAÇÕES DO BEM TOMBADO	ENDEREÇO DO BEM CULTURAL MATERIAL	CP (hectares)	NH (nº domicílios / unidades)	PROTEÇÃO F	PROTEÇÃO E	PROTEÇÃO M	CATEGORIA	EXERCÍCIO(S) DE APRESENTAÇÃO	EXERCÍCIO ACEITO COM RESSALVA	EXERCÍCIO ACEITO PARA EFEITO DE PONTUAÇÃO
Coromandel	D.1804/2003	Sede da Prefeitura Municipal		R. Arthur Bernardes nº170					X	BI	2004		2004
Coromandel	D. 292/2022	Igreja Matriz de Santana		Praça Dom Eduardo, centro					X	BI	2024		2024
Coromandel	D.3012/2007	Acervo Abel Ferreira (17 itens)		R. Rio Branco nº 1000 - Casa de Cultura					X	BM	2004/2008		2008
Coromandel	D. 293/2022	Acervo Goiás		Rua Rio Branco, 100, centro					X	BM	2024		2024
Coromandel	D.3013/2007	Praça Dom Eduardo		Pç. Dom Eduardo s/nº	0,6500				X	CP	2008		2008
Coronel Fabriciano	D. 6.693 de 05/11/2018	Monumento aos Direitos Humanos		Praça Luis Ensch, em frente à sede da Prefeitura – Centro					X	?????	2020		
Coronel Fabriciano	D. 6.693 de 05/11/2018	Monumento denominado Terra Mãe	MonumentoTerra Mãe	Tervo que liga o centro do município ao Distrito de Senador Melo Vianna					X	?????	2020		
Coronel Fabriciano	D. 1034/1997	Capela e Clausura do Hospital Siderúrgica - seu prédio e respectivas áreas	Capela e Clausura do Hospital Siderúrgica - atual São Camilo / Capela N. Sra. Auxiliadora	R. Santo Helói nº 81 - Centro					X	BI	1998/ 2000/ 2001/ 2007		2007
Coronel Fabriciano	D. 5562/2016, revoga D. 1285/1999	Capela São José – Igreja de Cocais de Cima	Capela São José do Povoado de Cocais de Cima	R. João Martins Carneiro s/nº - Pov. de São José dos Cocais - Cocais de Cima					X	BI	2000/ 2001/ 2007/ 2009/ 2010/ 2015/ 2016/2019		2019
Coronel Fabriciano	D. 5561/2016, revoga D. 1.034/1997	Casa de Hóspedes (Fazendinha) do Instituto Católico de Minas Gerais - Câmara Municipal e respectiva área	Fazendinha (antiga casa de hóspedes da Câmara Municipal/ atual sede da reitoria UNILESTE); Casa de Hóspedes - Fazendinha - UNILESTE - Centro	Av. Presidência Tancredo de Almeida Neves nº 3.500 - B. Universitário					X	BI	1998/ 2000/ 2001/ 2007/ 2014/ 2015/ 2016/ 2017/2019/2023	2019	2023
Coronel Fabriciano	D. 1034/1997	Casa do Sr. Gilson Lana - Prédio e área		R. Dr. Querubino nº 409 - Centro					X	BI	1998		
Coronel Fabriciano	D.1034/1997	Fachada e área frontal do Colégio Angélica		R. Maria Matos nº 128 - Centro					X	BI	1998/ 2000/ 2001/ 2007		2007
Coronel Fabriciano	D. 6074/2017	Grupo Escolar Prof. Pedro Calmon	Fachada principal da E.E Prof. Pedro Calmon; Escola Estadual "Professor Pedro Calmon"	R. Dr. Querubino nº 378 - Centro					X	BI	2000/ 2001/ 2007/ 2009/ 2010/2019/ 2023	2019	2023
Coronel Fabriciano	D. 1285/1999	Igreja de N. Sra. da Vitória	Igreja de Cocais de Baixo, Capela N. Sra. das Vitórias e área de entorno	R. José Bonifácio de Almeida s/nº (Pov. de Sta. Vitória dos Cocais - Cocais de Baixo)					X	BI	2000/ 2001/ 2007/ 2010		2010
Coronel Fabriciano	D.1034/1997	Igreja Matriz de São Sebastião seus objetos e área		R. Dr. Querubino s/nº - Centro					X	BI	1998/ 2000/ 2001/ 2007		2007
Coronel Fabriciano	D.1034/1997	Museu do Instituto Católico de Minas Gerais - Câmara Municipal e todo o seu Acervo	Museu do Padre Joseph Marie de Man - Câmara Municipal	Av. Presidente Tancredo de Almeida Neves nº3500 - B. Caladinho					X	BI	1998/ 2000/ 2001/ 2007/ 2009/ 2010		2010
Coronel Fabriciano		Reitoria do UNILESTE							X	BI	2007/ 2009/ 2010		
Coronel Fabriciano	D.1034/1997	Salão Paroquial - seu prédio e área	Salão Paroquial São José	R. Dr. Querubino nº 343 esq. com R. Manoel Joaquim Pires					X	BI	1998/ 2000/ 2001/ 2007		2007
Coronel Fabriciano	D.1034/1997	Sobrado dos Pereiras - Prédio e respectivas áreas		R. Cel. Silvino Pereira nº 29 - Centro					X	BI	1998/ 2000/ 2001/ 2007		2007
Coronel Fabriciano	D.1034/1997	Teatro do Instituto Católico de Minas Gerais (Câmara Municipal) - Teatro Papa João Paulo II com seus equipamentos e área	Teatro João Paulo II - InsTravessa Católica de Minas Gerais - Câmara Municipal	Av. Presidente Tancredo de Almeida Neves nº 3500 - B. Caladinho					X	BI	1998/ 2000/ 2001/ 2007/ 2009/ 2010		2010
Coronel Fabriciano	D.6075/2017	Imagem de Nossa Senhora de Fátima da Escola Pedro Calmon		Escola Estadual Professor Pedro Calmon, Rua Querubino nº 378, Centro					X	BM	2019	2019	
Coronel Fabriciano	D.6076/2017	Monumento dos Tropeiros		Praça dos Tropeiros Antônio Bonifácio, Zona Rural					X	BM	2019/2021		
Coronel Fabriciano	D. 1034/1997	Carta de Nomeação do Cel. Fabriciano	Documento histórico de nomeação do Cel. Fabriciano	Av. Tancredo de Almeida Neves nº 1283 - propriedade de Darcy Franco					X	BM	2000/ 2001		
Coronel Fabriciano	1.285 /1999	Imagem de N. São do Carmo (do antigo Hospital N.Sra. do Carmo) - atual Hospital UNIMED		R. Ipanema nº 86 - Centro - Segundo laudo do exercício 2017, atualmente encontra-se no Museu Histórico Mun. José A. Barbosa - R. Moacir nº 429 - Centro					X	BM	2000/ 2001		2001
Coronel Fabriciano		Imagem N. Sra. do Carmo da Praça do Cruzeiro (transferida para a Igreja N. Sra. do Carmo no Morro do Carmo)							X	BM	2000/ 2001		2001
Coronel Fabriciano		Primeira Imagem de São Sebastião	Imagem de São Sebastião da primeira Igreja de Cel. Fabriciano	R. Moacir Birro nº 429 - Centro					X	BM	2000/ 2001		
Coronel Fabriciano		Quadro " O Batismo" - Ig. Matriz de São Sebastião (pintado por Carlos Oswald)		R. Dr. Querubino s/nº					X	BM	2000/ 2001		2001
Coronel Fabriciano	D. 1034/1997 alterado pelo D. 5.561/2016	Quadro "Último Trem"	Quadro "Último Trem" da artista Miriam D'Arc Franco	Pç. Louis Ensch nº 64 - Prédio da Câmara Municipal; Em 2016 transferido para o Museu da Cidade: R. Moacir Birro nº 429 - Centro					X	BM	1998/ 2000/ 2001/ 2016/ 2017/2018/ 2019 / 2021	2019	
Coronel Fabriciano	D. 1.285/1999	Quadro "Vista da Cidade" - Prédio da Câmara Municipal							X	BM	2000/ 2001		2001
Coronel Fabriciano	D.1034/1997	Via Sacra da Matriz de São Sebastião	14 Quadros da Via Sacra (pintados por Carlos Oswald) da Igreja Matriz de São Sebastião (14 quadros)	R. Dr. Querubino s/nº					X	BM	1998/ 2000/ 2001		2001
Coronel Fabriciano	D. 5.467/2016	Colégio Angélica e todo seu Conjunto Arquitetônico	Conj Arquit que compõe o Colégio Angélica	R. Maria Matos nº 128 - Centro	0,3493				X	CP	2018	2018	
Coronel Murta		Conj Paisag. da bacia do rio Jequitinhonha							X	CP*1			
Coronel Pacheco	D. 50/2013	Ponte Ferroviária da Fazenda Brogotó		Estrada de acesso à Fazenda Brogotó - adjacências do Barro São Cristóvão - Área rural					X	BI	2015/ 2016		
Coronel Pacheco	D. 713/2004	Telefone de Parede		Pç. Carlos Chagas s/nº - Prefeitura Mun.					X	BM	2005/ 2006/ 2011		2011
Coronel Pacheco	D.1076/2010	Praça Carlos Chagas			0,2600				X	CP	2012/ 2013		2013
Coronel Xavier Chaves	D.690/2000	Árvore Jequitibá		Localidade de Cuba próximo à Cava Amarela					X	BI	2001		
Coronel Xavier Chaves	D.930/2004	Capela de Santa Luzia		Povoado de Olhos d'água - Zona Rural					X	BI	2005		2005
Coronel Xavier Chaves	D.877/2003	Capela de São Caetano		Povoado de São Caetano					X	BI	2004		2004
Coronel Xavier Chaves	D.876/2003	Capela N. Sra. da Glória		Povodado de Invernada					X	BI	2004		2004






MUNICÍPIO	HOMOLOGAÇÃO	DENOMINAÇÃO DO BEM TOMBADO	OUTRAS DENOMINAÇÕES DO BEM TOMBADO	ENDEREÇO DO BEM CULTURAL MATERIAL	CP (hectares)	NH (nº domicílios / unidades)	PROTEÇÃO F	PROTEÇÃO E	PROTEÇÃO M	CATEGORIA	EXERCÍCIO(S) DE APRESENTAÇÃO	EXERCÍCIO ACEITO COM RESSALVA	EXERCÍCIO ACEITO PARA EFEITO DE PONTUAÇÃO
Coronel Xavier Chaves	D.938/2004	Capela N. Sra. de Fátima		R. Capitão Anselmo s/nº - Povoado do Planalto de Fátima - Zona Rural					X	BI	2005		2005
Coronel Xavier Chaves	D.685/2000	Conj de Cinco Passos da Paixão		1 - Largo Gonçalves Lara s/nº 2 - R. Dom Lara s/nº 3 - R. Presidente Tancredo Neves s/nº 4 - R. Joana Mendonça s/nº 5 - R. Cel. Militão s/nº					X	BI	2001		
Coronel Xavier Chaves	D.687/2000	Cruzeiro da comunidade de Cachoeira		Cel. Xavier Chaves - Comunidade de Cachoeira					X	BI	2001/ 2009/ 2010		2010
Coronel Xavier Chaves	D.687/2000	Cruzeiro do Bairro de N. Sra. de Fátima							X	BI	2006		
Coronel Xavier Chaves	D.686/2000	Cruzeiro do Distrito de São Caetano		Distrito de São Caetano					X	BI	2001		
Coronel Xavier Chaves	D.688/2000	Engenho Boa Vista		Estrada velha de Ritópolis - Boa Vista					X	BI	2001/ 2009/ 2010		2010
Coronel Xavier Chaves	D.684/2000	Igreja Matriz de N. Sra. da Conceição		Largo N. Sra. da Conceição					X	BI	2001		
Coronel Xavier Chaves	D.681/2000	Igreja N. Sra. do Rosário		Largo Gonçalves Lara s/nº					X	BI	2001		
Coronel Xavier Chaves	D.937/2004	Sala Acervo Cultural Geraldo Magela Rodrigues		R. Dom Lara nº12 - Centro Cultural Artes e Ofícios Ângelo Ferreira Assunção					X	BI	2005		
Coronel Xavier Chaves	D.683/2000	Conj de Imagem: São Sebastião, São Francisco Xavier, Sant'ana, Santo Antônio e N. Sra. do Rosário	Conj de Imagem da Igreja N. Sra. do Rosário	Largo Gonçalves Lara s/nº					X	BM	2001		
Coronel Xavier Chaves	D.689/2000	Conj de Livros do Cartório de Registro Civil	Conj de Livros de Registros vários do Cartório de Paz e Registro Civil (Livro de Notas: 45 volumes; Livros de Rg. de nascimentos: 17 volumes; Livro de Rg. de casamentos: 8 volumes; Livro C-auxiliar 1; Livro B - auxiliar 1; Livros de Rg. de óbitos: 6 livros de C1 a C6)	R. Padre Luiz André Gomes nº99					X	BM	2001		2001
Coronel Xavier Chaves	D.682/2000	Imagem de São José de Botas do Conj de Imagem da Igreja do Rosário		Largo Gonçalves Lara s/nº - Ig. do Rosário					X	BM	2001		
Coronel Xavier Chaves	D.936/2004	Estrada Real							X	CP	2005		
Coronel Xavier Chaves	D.878/2003	Trilha do Carteiro		Serra de São José	200,0000				X	CP	2004		2004
Coronel Xavier Chaves	D.879/2003	Núcleo Histórico compreendendo as Ruas Monsenhor Parreira, Presidente Tancredo Neves, Dona Joana Mendonça, Dom Lara, Cel. Militão, Padre Luiz André Gomes, Cônego Ottoni Carlos, a Praça Eduardo Chaves e os Largos Gonçalves Lara e N. Sra. da Conceição		Centro de Cel. Xavier Chaves					X	NH	2004		2004
Córrego do Bom Jesus	D.013/2007	Residência à R. Sebastião Faustino Sales n°128		R. Sebastião Faustino Sales nº128					X	BI	2008/ 2009		2009
Córrego do Bom Jesus	D. 524/2022	Igreja Matriz Santuário do Senhor Bom Jesus		Praça Miguel Chiaradia, 85, centro					X	BI	2024	2024	
Córrego do Bom Jesus	D.010/2007	Imagem do Sr. Bom Jesus		Pç. Miguel Chiaradia s/nº - Santuário do Sr. Bom Jesus					X	BM	2007/ 2008		2008
Córrego do Bom Jesus	D.009/2008	Praça Miguel Chiaradia			0,2045				X	CP	2009/ 2010		2010
Córrego Fundo	D. 3643/2018	Bíblia da Senhora Maria José Arantes	Bíblia da Família da Senhora Maria José Arantes	Rua dos Ypês, 331 – Bairro Floresta					X	BM	2020		
Córrego Fundo	D.985/2007	Sede da Sociedade de São Vicente de Paulo		Av. Afrânio Rodrigues - Comunidade do Córrego Fundo do Meio					X	BI	2008/ 2010		2010
Córrego Novo	D.003/2010	Imagem Sacra de Sta. Efigênia		Pç. Sta. Efigênia s/nº - Igreja Matriz de Sta. Efigênia					X	BM	2011		2011
Couto de Magalhães de Minas	D.-008/2003	Bem cultural situado na Fazenda Tijuçussu-	Casa térrea da Fazenda Tijuçussu no Povoado do Tijuçussu-	Povoado do Tijuçussu-					X	BI	2004		2004
Couto de Magalhães de Minas	D. 02/2002	Bem cultural situado na Av. Diamantina nº 1108		Av. Diamantina nº 1108					X	BI	2003		2003
Couto de Magalhães de Minas	D. 02/2002	Bem cultural situado na Av. Diamantina nº 1134	Casa térrea à Av. Diamantina nº 1134	Av. Diamantina nº 1134					X	BI	2003		2003
Couto de Magalhães de Minas	D. 02/2004	Bem cultural situado na Av. Diamantina nº 1168	Casa térrea à Av. Diamantina nº 1168	Av. Diamantina nº 1168					X	BI	2003		2003
Couto de Magalhães de Minas	D. 02/2003	Bem cultural situado na Av. Diamantina nº 1156	Casa térrea à Av. Diamantina nº 1156	Av. Diamantina nº 1156					X	BI	2003		2003
Couto de Magalhães de Minas	D. 012/2009	Moinho d'água no Povoado de Gangorras	Moinho d'água no Povoado de Gangorras	Povoado de Gangorras					X	BI	2010/ 2011/ 2013		2013
Couto de Magalhães de Minas		Capela de N. Sra. da Conceição							X	BI			
Couto de Magalhães de Minas		Igreja do Sr. Bom Jesus do Matozinhos							X	BI			
Couto de Magalhães de Minas	D. 008/2003	Acervo sacro da Capela de São Gonçalo	Acervo sacro da Capela de São Gonçalo no Povoado de Canjica	Povoado de São Gonçalo da Canjica					X	BM	2004		2004
Couto de Magalhães de Minas		Conj Arquit do Povoado das Canjicas - (21domicílios)	Conj Arquit de São Gonçalo das Canjicas	Distante 12 Km da Sede	0,7420				X	CP	2003		2003
Couto de Magalhães de Minas	D. 008/2003	Conj de Moinhos da Fazenda Felícia (4 moinhos)			3,0600				X	CP	2004		2004
Couto de Magalhães de Minas		Conj Paisag. da bacia do rio Jequitinhonha							X	CP *1			
Cristais	D. 104/2017	Imagem de N. Sra. da Ajuda Primitiva	Imagem Primitiva; Imagem de Nossa Senhora da Ajuda	Bem cultural da Igreja de Nossa Senhora da Ajuda na Praça Monsenhor Celso Pinheiro - Centro					X	BM	2019/2020	2019	2020
Cristais	D. 111/2018	Imagem de São Sebastião		Bem cultural da Igreja de Nossa Senhora da Ajuda na Praça Monsenhor Celso Pinheiro - Centro					X	BM	2020		2020
Cristais	D. 12/2003	Igreja Matriz de N. Sra. da Ajuda do Rio Grande de Cristais	Igreja Matriz de N. Sra. da Ajuda	Pç. Cônego Celso Pinheiro s/nº					X	BI	1998/ 2004		2004
Cristais	D. 12 /2005	Prédio da CACISA - Calimério Alves Costa Indústria S/A		R. José Costa nº 157 - Centro					X	BI	2006/ 2008		2008
Cristais	D. 27/2012	Imagem de N. Sra. da Ajuda		Pç. Monsenhor Celso Pinheiro - Ig. N. Sra. da Ajuda					X	BM	2014/ 2015		2015

MUNICÍPIO	HOMOLOGAÇÃO	DENOMINAÇÃO DO BEM TOMBADO	OUTRAS DENOMINAÇÕES DO BEM TOMBADO	ENDEREÇO DO BEM CULTURAL MATERIAL	CP (hectares)	NH (nº domicílios / unidades)	PROTEÇÃO F	PROTEÇÃO E	PROTEÇÃO M	CATEGORIA	EXERCÍCIO(S) DE APRESENTAÇÃO	EXERCÍCIO ACEITO COM RESSALVA	EXERCÍCIO ACEITO PARA EFEITO DE PONTUAÇÃO
Cristais	D. 07/2004	Imagem de N. Sra. do Rosário dos Negros		Capela de N. Sra. Do Rosário dos Negros - Av. Antônio Campos					X	BM	2005/ 2006/ 2007/ 2008		2008
Cristais	D. 097/2014	Imagem de N. Sra. das Dores		Pç. Monsenhor Celso Pinheiro - Centro - Ig. de N. Sra. da Ajuda					X	BM	2016/ 2017/2023/2024		2017/2024
Cristais	D. 097/2014	Imagem de N. Sr. dos Passos		Pç. Monsenhor Celso Pinheiro - Centro -Ig. de N. Sra. da Ajuda					X	BM	2016/ 2017		2017
Cristais	D.095/2019	Imagem de N. Sr. Morto		Pç. Monsenhor Celso Pinheiro - Centro -Ig. de N. Sra. da Ajuda					X	BM	2021/2023/2024		2024
Cristais	239/2021	Imagem de São Roque de Montpellier		Praça Monsenhor Celso Pinheiro					X	BM	2023/2024	2023	2024
Cristais	D 104/2022	Imagem Divino Espírito Santo		Praça Monsenhor Celso Pinheiro					X	BM	2023/2024	2023	2024
Cristais	D. 052/2013	Imagem de Santa Ifigênia		Ig. de Reinado N. Sra. do Rosário dos Homens Pretos - Área 2 - Capela do Reinado à R. Antônio Campos s/nº - Centro					X	BM	2015/ 2016/ 2017		2016
Cristais	D. 052/2013	Imagem de São Benedito		Ig. de N. Sra. do Rosário - R. Antônio Campos nº 391 B. São Vicente de Paulo					X	BM	2015/ 2016/ 2017		2016
Cristais	D. 27/2012	Imagem de São Bento Abade		Pç. Monsenhor Celso Pinheiro - Ig. N. Sra. da Ajuda					X	BM	2014/ 2015		2015
Cristais	D. 27/2012	Passinhos da Via Sacra (6 telas)		Pç. Monsenhor Celso Pinheiro - Ig. N. Sra. da Ajuda					X	BM	2014/ 2015		2015
Cristais	D. 232/2021	Praça Monsenhor Celso Pinheiro		Praça Monsenhor Celso Pinheiro, centro	????				X	CP(??)	2023/2024	2023/2024	
Cristais	D. 12/2005	Conj do Paço Municipal Joaquim Luiz da Costa Maia	Conj do Paço Municipal Joaquim Luiz da Costa Maia: prédios da Câmara Municipal, Prefeitura Municipal, Salão Palácio do Jubileu de Prata e Pça. Joaquim Luiz da Costa Maia entre Av. Joaquim Luiz da Costa Maia, R. Antenor Plo de Moraes, Av. José Luiz da Costa Maia e Travessa José Moreira Maia; Conj. Arquitetônico e Paisagístico do Paço Municipal		0,4796				X	CP	2006/ 2007/ 2008		2008
Cristais	Emenda à Constituição nº 106, de 4/12/2020; Constituição Estadual de 1989 - ADCT art. 84-A	Lago de Fumas e Lago do Peixoto						X		CP *12			
Cristália	D. 04/1999	Câmara Municipal / atual Posto da Polícia Militar e PETI		R. Antônio Borges nº 30 - Centro - Pç. da Matriz					X	BI	2000		2000
Cristália	D. 04/1999	Igreja Batista		Comunidade de Crolândia					X	BI	2000		2000
Cristália	D. 04/1999	Igreja Divino Espírito Santo de Vau		Estrada de ligação Cristália a Grão Mogol					X	BI	2000		2000
Cristália	D. 04/1999	Igreja Matriz de N. Sra. da Conceição		Pç. da Matriz					X	BI	2000		2000
Cristália	D. 15/2005	Imagem de N. Sra. da Conceição		Pç. da Matriz					X	BM	2006		2006
Cristália		Conj Paisag. da bacia do rio Jequitinhonha						X		CP *1			
Cristiano Ottoni	D. 41/2010	Antiga Farmácia - Residência Edna Souza Lima	Antiga Farmácia - Residência da Dona Edna Souza Lima	R. Manoel Domingos Baeta nº 43					X	BI	2012/ 2013		2013
Cristiano Ottoni	D. 02/2012	Capela N. Sra. da Guia		R. N. Sra. da Guia s/nº - Centro					X	BI	2013/ 2014/ 2015/ 2016		
Cristiano Ottoni	Lei 314 /1998	Estação Ferroviária de Cristiano Ottoni		R. Manoel Domingos Baeta s/nº - Centro					X	BI	2003/ 2004		2004
Cristiano Ottoni	D. 16/2009	Igreja de São Caetano		Distrito de São Caetano					X	BI	2010/ 2012		2012
Cristiano Ottoni	D. 41/2010	Residência da Casa da Assistência Social	Casa da Assistência Social	R. Manoel Domingos Baeta nº 179 - Centro					X	BI	2012/ 2013		2013
Cristiano Ottoni	D. 41/2010	Residência da Casa da Dona Mulata	Casa da Dona Mulata	R. Manoel Domingos Baeta nº 219					X	BI	2012/ 2013		2013
Cristiano Ottoni	D. 03/2012	Residência da Família da Sra Nelva		R. Antônio José da Costa nº 64 - Centro					X	BI	2013/ 2014/ 2016		2016
Cristiano Ottoni	D. 41/2010	Residência da Família Rezende		R. Manoel Domingos Baeta nº 157					X	BI	2012/ 2013		2013
Cristiano Ottoni	D. 12/2006	Imagem de São Caetano		Distrito de São Caetano - Ig. de São Caetano - Pç. Eliezer de Paula Vieira s/nº					X	BM	2007		2007
Cristiano Ottoni	D. 011/2008	Conj Urbanístico do eixo histórico		Compreende: Logradouro público, calçamentos, calçadas, equipamentos urbanos e edificações da R. Manoel Domingos Baeta e da Praça José Abraão, com proteção (tombamento) específica para 11 edificações	1,8200	11 unidades			X	CP	2009/ 2010		2010
Cristiano Ottoni	D. 15/2009	NH.de São Caetano		NH.de São Caetano - compreende os logradouros públicos calçamentos calçadas Equip.s urbanos e edificações da via Princ. de acesso da Pç. Eliezer de Paula Vieira da R. Major Olympio José da Cunha e da R. Manoel Joaquim com proteção (tombamento) específica para dez edificações		32			X	NH	2010/ 2012		2012
Cristina	D. 725/2004	Busto e Cripta Dr. Silvestre Dias Ferraz Júnior		Pç. Santo Antônio					X	BI	2005		2005
Cristina	D. 804/2005	Fonte do Chafariz	Monumento do Chafariz	Pç. do Chafariz					X	BI	2006		2006
Cristina	D. 726 /2004	Monumento do Leão		Pç. Santo Antônio					X	BI	2005		2005
Cristina	D. 727/2004	Monumento Fonte do Peixinho	Fonte do Peixinho / Monumento do Peixinho	Pç. Santo Antônio					X	BI	2005		2005
Cristina	D. 514/2000	Museu do Trem e a Locomotiva a vapor nº 423		Pç. José Araújo Barros s/nº					X	BI	2001		2001

MUNICÍPIO	HOMOLOGAÇÃO	DENOMINAÇÃO DO BEM TOMBADO	OUTRAS DENOMINAÇÕES DO BEM TOMBADO	ENDEREÇO DO BEM CULTURAL MATERIAL	CP (hectares)	NH (nº domicílios / unidades)	PROTEÇÃO OF	PROTEÇÃO OE	PROTEÇÃO M	CATEGORIA	EXERCÍCIO(S) DE APRESENTAÇÃO	EXERCÍCIO ACEITO COM RESSALVA	EXERCÍCIO ACEITO PARA EFEITO DE PONTUAÇÃO
Cristina	D. 803/2005	Túmulo do Conselheiro do Império Joaquim Delfino Ribeiro da Luz		Cemitério Municipal					X	BI	2006		2006
Cristina	D. 902/2006	Livro de anotações "O sertão da Pedra Branca" de Luiz Barcellos de Toledo		Pç. José Araújo Barros nº01 - Museu do Trem					X	BM	2007		2007
Cristina	D. 516/2000	Quadro feito pelo artista João Honorato Ferreira que retrata a visita da Princesa Isabel e seu esposo - Conde D'Eu à Cristina em 1868	Quadro de João Honorato que retrata a visita da Princesa Isabel à Cristina em 1869	Pç. Santo Antônio nº 28 - Prédio da Prédio da Prefeitura Municipal					X	BM	2001		2001
Cristina	D. 1.789/2021	Escultura do Brasão de Cristina		Rua Coronel Barbosa, 40, centro					X	BM	2023		2023
Cristina	D. 1709/2020	Conjunto Arquitetônico Recanto de Santo Antônio	Conjunto Arquitetônico Recanto Santo Antônio; Conjunto Arquitetônico do Recanto Santo Antônio	Conjunto Arquitetônico Recanto Santo Antônio; Conjunto Arquitetônico do Recanto Santo Antônio	0,0472				X	CP	2022		2022
Cristina	D. 594/2002	Malha urbana da cidade	Malha urbana de Cristina (logradouros públicos pavimentados com paralelepípedos graníticos)	Composta pelas atuais Ruas (Marechal Deodoro da Fonseca, R. Branco, Vila Scarpa, R. Gabriel Rezende Ferraz, R. Olegário Maciel entorno do terminal rodoviário, R. Dr. José Resende Ferraz, R. Cel. Barbosa, R. Visconde do Rio Branco, Av. Presidente Getúlio Vargas, R. Cel. Batista Pinto, R. D. Tonica, R. José Joaquim de Carvalho, R. Aureliano Ribeiro, R. Dr. Ibrahim Pinto da Fonseca, Pç. Francisco da Silva Gorgulho, R. João de Azevedo, R. João Pessoa, R. do Fórum (entre o Prédio do Fórum e a Matriz do Divino Espírito Santo), Largo da Matriz, R. Carneiro de Rezende, Pç. do Chafariz, R. Governador Valadares, R. Aires de Azevedo, R. Ana Ribeiro Pereira, R. Conselheiro Joaquim Delfino Ribeiro da Luz, R. Cel. Silvestre Ferraz, Travessa Silvestre Ferraz, R. Ana Umberlina, Pç. Dona Maria Aires, R. Alzira Ferraz, R. Comendador João Carneiro, R. Dr. José Junqueira, R. Fauto Ferraz, R. Cel. Albertino Ferraz, R. João Fonseca.	7,8823				X	CP	2003/ 2004		2004
Crucilândia	D. 74-A/2020	Casa de História e Cultura João Crente	Casa de História e Cultura João Crente – Joao Gonçalves Pereira	Av. Ernesto Antunes Cunha, 92 - centro					X	BI	2022/2023	2023	
Crucilândia	D. 06/2007; ratificado pelo D. 26/2016	Cruzeiro Antigo	Antigo Cruzeiro; Santa Cruz	Terreno municipal situado na frente do Cemitério Municipal na Vila Vicetina					X	BM	2008/2018		2018
Crucilândia	D. 042/2018	Conjunto Natural e Paisagístico da Cachoeira dos Machados	Cachoeira dos Machados	Zona Rural – região centro-sul do município – acesso pela estrada que leva à Comunidade de Machados	2,069				X	CP	2020/2021/2022	2020	2022
Cruzília	D. 1.508/2014	Cine Vitória	Prédio do Cine Vitória	Pç. Capitão Maciel nº 87 - Centro					X	BI	2016/ 2017		2017
Cruzília	D. 510/2003	Edifício da Agência dos Correios e Telégrafos	Prédio do Correio	Pç. Monsenhor João Cândia dos Reis Meireles nº 130 - Centro					X	BI	2004		2004
Cruzília	D. 1651/2015	Salão Nobre do Complexo Humano da Ventania		Av. Carlos Mori s/nº - B. N. Sra. da Conceição					X	BI	2017		2017
Cruzília	D. 507/2003	Liteira da Fazenda Traituba	Liteira de propriedade da Sra. Alice Aguiar Junqueira	Fazenda Traituba - estrada Cruzília / Carrancas - Km 30 - Zona Rural					X	BM	2004		2004
Cruzília	D. 505 /2003	Bem cultural situado à Praça Capitão Maciel (< 2 ha)	Praça Capitão Maciel		0,4400				X	CP	2004		2004
Cuparaque	D. 04/2006	Imagem de Santa Luzia		Pç. Adolfo Scherrer nº 45 - Distrito de Aldeia (Casa Paroquial)					X	BM	2007		2007
Curvelo	D. 979/2001 e Deliberação 01/2001	Antiga Estação Ferroviária de Curvelo	Prédio da Antiga Estação Ferroviária de Curvelo	Pç. Mauá					X	BI	2002		2002
Curvelo	D. 1701/ 2009	Antiga Estação Ferroviária localizada em Mascarenhas	Estação Ferroviária de Mascarenhas	R. Pascoal Correia de Mello s/nº Distrito de Mascarenhas					X	BI	2013		2013
Curvelo	D. 1075/2002	Antigo Matadouro Municipal	Antigo Matadouro Municipal	R. Santo Antônio da Estrada s/nº - Centro					X	BI	2003/ 2008		2008
Curvelo	D. 1.087/2003	Capela N. Sra. do Livramento	Igreja N. Sra. do livramento e cruzeiro de madeira	Pç. Padre Joaquim José da Silveira nº 10 - Distrito de Tomás Gonzaga					X	BI	2004		2004
Curvelo	D. 1702/ 2009	Chaminé da antiga fábrica de óleo		Av. Antônio Olinto nº 1060 - Centro					X	BI	2013		2013
Curvelo	D. 1074/ 2002	Coreto	Coreto situado na Praça Tiradentes	Pç. Tiradentes s/nº - Centro					X	BI	2003/ 2008		2008
Curvelo	D. 1266/ 2005	Curvelo Clube	Prédio do "Curvelo Clube"	Pç. Benedito Valadares nº235 - Centro					X	BI	2007		2007
Curvelo	D. 1073/2002	E.M Dr. Viriato Diniz Mascarenhas	Prédio da E.M Dr. Viriato Diniz Mascarenhas	Pç. Cesário Alvim nº271 - Centro					X	BI	2003/ 2008		2008
Curvelo	D. 1756/2009	Fachada frontal do prédio da Casa Luciano		Pç. Tiradentes nº507 - B. Centro					X	BI	2013		2013
Curvelo	D. 1.069/2002	Prédio 1 do Conj Urbano da Praça Central do Brasil (antiga Praça da Estação)		Av. Integração nº 50 - Centro					X	BI	2003/ 2008		2008
Curvelo	D. 1.070/2002	Prédio 2 da Praça Central do Brasil		Av. Integração nº 141 - Centro					X	BI	2003/ 2008		2008
Curvelo	D. 1.071/2002	Prédio 3 do Conj Urbano da Praça Central do Brasil		Av. Integração nº 100 - Centro					X	BI	2003/ 2008		2008
Curvelo	D. 1072/2002	Prédio 4 do Conj Urbano da Praça Central do Brasil		Av. Integração nº 135 - Centro					X	BI	2003/2008		2008
Curvelo	D. 1406/2006	Prédio da E.M Maria Amália		Av. Sarobá nº 268 - B. Maria Amália					X	BI	2013		2013
Curvelo	D. 1812/ 2009	Salão do Cine Teatro Virgínia (auditório e sala de projeção)	Salão do Cine Teatro Virgínia	Av. Dom Pedro II nº 118 - Centro					X	BI	2013		2013
Curvelo	D.1.143 / 2003	Sobrado situado à av. Dom Pedro II nº 651 - antigo Liceu Mineiro	Imóvel situado à Av. D. Pedro II nº 651 - centro; Lyceu Mineiro	Av. Dom Pedro II nº 651					X	BI	2005		2005

MUNICÍPIO	HOMOLOGAÇÃO	DENOMINAÇÃO DO BEM TOMBADO	OUTRAS DENOMINAÇÕES DO BEM TOMBADO	ENDEREÇO DO BEM CULTURAL MATERIAL	CP (hectares)	NH (nº domicílios / unidades)	PROTEÇÃO F	PROTEÇÃO E	PROTEÇÃO M	CATEGORIA	EXERCÍCIO(S) DE APRESENTAÇÃO	EXERCÍCIO ACEITO COM RESSALVA	EXERCÍCIO ACEITO PARA EFEITO DE PONTUAÇÃO
Curvelo	D. 1.407/2006	Busto do Sr. Othon Bezerra de Mello	Busto do Sr. Othon Bezerra de Mello	Hall da entrada da E.M Maria Amélia - Av. Sarobá nº 268 - B. Maria Amélia					X	BM	2009		2009
Curvelo	D. 1.405/2006	Escultura de Bronze localizada no Km 424 da BR 040 - em frente ao posto Trevão	Escultura do Monumento dedicado ao JK; Monumento em homenagem a Juscelino Kubitschek	Km 424 da BR 040 - em frente ao posto Trevão					X	BM	2008/ 2009		2009
Curvelo	D. 1408/2006	Quadros com as fotos de Othon Bezerra de Mello e sua esposa Maria Amélia - Fundadores do antigo Grupo Escolar Maria Amália	Dois Quadros com as Fotos do fundadores da E.M Maria Amália Sr. Othon Bezerra de Mello e a sua esposa Sra. Maria Amália	Av. Sarobá nº 268 - B. Maria Amália - Localizado no hall de entrada do prédio da E.M Maria Amália					X	BM	2011/ 2012		2012
Curvelo	D. 1293/2005	Lapa dos Mosquitos	Gruta Lapa dos Mosquitos	Localizada em terras do espólio de Bernardo Mascarenhas atualmente propriedade de Bema Engenharia Comércio e Indústria Agropastoril Ltda localizada nas coordenadas 18°37'40" S - 44°24'41" W.	149,7000				X	CP	2007		2007
Curvelo	D. 1184/2004	Portal de Entrada do Parque de Exposição Getúlio Vargas - Pavilhão 1 – Rômulo Joviano e Pavilhão 2 – José Amaral e a Praça Evaristo de Paula	Portal de Entrada e os galpões "Rômulo Joviano" e "José Amaral" do Parque de Exposição Getúlio Vargas	Pç. Evaristo Soares de Paula s/nº - B. Tibira (Quarteario delimitado pelas vias: R. Saulo Filho, Av. Gentil de Matos, Av. Bias Fortes e R. Marechal Hermes)	1,0000				X	CP	2006/ 2007/ 2008		2008
Curvelo	D. 1265/2005	Praça Benedito Vieira Reis	Praça Benedito Vieira Reis (antiga Praça Maria Amália)	Av. Sarobá s/nº - B. Maria Amália	0,5600				X	CP	2007/ 2008		2008
Curvelo	D. 4.008/2021	Gruta de Quatro Bocas		Zona Rural de Saco Novo	15,7000				X	CP	2023		2023
Curvelo	D. 3881/2019	Núcleo Histórico do Distrito de Tomás Gonzaga		Zona Rural – 50km do distrito sede		20			X	NH	2021/2022	2021	2022
Datas	D. 237/2005	Capela de N. Sra. da Conceição também conhecida como Capela de Santa Cruz ou simplesmente Capelinha	Capela de N. Sra. da Conceição	Pç. N. Sra. da Conceição - Sede					X	BI	2006/ 2007/ 2008		2008
Datas	D. 237/2005	Imagem de N. Sra. da Conceição	Imagem em madeira policromada de N. Sra. da Conceição	Pç. N. Sra. da Conceição - Capela de N. Sra. da Conceição					X	BM	2006/ 2007		2007
Datas		Conj Paisag. da bacia do rio Jequitinhonha						X		CP *1			
Delfim Moreira	Ata 20/02/2019	Casa da Colombo	Casa Colombo	Rua Manoel Vieira Cortez, 102 - centro					X	BI	2022		2022
Delfim Moreira		Antiga Fábrica Cica		Rua Presidente Tancredo Neves nº 260 - Centro					X	BI	2019/2020	2019	2020
Delfim Moreira		Capela do Cemitério Municipal		Rua Prof. Gustavo Sinfóni Moreira nº 02 - Centro					X	BI	2019/2020	2019	2020
Delfim Moreira		Casarão de Dona Marina	Mansão dos Alves	Praça Getúlio Vargas, nº 98 - Centro					X	BI	2019/2020	2019	2020
Delfim Moreira	D. 3285/2008	Edifício da Antiga Estação Ferroviária de Delfim Moreira	Antiga Estação Ferroviária	R. Paulino Faria s/nº - B. Mantiqueira					X	BI	2009		2009
Delfim Moreira	D. 4.402/2022	Fábrica Colombo		Rua Paulino Faria, 592, distrito sede					X	BI	2023/2024	2023/2024	
Delfim Moreira	D. 3224/2007	Imagem de N. Sra. da Soledade	Imagem de N. Sra. da Soledade; N. Sra. da Soledade	Pç. Getúlio Vargas s/nº - Centro, Pertencente ao acervo da Ig. Matriz de Delfim Moreira					X	BM	2008		2008
Delfim Moreira	D. 3486/2011	Conj Paisag. dos Pontilhões Ferroviários de Delfim Moreira/MG conformado pelos Pontilhões Ferroviários da Vila Teresinha, da Vargem, do Sengó, do Barreirinho e do Biguá.	Conj Paisag. dos Pontilhões Ferroviários de Delfim Moreira/MG - conformado pelos Pontilhões Ferroviários do Biguá (0,114ha), Barreirinho (0,118ha), do Sengó (0,075 ha), da Vila Sta.Teresinha (0,05ha) e da Vargem (0,074ha).	Situados na Zona Urbana e na Zona Rural do município (Distrito Sede, Distrito de Barreirinho, Distrito de Biguá e Sistrto de Sengó)	0,4310				X	CP	2013/ 2015		2015
Delfinópolis	D. 23/2009	Praça Manoel Leite Lemos - também conhecida como Praça da Matriz	Conj Paisag. da Praça Manoel Leite Lemos	Centro	1,5894				X	CP	2010		2010
Delfinópolis	Emenda à Constituição nº 106, de 4/12/2020; Constituição Estadual de 1989 - ADCT art. 84-A	Lago de Furnas e Lago do Peixoto						X		CP *12			
Descoberto	D. 04/2003	Túmulo de Sebastião Teixeira Lopes Lima	Túmulo do Sr. Sebastião Teixeira Lopes Lima "Caboclo Teixeira"	R. José Roberto Oliveira					X	BI	2004		2004
Descoberto	D. 003/2003	Busto de Sebastião Teixeira Lopes Lima - "Caboclo Teixeira"	Busto do Sr. Teixeira Lopes Lima - Caboclo Teixeira	Pç. Sebastião Lopes Teixeira Lima					X	BM	2004/ 2005		2005
Desterro de Entre Rios	D. 12/2007	Casa do Chico da Gabriela	Casa Chico da Gabriela	R. Teófilo Andrade nº 281 - Centro					X	BI	2008/ 2017/ 2018/2021 2022/2023	2022	2023
Desterro de Entre Rios	D. 423/2022	Praça Aarão Lima	Praça da Matriz	?????	0,3500				X	CP	2024		2024
Desterro de Entre Rios	D. 12/2006	Imagem de N. Sra. do Desterro		Pç. Aarão de Lima s/nº - Centro - Ig. Matriz de N. Sra. do Desterro					X	BM	2007		2007
Desterro do Melo	D. 23/2005	Matriz de N. Sra. do Desterro		Pç. Carlos Jaime s/nº					X	BI	2006/ 2008/ 2009		2009
Desterro do Melo	D. 02/2007	Imagem do Divino Espírito Santo		Pç. Carlos Jaime s/nº - Matriz de N. Sra. do Desterro					X	BM	2008		2008
Desterro do Melo	D. 67/2011	Conj Paisag. do Parque Xopotó	Conj Paisag. do Parque Xopotó	Av. Silvério Augusto de Melo s/nº - Centro	1,6800				X	CP	2013/ 2014		2014
Diamantina	D. 342/2018	Cemitério dos Escravos	Cemitério dos Escravos de Quartel do Indaiá	Comunidade de Quartel de Indaiá, Povoado de Quartel de Indaiá, Distrito de São João da Chapada					X	BI	2020/2021	2020	2021
Diamantina	D. 046/2004	Asilo do Pão de Santo Antônio	Pia União do Pão de Santo Antônio	Pç. Prof. José Augusto Neves nº 171 – B. Rio Grande					X	BI	2005/ 2006/ 2016/ 2017		2017



   				<b>DIRETORIA DE PROMOÇÃO - GERÊNCIA DE ARTICULAÇÃO COM MUNICÍPIOS</b> Relação de Bens protegidos por TOMBAMENTO, pela União, pelo Estado e pelos Municípios (apresentados ao ICMS- Patrimônio Cultural) - até o ano de 2022 / EXERCÍCIO 2024									
MUNICÍPIO	HOMOLOGAÇÃO	DENOMINAÇÃO DO BEM TOMBADO	OUTRAS DENOMINAÇÕES DO BEM TOMBADO	ENDEREÇO DO BEM CULTURAL MATERIAL	CP (hectares)	NH (nº domicílios / unidades)	PROTEÇÃO F	PROTEÇÃO E	PROTEÇÃO M	CATEGORIA	EXERCÍCIO(S) DE APRESENTAÇÃO	EXERCÍCIO ACEITO COM RESSALVA	EXERCÍCIO ACEITO PARA EFEITO DE PONTUAÇÃO
Diamantina	D. 025/2003	Capela de Sta. Rita	Capela de Sta. Rita de Sopa / Capela de Sta. Rita situada na localidade de Sopa	R. Antonina Pironga s/nº - Distrito de Sopa					X	BI	2004/ 2010/ 2012		2012
Diamantina	D. 505/2011	Capela Sagrado Coração de Jesus também conhecida como Capela de Macacos		Comunidade de Macacos - Distrito São João da Chapada					X	BI	2013/ 2015/ 2016/ 2017		2017
Diamantina	D. 044/2004	Clube Social da Praça de Esportes	Clube Social; Clube Social da Praça de Esportes de Diamantina; Parque Urbano da Praça de Esportes; Parque Urbano	Área situada entre as Ruas Barão do Rio Branco, Francisco Sá e São Francisco					X	BI	2006/ 2008/ 2010/ 2016/ 2017		2017
Diamantina	D. 029/2005	Estação Ferroviária de Conselheiro Mata	Prédio da Estação Ferroviária	R. Vicente de Paula Medeiros nº 552 - Conselheiro Mata					X	BI	2010/ 2013/ 2014/ 2015/ 2016/ 2017		2017
Diamantina		Fachada volume e jardins do Prédio do Seminário Provincial do Sagrado Coração de Jesus	Prédio do Seminário Provincial do Sagrado Coração de Jesus	Pç. Coração de Jesus nº 15					X	BI	2005/ 2016		
Diamantina		Casa à Praça Juscelino Kubitschek – Edifício do Fórum					X			BI			
Diamantina		Casa à R. Francisco Sá nº 50 - atual R. da Quitanda - Biblioteca Antônio Torres		R. Francisco Sá nº 50			X			BI			
Diamantina		Casa à R. Lalau Pires nº 266 - Casa de Chica da Silva		R. Lalau Pires nº 266			X			BI			
Diamantina		Casa do Forro Pintado à R. Tiradentes nº 36 - atual R. Direita		R. Tiradentes nº 36			X			BI			
Diamantina		Casa do Mercado					X			BI			
Diamantina		Edifício do Mercado à R. Gaicuí		R. Gaicuí			X			BI			
Diamantina		Igreja de N. Sra. do Carmo					X			BI			
Diamantina		Igreja de São Francisco de Assis					X			BI			
Diamantina		Igreja do Sr. do Bonfim					X			BI			
Diamantina		Igreja Matriz de Santana					X			BI			
Diamantina		Igreja N. Sra. das Mercês					X			BI			
Diamantina		Igreja N. Sra. do Amparo					X			BI			
Diamantina		Igreja N. Sra. do Rosário					X			BI			
Diamantina		Museu do Diamante - Casa do Inconfidente Padre Rolim					X			BI			
Diamantina	D. 435/2020	Bem Cultural exposto na Escola Estadual Professora Julia Kubitschek	Pintura a óleo sobre tela, sem título, datada de 1954 e assinada pelo artista plástico Di Cavalcanti	Rua Jogo da Bola, 120 – centro (Escola Estadual Professora Julia Kubitschek)					X	BM	2022/2023	2022	2023
Diamantina	D. 601/2013 que revogou o D. 024/2003	Imagem de Sant'Ana Mestreira	Imagem de Sant'Ana da Igreja de N. Sra. das Mercês	Ig. de N. Sra. das Mercês situada no Distrito de Mendanha					X	BM	2004/ 2007/ 2008/ 2013/ 2014/ 2015/ 2016/ 2017		2017
Diamantina	????	Quadro de JK	Quadro retrato do ex-presidente da República, Juscelino Kubitschek	Pertence ao acervo do museu Casa de Juscelino Kubitschek					X	BM	2023	2023	
Diamantina	D. 23/2003	Cachoeira de Sta. Polônia		Situada no Córrego Palmital em Medanha					X	CP	2004		
Diamantina	D. 043/2004	Cemitério dos Escravos		R. João Ferreira da Silva s/nº - Distrito Mendanha	0,0636				X	CP	2005/ 2006/ 2010/ 2013/ 2014/ 2015/ 2016		2016
Diamantina		Conj Paisag. da Serra dos Cristais						X		CP			
Diamantina		Conj Paisag. da bacia do rio Jequitinhonha						X		CP*1			
Diamantina		Conj Arquit e Paisag. da Cidade de Diamantina					X			NH			
Diamantina		Conj Arquit e Paisag. de Biribiri						X		NH			
Diogo de Vasconcelos	D. 08/2006	Prédio da Antiga Sede da Sociedade Musical Gomes Freire		R. Prof. Fontoura s/nº - (entre os nºs 05 e 63)					X	BI	2007		2007
Diogo de Vasconcelos	D. 44/2021	Capelinha dos Passos		Rua Professor Fontoura, s/n, centro					X	BI	2023		2023
Diogo de Vasconcelos	D. 43/2021	Casarão à Praça Coronel Vicente Ferreira, 20		Praça Coronel Vicente Ferreira, 20					X	BI	2023		2023
Diogo de Vasconcelos	D. 42/2021	Casarão à Praça Coronel Vicente Ferreira,93		Praça Coronel Vicente Ferreira, 93					X	BI	2023		2023
Diogo de Vasconcelos	D. 41/2021	Casarão à rua Padre Cupertino, 128		rua Padre Cupertino, 128					X	BI	2023		2023
Diogo de Vasconcelos	D. 104/2022	Fazenda das Laranjeiras		Zona Rural					X	BI	2024		2024
Diogo de Vasconcelos	D. 09/2006	Acervo das partituras e instrumentos Antigos da Sociedade Musical Gomes Freire		Situado na propriedade particular do Sr. Cor. Jesus de Oliveria - R. Padre Cupertino nº 130 - Centro / Laudo recente informa: Pç. Cel. Vicente Ferreira nº93 (partituras) e R. Padre Arlindo Vieira nº03 (Instrumentos)					X	BM	2007		2007
Diogo de Vasconcelos	D. 10/2006	Conj Paisag. da Pedreira e Moinho do Córrego São Domingos		Encontro das Ruas Prof. Fontoura, Tiradentes e Padre Anchieta	0,0800				X	CP	2007		2007
Dionísio	D. 165/2020	Capela Santo Antônio		Rua Santo Antônio, centro					X	BI	2023	2023	
Divinésia	D. 139/ 2016	Conj Paisag. da Praça Nelson Tafari	Praça Padre Nelson Tafari	Pç. Padre Nelson Tafari s/nº - Centro	0,7200				X	CP	2018/2019		2019
Divinésia	D. 171/2006	Igreja Matriz do Divino Espírito Santo		Pç. Padre Nelson Tafari s/nº - Centro					X	BI	2007/ 2008/ 2009		2009
Divinésia	D. 172/2006	Imagem de madeira do Divino Espírito Santo	Imagem do Divino Espírito Santo	Situada na Pç. Padre Nelson Tafari s/nº - Centro - Ig. Matriz do Divino Espírito Santo					X	BM	2007/ 2008/ 2009		2009
Divinésia	D. 215/2007	Cachoeira de Divinésia e seu entorno (18.107 39m²)		Rodovia MG 124 próxima à E.M Orosimbo Moreira	1,8107				X	CP	2008		
Divino	D. 159/2014	Livro de Ata de Fundamento do Município de Divino		R. Marinho Carlos de Souza nº 5 - Prédio da Prefeitura					X	BM	2016		2016
Divino	D. 01/2006	Conj Paisag. Pedra Santa		Comunidade do Arataca e Morro Redondo	55,0000				X	CP	2007		2007
Divino das Laranjeiras	D. 01/2010	Edificação que abrigou a primeira Escola de Divino das Laranjeiras		R. Aniceto nº 60					X	BI	2011		
Divinolândia de Minas	D. 07/2010	Casula pertencente ao Monsenhor Domingos Januário Sant'anna	Casula que pertenceu ao Monsenhor Domingos Januário Sant'anna	Matriz de N. Sra. da Glória - Sede					X	BM	2011/2020/2021	2020	2021
Divinolândia de Minas	D. 06/2004	Igreja do Divino		Pç. José de Souza Madeira - Centro					X	BI	2005		2005
Divinolândia de Minas	D. 06/2010	Morro do Cruzeiro (12.000 m²)		R. do Cruzeiro s/nº	1,2000				X	CP	2011/ 2012		2012

MUNICÍPIO	HOMOLOGAÇÃO	DENOMINAÇÃO DO BEM TOMBADO	OUTRAS DENOMINAÇÕES DO BEM TOMBADO	ENDEREÇO DO BEM CULTURAL MATERIAL	CP (hectares)	NH (nº domicílios / unidades)	PROTEÇÃO F	PROTEÇÃO E	PROTEÇÃO M	CATEGORIA	EXERCÍCIO(S) DE APRESENTAÇÃO	EXERCÍCIO ACEITO COM RESSALVA	EXERCÍCIO ACEITO PARA EFEITO DE PONTUAÇÃO
Divinópolis	Lei 3899/1995 D. 2573/1995 D. 7569/2007	Centro Redentor	Centro Redentor Racionalismo Cristão / Prédio do Centro Redentor	R. Minas Gerais nº 798					X	BI		1998	
Divinópolis	D. 13500/2019	Estação Ferroviária de Ermida	Estação de Amadeu Lacerda	Comunidade rural de Amadeu Lacerda – Linha Belo Horizonte - Garças, km 706, 594					X	BI		2023	2023
Divinópolis	D. 13418/2019	Estação Ferroviária de Santo Antônio dos Campos		Linha Belo Horizonte - Garças, km 731, 114 - distrito de Santo Antônio dos Campos					X	BI		2023	2023
Divinópolis	Lei 2457/1988 D. 7569/2007	Estação Ferroviária de Divinópolis	Prédio da Estação Ferroviária S/A - RFFSA	Pç. Pedro H. Gontijo					X	BI		1996 a 1999/ 2001	
Divinópolis	Lei 2.456/1988 D. 7.569/2007	Sobrado da Praça Dom Cristiano conhecido por "Casarão"	Sobrado conhecido como "Casarão"	Pç. Dom Cristiano nº 328					X	BI		1998/ 2008/ 2009/ 2010	2010
Divinópolis	Lei 2460/1988 D. 7.569/2007	Usina Gravatá		Às margens do Rio Itapecirica entre a Av. JK, Vereda, Waldemar Rausch e Pça. da Abadia - B. Sta. Clara					X	BI		1998/ 2008/ 2009/ 2010/ 2011	2011
Divinópolis	Lei 2.458/1988 D. 7569/2007	Usina Hidrelétrica		Próximo à Praça Candidés, R. Antônio Florentino e ponte Padre Liberio Moreira (conhecida por ponte do Niterói)					X	BI		1999/ 2001	
Divinópolis	D. 2.457/1988	Estação Ferroviária Central		Praça Pedro Xisto Gontijo, centro					X	BI		2023	2023
Divinópolis	Lei 5594/2003	Cristo Crucificado (acervo do Museu Histórico)	Obra "Cristo Crucificado" do Museu Histórico de Divinópolis	Pç. Dom Cristiano nº 328					X	BM		2004/ 2005/ 2010	2010
Divinópolis	Lei 2459/1988 D. 7569/2007	Pinturas Murais do Santuário de Santo Antônio de Divinópolis (autoria do frei Humberto Handag)	Pintura interna de autoria do Frei Humberto Randag OFM no Santuário de Santo Antônio de Divinópolis	Av. Vinte e Um de Abril nº 655					X	BM		1999/ 2000/ 2001	2001
Divinópolis	D. 13.550/2019	Maria Fumaça 340		Praça dos Ferroviários					X	BM		2023	2023
Divinópolis	D. 14032/2020	Conjunto Paisagístico da Praça Benedito Valadares	Praça Benedito Valadares	Praça Benedito Valadares	0,45				X	CP		2022/2023	2022
Divinópolis	Lei 5595/2003 D. 7569/2007	Centro Cultural do Povo	Centro Cultural do Povo / Praça Benedito Valadares	Pç. Benedito Valadares					X	CP		2004/ 2005	
Divinópolis		Conj Paisag. da bacia do rio Jequitinhonha								CP *1			
Dom Cavati	D. 004/2007	"Grilhão de açoitar escravos" conhecido por Vira Mundo		Córrego dos Aredes - Residência do Sr. Geraldo Aredes da Silva					X	BM		2008/ 2009	2009
Dom Joaquim	D. 053/2010	Capela do Cruzeiro bem como o cruzeiro em madeira	Capela do Cruzeiro	R. do Cruzeiro - Alto do Cruzeiro					X	BI		2012/ 2013	2013
Dom Joaquim	D. 003/2009	Imagem do Sr. da Agonia - Fazenda Folhetas	Imagem do Sr. da Agonia	Fazenda Folheta					X	BM		2010/ 2011	2011
Dom Joaquim	D. 17/2009	Complexo da Barragem		R. Dr. Ary Ascensão de Oliveira s/nº	0,1713				X	CP		2011/ 2012/ 2013	2013
Dom Silvério	D. 019/2016	Conj Arquit e Paisag. da Antiga Estação Ferroviária de Dom Silvério		R. Outra Banda s/nº - Centro	0,4800				X	CP		2016/2019/2020	2019
Dom Silvério	D. 58/2020	Casarão dos Cotta		Rua Coronel Cotta, 60 - centro					X	BI		2022	
Dom Silvério	D. 010/2002	Pontilhão da RFFSA	Pontilhão pertencente à Rede Ferroviária Federal "RFFSA"; Pontilhão da Antiga Via Férrea	R. São Luiz - B. Pontilhão					X	BI		2003	2003
Dom Silvério	D. 010/2002	Imagem de N. Sra. da Saúde		Paroquia de Dom Silvério - Pç. da Matriz - Centro					X	BM		2003	2003
Dom Silvério	D. 06/2003	Cachoeira do Jagode	Cachoeira do Jagode (duas quedas d'água canal de desvio de água da antiga Usina Hidrelétrica Juca Aleixo, respectivas comportas e passeio circundante à área de drenagem - brita, casa de máquinas e suas escadas de acesso); Conjunto Paisagístico da Cachoeira do Jagode	Rodovia MG 123 (Alvinópolis/Dom Silvério/Ponte Nova) - s/nº, início da R. N. Sra. da Saúde	0,2600				X	CP		2004/ 2006	2006
Dona Euzébia	D. 009/2006	Antiga Estação Ferroviária de Dona Euzébia		R. Antônio Esteves Ribeiro nº 340 (inscrição), ou Pç. Augusto Mendes s/nº (decreto)					X	BI		2007	2007
Dona Euzébia	D. 11/2006	Sino da Paróquia de N. Sra. das Dores		Av. Antônio Esteves Ribeiro s/nº - Paróquia N. Sra. das Dores					X	BM		2007	2007
Dores de Campos	D. 03/2007	Cruzeiro		Morro do Cruzeiro - B. Complexo					X	BI		2008/ 2009	2009
Dores de Campos	D. 08/2003	Figueira Encantada	Figueira Encantada de Dores de Campos	Pç. José Justino s/nº					X	BI		2004/ 2007	2007
Dores de Campos	D. 04/ 2004	Prédio da Antiga sede da Prefeitura - Prédio da Penha	Prédio da Penha	R. Francisco Maximiliano da Silva nº 11 - Centro					X	BI		1998/ 2005/ 2006	2006
Dores de Campos	D. 04/2007	Acervo da Igreja Matriz de N. Sra. das Dores - Imagem de N. Sra. e Jesus Cristo		Pç. Ildefonso Silva nº 28					X	BM		2008/ 2009	2009
Dores de Campos		Quadros da Via Sacra (14 Quadros)		Ig. Matriz de N. Sra. das Dores					X	BM		2011/ 2013/ 2016	2016
Dores de Campos	D. 11/2007	Conj Paisag. das Praças José Justino e Ildefonso Silva		Av. Governador Valadares - Centro	0,3200				X	CP		2009/ 2012	2012
Dores de Campos	D. 018/2012	Conj Paisag. Figueiras de São Sebastião das Campinas		Av. São Sebastião e Pç. Vereador Antônio Malta Coimbra					X	CP		2012/ 2013/ 2016/2019	
Dores de Guanhães	D.034/2009	Casa de Cultura		Pç. Manoel Ferreira Campos nº 197 - Centro					X	BI		2011	2011
Dores de Guanhães	D. 069/2008	Igreja Matriz N. Sra. das Dores		Pç. Manoel Ferreira Campos s/nº - conhecida também como Pç. Castro Alves					X	BI		2009 / 2010	2009
Dores de Guanhães	D. 075/2008	Imagem de N. Sra. das Dores		Pç. Manoel Ferreira Campos s/nº - Ig. Matriz N. Sra. das Dores					X	BM		2009/ 2010	2010
Dores de Guanhães	D. 81/2017	Conjunto Paisagístico da Pedra do Caraça; Conjunto Natural e Paisagístico da Pedra do Caraça		Acesso por estrada que leva à Comunidade Farias – Zona rural	112, 0807				X	CP		2019	2019
Dores de Guanhães	D. 002/ 2009	Praça Manoel Ferreira Campos		B. Centro	0,2363				X	CP		2010/2011	2011
Dores do Indaiá	D. 65/2018	Fazenda Santa Fé		Zona Rural, região do Fundão					X	BI		2020/2021	2020
Dores do Indaiá	D. 061/2013	E.E Dr. Zacarias		Pç. Prefeito Mário Carneiro nº 61 – Centro					X	BI		2015/ 2016	2016
Dores do Indaiá	D. 060/2013	Estação Ferroviária Dores do Indaiá		Pç. Joaquim Jorge de Carvalho nº 132 - Bairro Triângulo					X	BI		2015/ 2016	2016

MUNICÍPIO	HOMOLOGAÇÃO	DENOMINAÇÃO DO BEM TOMBADO	OUTRAS DENOMINAÇÕES DO BEM TOMBADO	ENDEREÇO DO BEM CULTURAL MATERIAL	CP (hectares)	NH (nº domicílios / unidades)	PROTEÇÃO OF	PROTEÇÃO OE	PROTEÇÃO M	CATEGORIA	EXERCÍCIO(S) DE APRESENTAÇÃO	EXERCÍCIO ACEITO COM RESSALVA	EXERCÍCIO ACEITO PARA EFEITO DE PONTUAÇÃO
Dores do Indaiá	D. 007/2006	Prédio da E.E Francisco Campos		Pç. Waldemar de Almeida Barbosa nº 31					X	BI	2007/2008		2008
Dores do Indaiá	D. 059/2013	Prefeitura Municipal de Dores do Indaiá	Prédio da Antiga Cadeia Pública; Paço Municipal; Prédio da Casa de Cultura de Dores do Indaiá	R. Mestra Angélica nº 318 – Bairro do Rosário					X	BI	2015/2016		2016
Dores do Indaiá	D. 062/2013	Santa Casa de Misericórdia de Dores do Indaiá		Pç. Alexandre Lacerda Filho nº 289 - Centro					X	BI	2015/2016		2016
Dores do Indaiá	D. 063/2013	Seminário São Rafael		Pç. Padre Júlio Maria nº 4 – Centro					X	BI	2015/2016		2016
Dores do Indaiá	D. 78/ 2017	Antigo Ginásio Doreense	Ginásio Doreense	Pç. do Rosário nº 268 - Bairro do Rosário					X	BI	2019		2019
Dores do Indaiá	D. 12/2009	Quadro de pintura a óleo de Francisco Campos	Quadro de Francisco Campos	Pç. Waldemar de Almeida Barbosa nº 01 - E.E Francisco Campos					X	BM	2010/2011		2011
Dores do Indaiá	D. 13/2009	Praça Alexandre Lacerda Filho	Conjunto Paisagístico da Praça Alexandre Lacerda Filho	Praça Alexandre Lacerda Filho - Centro	0,7730				X	CP	2010/2011		2011
Dores do Turvo	D. 20/2012	Imagem de N. Sra. das Dores (Imagem de vestir - datada do séc. XVIII)		Pç. Conêgo Agostinho José de Rezende - Paroquia de N. Sra. Das Dores					X	BM	2014/2015		2015
Doresópolis	D. 1.195/2014	Imagem de N. Sra. da Lourdes - Gruta dos Milagres		Zona Rural de Doresópolis					X	BM	2016		
Douradoquara	D. 099/2015	Cemitério Público Municipal (7 túmulos em destaque dos bens integrados)	Cemitério Público Municipal, seus muros e suas palmeiras (babaçú), bem como os seguintes Túmulos: Antônio Carlos Araújo(1935), Balbina Maria das Dores(1941), Bejamin de Bastos Carvalho (1949), Sem identificação (1936), Paulo Cardoso Neves (1938), João Elias de Mendonça (1951), Daniel Antônio Ramos (1953).	R. Belo Horizonte nº 111					X	BI	2017/2018		2018
Durandé	D. 15/2006	Prédio da Antiga sub-delegacia	Antiga Subdelegacia de Polícia	Av. Álvaro Moreira da Silva nº 259 - Centro					X	BI	2007/2008		2008
Durandé	D. 005/2008	Imagem de N. Sra. da Piedade (Imagem de roca)		Povoado de Piedade - Distrito de São João da Figueira					X	BM	2009		2009
Elói Mendes	D. 2.311/ 2017	Imagem de Nossa Senhora do Carmo	Imagem da Virgem de Monte Carmelo	Praça da Matriz - Cebtro - Igreja Matriz Divino Espírito Santo					X	BM	2019/2020	2019	2020
Elói Mendes	D. 962/2006 Deliberação 001/2001	Caixa d'água	Caixa d'água da Praça do Triangulo	Pç. do Triangulo (segundo a inscrição no livro do tombo); Pç. Joaquim Jardineiro( segundo o decreto) - Centro					X	BI	2002/ 2007/ 2008		2007
Elói Mendes	D. 962/2006	Capela do Hospital N. Sra. da Piedade	Prédio da Capela do Hospital N. Sra. da Piedade	Av. Capitão João Alves Pereira nº 49 - Centro					X	BI	2007/2008		2008
Elói Mendes	D. 962/2006	Capela do Pretório	Prédio da Capela do Pretório	Pç. do Pretório - Centro					X	BI	2007/2008		2007
Elói Mendes	D. 962/ 2006	Clube de Elói Mendes	Prédio do Clube de Elói Mendes	Pç. da Matriz nº 342 - Centro					X	BI	2005/ 2007/ 2008		2007
Elói Mendes	D. 962/2006	Colégio São Luis Gonzaga	Prédio do Colégio São Luiz Gonzaga	R. Monsenhor Umbelino nº 424 - Centro					X	BI	2007/2008		2007
Elói Mendes	D. 962/2006	Igreja Matriz do Divino Espírito Santo (séc. XX)	Prédio da Igreja Matriz	Pç. da Matriz					X	BI	2007/2008		2007
Elói Mendes	D. 962/ 2006	Igreja N. Sra. do Rosário	Prédio da Igreja do Rosário	Pç. do Rosario - Centro					X	BI	2007/2008		2008
Elói Mendes	D. 1358/2011	Monumento do Cristo de Elói Mendes		Rodovia BR 491 - B. do Cristo					X	BI	2013/2014		2014
Elói Mendes	D. 1358/2011	Monumento Espírito Santo		Av. Pedro II s/nº					X	BI	2013/2014		2014
Elói Mendes	D. 2.146/2016	Monumento do Café		Trevo que liga Elói Mendes a Cordislândia e Monsenhor Paulo na Av. da Paz					X	BI	2016 /2017 /2018		2018
Elói Mendes	Deliberação 001/2000 D. 967/2006	Prédio Targino Nogueira	E.E Targino Nogueira; Grupo Escolar Targino Nogueira; Antiga E.E Targino Nogueira	R. Cel. Antônio Pedro Mendes nº 225 - Centro					X	BI	2001/2007		2007
Elói Mendes	D. 1358/2011	Túmulo do Barão Joaquim Elói Mendes	Monumento Túmulo Joaquim Elói Mendes	Av. da Paz nº378 (Cemitério - Av. Interna nº 01 - primeira Quadra à direita da entrada do Cemitério)					X	BI	2013/2014		2014
Elói Mendes	D. 962/2006	Imagem do Sr. Morto		Igreja da Matriz					X	BM	2007/2008		2007
Elói Mendes	D. 962/2006	Praça da Bandeira			0,2485				X	CP	2007/2008		2007
Elói Mendes	D. 962/2006	Praça da Matriz			0,8042				X	CP	2007/2008		2007
Elói Mendes	D. 962/2006	Praça do Rosário			0,6624				X	CP	2005/ 2007/ 2008		2007
Elói Mendes	D. 962/2006	Praça Pretório			0,4900				X	CP	2007/2008		2008
Elói Mendes	I. 009/2006	Praça São Sebastião			0,2533				X	CP	2007/2008		2007
Elói Mendes	Emenda à Constituição nº 106, de 4/12/2020; Constituição Estadual de 1989 - ADCT art. 84-A	Lago de Fumas e Lago do Peixoto							X	CP *12			
Engenheiro Caldas	D. 047/2009	Igreja Matriz de Santa Bárbara		Pç. da Matriz nº 59 - B. Rosa Maria Lopes					X	BI	2011/2012		2012
Engenheiro Caldas	D. 048/2009	Imagem de Santa Bárbara		Pç. da Matriz nº 59 - B. Rosa Maria Lopes					X	BM	2011/2012		2012
Engenheiro Caldas	D. 049/2009	Conj. Paisag. Morro do Cruzeiro		Zona Rural Beija Flor	65,7800				X	CP	2011/2012		2012
Engenheiro Navarro		Conj Arquit e Paisag. da Estação		Pátio da Estação s/nº					X	CP	2002		2002
Entre Rios de Minas	D. 800/ 200	Capela dos Olhos D'água		Região dos Olhos D'Água, zona rural, s/nº					X	BI	2002/2022		2022
Entre Rios de Minas	D. 847/2002	Centro Cultural Ministro João Ribeiro	Prédio do Centro Cultural Ministro João Ribeiro	R. Suassúf nº103					X	BI	2003		2003
Entre Rios de Minas	Deliberação 17/2018	Hospital Cassiano Campolina		Pç. Cassiano Campolina nº821				X	X	BI	1999/ 2000/ 2001		2001
Entre Rios de Minas	D. 846/2002	Paço Municipal		Pç. Cel. Joaquim Resende nº69					X	BI	2003		2003

MUNICÍPIO	HOMOLOGAÇÃO	DENOMINAÇÃO DO BEM TOMBADO	OUTRAS DENOMINAÇÕES DO BEM TOMBADO	ENDEREÇO DO BEM CULTURAL MATERIAL	CP (hectares)	NH (nº domicílios / unidades)	PROTEÇÃO F	PROTEÇÃO E	PROTEÇÃO M	CATEGORIA	EXERCÍCIO(S) DE APRESENTAÇÃO	EXERCÍCIO ACEITO COM RESSALVA	EXERCÍCIO ACEITO PARA EFEITO DE PONTUAÇÃO
Entre Rios de Minas	D. 801/2000	Ruínas da Casa de Pedra do Gambá		Distrito de São José das Mercês, 10 km à noroeste do núcleo urbano de Entre Rios de Minas					X	BI	2002/2021/2022		2022
Entre Rios de Minas		Fogão de ferro a lenha do Hospital		Pç. Cassiano Campolina nº821					X	BM	1999/ 2000/ 2001		2001
Entre Rios de Minas	D. 793/2000	Conj Paisag. Urbanístico e Histórico da Praça Cel. Joaquim Resende	Praça Joaquim Resende						X	CP	2002		
Entre Rios de Minas	D. 793/2000	Conj Paisag. Urbanístico e Histórico da Praça do Cassiano Campolina	Praça Cassiano Campolina						X	CP	2002		
Entre Rios de Minas	D. 793/2000	Conj Paisag. Urbanístico e Histórico da Praça Senador Ribeiro	Praça Senador Ribeiro						X	CP	2002		
Entre Rios de Minas	D. 1051/2006	Sítio Natural da Cachoeira do Gordo		Zona Rural no córrego São José próximo à comunidade dos Coelhos	15,7000				X	CP	2007		2007
Entre Rios de Minas	D. 793/2000	Praça Cassiano Campolina		Praça Cassiano Campolina	<2				X	CP	2023/2024	2023	2024
Entre Rios de Minas	D. 793/2000	Praça Coronel Joaquim Resende		Praça Cor. Joaquim Resende	<2				X	CP	2023/2024	2023	2024
Entre Rios de Minas	D. 793/2000	Praça Senador Ribeiro		Praça Senador Ribeiro	<2				X	CP	2023		2023
Ervália	D. 007/2007	Capela N. Sra. da Misericórdia		Situada no Cemitério Municipal a R. Andrades Irmãos s/nº - Centro					X	BI	2008/ 2009		2009
Ervália	D. 08/2009	Capela N. Sra. do Rosário e acervo	Capela N. Sra. do Rosário e seu acervo (Capela N. Sra. do Rosário, Imagem: N Sra. do Rosário, Sta. Catarina, São Domingos Gusmão, São Januário, São Luiz Gonzaga, Jesus; Rosário de prata)	Pç. do Rosário s/nº - Centro					X	BI	2010/ 2011		2011
Ervália	D. 008/2007	Monumento dos Anjos	Monumentos dos Anjos - (Duas unidades e estátua de Monsenhor Rodolfo)	Pç. Getúlio Vargas s/nº - Centro					X	BI	2008/ 2009		2009
Ervália	D. 007/2003	Túmulo de Eleotério de Andrade	Túmulo de Eleotério Pereira de Andrade	R. Andrades irmãos - Cemitério Municipal					X	BI	2004		2004
Ervália	D. 006/2003	Estátua do Monsenhor Rodolfo	Estátua do Monsenhor Rodolfo de Oliveira Lima	Pç. Getúlio Vargas					X	BM	2004/ 2005		2005
Ervália	D. 013/2008	Imagem do Padroeiro: São Sebastião		Pç. Getúlio Vargas s/nº - Igreja Matriz de São Sebastião					X	BM	2009/ 2010		2010
Ervália	D. 12/2008	Imagem de procissão: N. Sr. dos Passos, N. Sr. Morto e N. Sra. das Dores		Pç. Getúlio Vargas s/nº - Igreja Matriz de São Sebastião					X	BM	2009/ 2010		2010
Ervália	D. 011/2005	Cachoeira da Usina		Situado na estrada que liga o município de Ervália ao município de Muriaé à 5km do centro de Ervália - Zona Rural	0,1800				X	CP	2006/ 2007		2007
Ervália	D. 14/2004	Conj Paisag. Santo Cristo	Conj Paisag. Santo Cristo (Monumento Mater Admirabilis, Capela N. Sra. das Graças, Monumento do Cristo Redentor, 14 cruzeiros de madeira representando as Estações da Via Sacra e 60 palmeiras)	R. São José s/nº	0,59 ou 0,62?				X	CP	2005/ 2007		2007
Esmeraldas	D. 33/2004	Bem cultural situado a Pç. Getúlio Vargas nº 320 - Centro	E.E Visconde de "Caeté"	Pç. Getúlio Vargas nº 320 - Distrito Sede					X	BI	2005		2005
Esmeraldas	D. 151/2019	Conjunto Paisagístico e Arquitetônico da Fazenda Santo Antônio		Estrada de Uruçuaia, km 4					X	CP	2023		
Esmeraldas		Fazenda Santo Antônio						X		BI			
Esmeraldas	D. 33/2004	Acervo de Instrumentos da Banda Euterpe Quiteriense (Contrabaixo, Bumbo, Trompete, Bombardino e Clarineta)	Acervo de instrumentos antigos da Banda Euterpe Quiteriense; Instrumentos antigos da Banda Euterpe Quiteriense	R. Benedito Valadares nº 03 - Centro					X	BM	2005		2005
Esmeraldas	D. 33/2004	Conj Histórico e Paisag. da Fazenda Serra Negra	Conj Histórico e Paisag. da Serra Negra	Zona Rural do Distrito Sede	7,8000				X	CP	2005/ 2006		2006
Espera Feliz	D. 334/2003	Pontilhão de Ferro de Espera Feliz		Rodovia MG 384 km 01 - Espera Feliz					X	BI	2004		2004
Espera Feliz	D. 335/2003	Livro de Atas nº 3 da Câmara Municipal de Espera Feliz		Pç. Dr. José Augusto nº 251 - Centro					X	BM	2004		2004
Espera Feliz	D. 430/ 005	Conj Paisag. Praça Cira Rosa de Assis e Jardim e Escadaria do morro da Igreja Matriz de São Sebastião		Pç. Cira Rosa de Assis s/nº e Pç. Dr. José Augusto nº 251 - Centro	0,0400				X	CP	2006		2006
Espinosa	D. 137/2020	Prédio da Prefeitura Municipal	Prefeitura Municipal; Imóvel situado à Praça Coronel Heitor Antunes, nº 132, centro; Prefeitura Municipal de Espinosa	Praça Coronel Heitor Antunes, 132 - centro					X	BI	2022/2023	2022	2023
Espinosa	D. 136/2020	Cruz de Amélia	Bem Integrado localizado na Avenida Minas Gerais, s/nº	Avenida Minas Gerais, s/nº					X	BM	2022/2024	2022	2024
Estiva	D. 2641/2006	Igreja de Santa Terezinha		Pç. Sebastião Garcia s/nº - Centro					X	BI	2007		2007
Estiva	D. 3475/2007	Imagem de N. Sra. Aparecida		Pç. Francisco Ribeiro Pereira s/nº Centro - Ig. Matriz de N. Sra. Aparecida					X	BM	2008		2008
Estrela Dalva	I. 001/2018 - Homologação datada de 08/11/2018 (sem nº de Decreto)	Conj. Paisag. da Praça Hasenclever Valadao/Praça da Matriz	Conj. Paisag. da Praça da Matriz	Centro de Estrela Dalva	1,0000				X	CP	2020/2021		2021
Estrela Dalva	Homologado em 3/10/2011	Carta de JK	H	R. Lauro Barbosa nº 254 - Arq. da Prefeitura Municipal					X	BM	2013/ 2015		2015

MUNICÍPIO	HOMOLOGAÇÃO	DENOMINAÇÃO DO BEM TOMBADO	OUTRAS DENOMINAÇÕES DO BEM TOMBADO	ENDEREÇO DO BEM CULTURAL MATERIAL	CP (hectares)	NH (nº domicílios / unidades)	PROTEÇÃO F	PROTEÇÃO E	PROTEÇÃO M	CATEGORIA	EXERCÍCIO(S) DE APRESENTAÇÃO	EXERCÍCIO ACEITO COM RESSALVA	EXERCÍCIO ACEITO PARA EFEITO DE PONTUAÇÃO
Estrela do Indaiá	1.111/2019	Escola Municipal Francisco Campos		Avenida Francisco Campos, 256, centro					X	BI	2022/2023/2024	2022/2023	2024
Estrela do Sul	Insc. 107/2018	Edificação a Rua Alfredo Tormin, nº 32	Prédio da Prefeitura Municipal	R. Alfredo Tormin nº 32 - Centro					X	BI	1997/ 1998/2020		2020
Estrela do Sul	D. 10/2003	Capela de N. Sra. do Rosário e São Benedito	Igreja N. Sra. do Rosário e São Benedito	Pç. São Benedito - B. São Benedito					X	BI	1997/ 1998/ 2004 a 2006		2006
Estrela do Sul	D. 10/2006	Casarão da família Mota Leite	Solar dos Mota Leite	Pç. Virgílineo Mota Leite nº 329 (ou 326?) - Distrito de Sta. Rita da Estrela					X	BI	2007/ 2008		2008
Estrela do Sul		Chafariz							X	BI	1997/ 1998		
Estrela do Sul		Cine Paes de Almeida							X	BI	1997/ 1998		
Estrela do Sul	D. 48/2006 e D. 03/2010	Igreja de Santa Rita	Igreja de Sta. Rita de Cássia	Pç. Cel. José Luciano Neto s/nº					X	BI	2011/ 2012		2012
Estrela do Sul	D. 08/2006	Igreja Matriz de N. Sra. Mãe dos Homens	Igreja de N. Sra. Mãe dos Homens	Pç. da Matriz s/nº					X	BI	2007/ 2008		2008
Estrela do Sul	D. 48/2006	Igreja N. Sra. de Fátima		Pç. Dr. Argelino de Moraes - Centro					X	BI	2009/ 2010/ 2011		2011
Estrela do Sul	D. 070/2009	Museu Municipal de Estrela do Sul		R. Alfredo Tormin nº 7 - Centro					X	BI	2010		2010
Estrela do Sul		Usina de Energia Elétrica							X	BI	1997/ 1998/ 2004		
Estrela do Sul	D. 069/2009	Acervo Arquivístico da Bagagem (2731 documentos do século 19 e 20)		R. Alfredo Tormin nº 7 - Centro					X	BM	2010		2010
Estrela do Sul	D. 011/2003 e D. 04/2010 (Reitera o decreto 11/03)	Imagem de N. Sra. das Dores (Imagem de vestir)		Pç. Cel. José Luciano s/nº - Ig. de Sta. Rita					X	BM	2011/ 2012		2012
Estrela do Sul	D. 09/2006	Imagem sacra de N. Sra. das Dores	Imagem de N. Sra. das Dores esculpida em roca do acervo da Igreja Matriz de N. Sra. dos Homens	Pç. da Matriz s/nº - Ig. Matriz N. Sra. Mãe dos Homens					X	BM	2007/ 2008		2008
Estrela do Sul	D. 10/2008	Imagem sacra de N. Sra. Mãe dos Homens - Padroeira da Paróquia de N. Sra. Mãe dos Homens	Imagem de N. Sra. Mãe dos Homens do acervo da Igreja Matriz de N. Sra. Mãe dos Homens	Pç. da Matriz					X	BM	2009/ 2010/ 2011		2011
Estrela do Sul	D. 11/2003	Imagens sacras: N. Sra. do Rosário, Santa Rita, São Benedito, N. Sra. das Dores, N. Sra. da Conceição e São Sebastião - Bens tombados alojados na Capela de Santa Rita	Acervo de Imagens sacras da Capela de Santa Rita (Santa Rita, São Benedito, N. Sra. do Rosário, N. Sra. das Dores, N. Sra. da Conceição, São Sebastião)	Pç. Coronel José Luciano					X	BM	2004 a 2006		
Estrela do Sul	Ata 25/06/2020; Inscr. 108/2020	Conjunto Urbano e Paisagístico Praça José Leite da Silva Ortiz	Conjunto Paisagístico Praça José Leite da Silva Ortiz		0,4300				X	CP	2022		2022
Estrela do Sul		Conj Urbano							X	CP	1997/ 1998		
Estrela do Sul	D. 057/2022	Conjunto Paisagístico Corredeiras do Rio Bagagem		Zona Urbana da sede do município	3,0000				X	CP	2024		2024
Eugenópolis	D. 637/2005	Prédio municipal da antiga Estação Ferroviária		Av. Antenor Mazonque nº 81 / 97					X	BI	2006/ 2007/ 2008		2008
Eugenópolis	D. 638/2005	Carruagem (Trole)		Fazenda Boa Vista - Distrito Sede					X	BM	2006/ 2007		2007
Eugenópolis	D. 639/2005	Fazenda Boa Esperança (8634 53 m²)	Conj Arquit e Paisag. da Fazenda Boa Esperança	Comunidade Boa Esperança - Distrito de Queirozes	0,8635				X	CP	2007/ 2008/ 2009		
Ewbank da Câmara	D. 004/2001	Bem cultural situado no prolongamento da R. Custódio Ferreira s/nº	Prédio da Estação Ferroviária/ Prédio da Antiga Estação Ferroviária	R. Custódio Ferreira s/nº					X	BI	2002/ 2003/ 2004/ 2006 / 2023/2024	2023	2024
Extrema	D. 2042/2008	Bem cultural Edifício à R. Cel. Antônio Cardoso Pinto nº 52 atual Fórum de Justiça Deputado Cristóvam Chiaradia - Centro		R. Cel. Antônio Cardoso Pinto nº 52					X	BI	2009		2009
Extrema	D. 032/2008	Capela de N. Sra. da Conceição Aparecida		Estrada do Salto - B. Salto do Melo					X	BI	2009/ 2010		2010
Extrema	D. 2034/2008	Capela de N. Sra. da Imaculada Conceição		Estrada do Godoy no B. do mesmo nome - Zona Rural					X	BI	2009/2010		2010
Extrema	D. 2033/2008	E.E Odete Valadares		Pç. Cel. Simeão nº 18 - Centro					X	BI	2009		2009
Extrema	D. 2031/2008	Mirante da Caixa d'Água		R. Tarcio José Benedito de Carvalho s/nº - B. Jardim Nova Extrema II					X	BI	2009		2009
Extrema	D. 1354/2003	Prédio da Antiga Prefeitura Municipal - Atual Sede da Casa de Artistas e Artesãos de Extrema		R. Ceronel Simeão nº 100 - Centro					X	BI	2004		2004
Extrema	D. 1355/2003	Bem cultural móvel - Coleção da Via Sacra de Alfredo Mucci da Igreja Matriz de Santa Rita		Pç. Presidente Vargas s/nº - Centro					X	BM	2004		2004
Extrema	D. 1709/2006	Serra do Lopo		Localiza-se na Serra da Mantiqueira na divisa do estado de MG e do estado de SP entre as coordenadas 0365888 e 0366213 UTM longitude oeste 7469210 e 7470218 UTM latitude sul - altitude mínima de 1348 m e máximo de 1549 m.	70,0000				X	CP	2007		2007
Fama	Emenda à Constituição nº 106, de 4/12/2020; Constituição Estadual de 1989 - ADCT art. 84-A	Lago de Furnas e Lago do Peixoto								CP *12			
Fama	88/2022	Cristo de Fama		Rua Joao Cambraia, 182-240, Praça do Cristo					X	BM	2024		2024
Felício dos Santos	D. 018/2005	Casarão da família Canuto		Pç. Sagrado Coração nº 168/184 - Centro					X	BI	2007/ 2010		2010
Felício dos Santos	D. 052/2009	Oratório de Santo Antônio	Oratório Santo Antônio da Igreja Matriz Sagrado Coração	Situado no interior da Igreja Matriz Sagrado Coração na Pç. Sagrado Coração					X	BM	2011/ 2012		2012

MUNICÍPIO	HOMOLOGAÇÃO	DENOMINAÇÃO DO BEM TOMBADO	OUTRAS DENOMINAÇÕES DO BEM TOMBADO	ENDEREÇO DO BEM CULTURAL MATERIAL	CP (hectares)	NH (nº domicílios / unidades)	PROTEÇÃO F	PROTEÇÃO E	PROTEÇÃO M	CATEGORIA	EXERCÍCIO(S) DE APRESENTAÇÃO	EXERCÍCIO ACEITO COM RESSALVA	EXERCÍCIO ACEITO PARA EFEITO DE PONTUAÇÃO
Felício dos Santos		Conj Paisag. da bacia do rio Jequitinhonha						X		CP *1			
Felisburgo	D. 005/1998	Bemge (Banco do Estado de Minas Gerais)	Prédio do Antiga Mercado Municipal	R. Deputado José Onório s/nº / Av. Brasil nº 584					X	BI	1999/ 2001/ 2003		
Felisburgo	D. 005/ 1998	Antigo Mercado Municipal		Rua Deputado José Honório, s/nº					X	BI	2019/2021/2022	2021	2022
Felisburgo	D. 007/1998	Capelinha N. Sra. das Graças							X	BI	1999/ 2000/ 2001/ 2002/ 2019/2021		2021
Felisburgo	D. 004/1998	Casarão Bety Almeida		Av. Brasil s/nº					X	BI	1999/ 2000/ 2001/ 2003		2003
Felisburgo	D.006/1998	Centro Cultural Baptista Brazil		Av. Brasil nº 584					X	BI	1999/ 2000/ 2001/ 2003/2019/2021		2021
Felisburgo	D.05/ 2002	Espaço Cultural Jocélio Moreira Costa		R. Amazonas nº 70					X	BI	2003		
Felisburgo	D. 013/1999	Estádio Municipal Milvernes Cruz Lima		R. José Ferreira s/mº					X	BI	2000/ 2001/ 2003		
Felisburgo	D.06/2002	Ginásio Poliesportivo José Istácio Brandão		R. Amazonas nº 492					X	BI	2003		
Felisburgo	D.012/2019 revoga D.012/1999	Igreja N. Sra. D'Ajuda		R. Brasília s/nº					X	BI	2000/ 2001/ 2003/ 2019/2021		2021
Felisburgo	D.003/1998	Igreja N. Sra. do Rosário		Pç. São Sebastião s/nº					X	BI	1999 a 2001/ 2003/ 2019/2021		2021
Felisburgo	D.010/ 1999	Imóvel de uso institucional denominada E.E Tranquilina Pinto Coelho	Prédio da E.E Tranquilina Pinto Coelho	Av. Presidente Medici nº 150					X	BI	2000/ 2001/ 2003		
Felisburgo	D.08/2002	Mercado Municipal Leordino Souza Aguiar		Av. Herculano José de Souza s/nº					X	BI	2000/ 2003		
Felisburgo	D.002/1998	Praça Del Rey		R. Minas Gerais com R. Governador Magalhães Pinto					X	BI	1999/ 2000/ 2001/ 2003		
Felisburgo	D. 008/1999	Prédio da Câmara Municipal de Felisburgo		R. Antônio Alves de Oliveira nº 16					X	BI	2001/ 2003		
Felisburgo	D.011/1999	Prédio da E.M Euplânia Magalhães Barbosa		Av. Brasil nº 198					X	BI	2000/ 2001/ 2003		
Felisburgo	D.009/1999	Prédio da Prefeitura Municipal		Av. Brasil nº 969					X	BI	2000/ 2001/ 2003		
Felisburgo	D.07/2002	Unidade Sanitária Felisburgo (Posto de Saúde)		R. Joaquim Francisco de Souza nº 92					X	BI	2003		
Felisburgo		Acervo de Imagem da Igreja de N. Sra. do Rosário							X	BM	1999 a 2001		
Felisburgo	D.004/1999	Crucifixo de metal dourado de propriedade da Igreja Matriz do Rosário	Crucifixo da Igreja N. Sra. do Rosário	Pç. São Sebastião					X	BM	1999		
Felisburgo	D.09/1998	Imagem de N. Sra. do Rosário		Ig. N. Sra. do Rosário					X	BM	2001/ 2003		
Felisburgo	D.002/2000	Conj Paisag. composto pela Av. Brasil, Praça José Dias Pinto Coelho e Praça São Sebastião		Av. Brasil					X	CP	2000/ 2001/ 2003		
Felisburgo		Conj Paisag. da bacia do rio Jequitinhonha						X		CP *1			
Felixlândia	D. 911/2008	Santuário de N. Sra. da Piedade		Pç. do Santuário - Centro					X	BI	2009/ 2010		2010
Felixlândia	D. 1513/ 2017	Cemitério Municipal		Av. Tancredo Neves					X	BI	2019/2022		
Felixlândia	D. 1489/ 2017	Escola Municipal Dona Maria Sofia		Praça do Santuário nº 226 - Centro					X	BI	2019/2022/2023/2024		
Felixlândia	D. 1746/2020	Livro de Instalação da Câmara Vereadores e Prefeitos de Felixlândia	Livro de Instalação da Câmara	Guarda da Câmara Municipal - Sede					X	BM	2022/2023	2022	2023
Felixlândia	D. 852 /2005	Escultura de N. Sra. da Piedade		Santuário de N. Sra. da Piedade					X	BM	2007/ 2008		2008
Fernandes Tourinho	D. 10/2003	Igreja do N. Sr. do Bom Jesus	Igreja Católica de Fernandes Tourinho	Pç. João XXIII s/nº					X	BI	2004		2004
Fernandes Tourinho	D. 08 / 2007	Imagem do Sr. Bom Jesus		Pç. João XXIII s/nº - Igreja do N. Sr. Bom Jesus					X	BM	2008		2008
Fernandes Tourinho	D. 23/2003	Conj Paisag. das Praças Tião Alves, Antônio Fernandes de Oliveira, Rodolfo Custódio e Canteiros Centrais da Av. Sebastião Marcelino	Conj Paisag. composto de: Praça Rodolfo Custódio Ferreira (com os imóveis Centro Cultural Recreativo, Câmara Municipal), Praça Antônio Fernandes de Oliveira (com o Imóvel Centro de Educação Infantil Municipal "Dona Crioula"), Praça Tião Alves situada à R. Carlos de Barros s/nº e Canteiro Central situado à Av. Sebastião Marcelino		2,1000				X	CP	2007		2007
Ferros	Lei orgânica	Cruzeiro situado na Fontinha							X	BI	1998		
Ferros	Lei orgânica	Igreja Matriz de Sant'ana							X	BI	1998		
Ferros	Lei orgânica	Igreja. N. Sra. do Rosário							X	BI	1998		
Ferros	D. 941 /1997	Imóvel onde se localiza o Edif. da Antiga Cadeia de Ferros	Edifício da Antiga Cadeia de Ferros	R. do Rosário nº 496 - B. São Geraldo					X	BI	2007/ 2010		2010
Ferros	D.	Acervo da Matriz de Santana							X	BM	2007/ 2011		2011
Ferros	D. 1.251/2006	Acervo escultórico dos Passos da Paixão de Cristo	Acervo escultórico barroco em madeira - Passos da Paixão de Cristo / Conj escultórico dos Pasos da Paixão de Cristo	Igreja de Santana - Pç. Monsenhor Alípio - Centro					X	BM	2007		2007
Fervedouro	D. 693/2017	Conjunto Paisagístico do Parque Estadual da Serra do Brigadeiro	Conjunto Paisagístico da Serra do Brigadeiro	Zona Rural de Fervedouro	3332,7500				X	CP	2019/2020		2020
Fervedouro	D.018/2005	Bem cultural situado à Fazenda Bom Jardim	Fachada da Residência da Sra. Jandira Gomes Franchini	Fazenda Bom Jardim - Zona Rural					X	BI	2006/ 2007/ 2008		
Fervedouro	D. 457/2014	Ermida Antônio Martins		Parque Estadual da Serra do Brigadeiro - Comunidade Rural de Bom Jesus do Madeira					X	BI	2016/ 2018		2018
Fervedouro	Ins. 01/2005	Documentos de permuta de terra	Documentos de permuta de terra de propriedade do Sr. Marclion Oliveira Leal	Av. Maria Amélia de Souza 476 - Centro					X	BM	2006/ 2007		2007
Florestal	D.06/2004 e D.08/2005	Prédio da antiga Usina Hidrelétrica de Florestal	Antiga Usina Hidrelétrica de Florestal	Provoado de Valentim					X	BI	2005/ 2006		2006
Florestal	D.04/2006	Bem cultural situado no Povoado de Valentim - município de Florestal na antiga Usina Hidrelétrica de Florestal	Turbinas da antiga Usina Hidrelétrica de Florestal	Povoado de Valentim					X	BM	2007		2007

MUNICÍPIO	HOMOLOGAÇÃO	DENOMINAÇÃO DO BEM TOMBADO	OUTRAS DENOMINAÇÕES DO BEM TOMBADO	ENDEREÇO DO BEM CULTURAL MATERIAL	CP (hectares)	NH (nº domicílios / unidades)	PROTEÇÃO F	PROTEÇÃO E	PROTEÇÃO M	CATEGORIA	EXERCÍCIO(S) DE APRESENTAÇÃO	EXERCÍCIO ACEITO COM RESSALVA	EXERCÍCIO ACEITO PARA EFEITO DE PONTUAÇÃO
Florestal	D.19/2002	Imóvel Cachoeira de Almas	Tombamento da Cachoeira de Almas	Fazenda Cachoeira de Almas					X	CP	2004/2005		
Formiga	não apresentou	Mirante do Cristo	Cristo	Morro da caixa d'água					X	BI	2021		
Formiga	D. 5431/2012	Cristo Redentor de Formiga	Monumento do Cristo Redentor de Formiga; Cristo Redentor	Praça do Cristo Redentor, 2					X	???	2022		
Formiga	D. 2.730/2004	Antiga Casa do Engenheiro da Estação Ferroviária	Casa do Engenheiro do Complexo Ferroviário	R. Governador Valadares s/nº - Centro					X	BI	2005/ 2006/ 2008		2008
Formiga	D. 2.730/2004	Antiga Matadouro Municipal	Matadouro Municipal	Av. 1º de Agosto s/nº - B. Alvorada					X	BI	2005/ 2006/ 2008		2008
Formiga	D. 3.886/2008 e D. 2730/2004	Casarão dos Vicentinos		Pç. São Vicente Férrer nº 155 - Centro					X	BI	2005/ 2009		2009
Formiga	D. 2.730/2004	Centro Musical e Teatral Maestro Zezinho - CEMUTE		R. Treze de Agosto nº 84 - Centro					X	BI	2005/ 2006/ 2008		2008
Formiga	D. 5.678/2012	Edificação situada à Praça Osório Garcia nº 20 - Residência Maria Andrada		Pç. Osório Garcia nº 20 - B. Sagrado Coração de Jesus					X	BI	2014		2014
Formiga	D. 2.730/2004	Edifício Antônio Vieira		R. Dr. Teixeira Soares nº 264					X	BI	2005/ 2006/ 2008		2008
Formiga	D. 3.886/2008 e D. 2730/2004	E.E Jaicira Santos Valadão		Pç. Ferreira Pires nº 155 - Centro					X	BI	2005/ 2009		2009
Formiga	D. 3.886/2008 e D. 2730/2004	E.E Rodolfo Almeida		R. Barão de Plumhi nº 199 - Centro					X	BI	2005/ 2009		2009
Formiga	D. 2.730/2004	E.M de Música "Eunézimo Lima"		R. Sete de Setembro nº 18 - Centro					X	BI	2005/ 2006/ 2008		2008
Formiga	D. 2.730/2004	Estação Ferroviária	Antiga Estação Ferroviária de Formiga - atual Museu Histórico de Formiga Francisco "Nhonhô" Fonseca	R. Governador Benedito Valadares s/nº					X	BI	2005/ 2006/ 2008		2008
Formiga	D. 2.730/2004	Igreja Matriz de São Vicente Férrer		Pç. São Vicente Férrer nº 27 - Centro					X	BI	2005/ 2009		2009
Formiga	D. 2730/2004	Prédio dos Correios		R. Floriano Peixoto nº 5 - Centro					X	BI	2005/ 2009		2009
Formiga	D. 2730/2004	Vagão de Passageiros - Biblioteca		R. Governador Valadares s/nº - Centro					X	BM	2005/ 2006		2006
Formiga	D. 3.885/2008	Mina do Sapé		R. Elisa Gomes defronte ao Beco de Fonte - B. Sagrado Coração de Jesus/ R. Elisa Gomes no B. Sagrado Coração de Jesus - setor 14 - quadra 03 - lote 1153	0,3670				X	CP	2009		2009
Formiga	Emenda à Constituição nº 106, de 4/12/2020; Constituição Estadual de 1989 - ADCT art. 84-A	Lago de Fumas e Lago do Peixoto							X	CP *12			
Formiga	D. 5.678/2012	Antiga Fábrica de Banhas Didi		R. José Eufrásio de Carvalho nº 293 - B. Sagrado Coração de Jesus					X	BI	2014		2014
Formiga	D. 5.678/2012	Capela N. Sra. Aparecida		R. Barão de Plumhi s/nº - Centro					X	BI	2014		2014
Formiga	D.2730/2004	Escola Estadual Professor Joaquim Rodarte		Rua Bernardes de Faria, 60, centro					X	BI	2024		2024
Francisco Badaró	D.005/2009	Igreja de N. Sra. do Rosário		Pç. do Rosário s/nº					X	BI	2010		2010
Francisco Badaró	D.006/2002	Sobrado de Farias		R. Dois de Setembro s/nº - Centro					X	BI	2004/ 2005		2005
Francisco Badaró	D.113/2022	Sobrado da Rua Direita		Rua Direita, 151 Praça da Matriz, centro					X	BI	2024	2024	
Francisco Badaró	D. 006/2009	Imagem de N. Sra. da Conceição		Pç. Monsenhor Bernardino s/nº - Centro - Matriz de N. Sra. da Conceição					X	BM	2010/ 2013		2013
Francisco Badaró	D. 084/2021	Conjunto de Peças: Muliqum, Chapéu do Capitão	Tambor Chamador, Tambor Repicador; Conjunto de artefatos/instrumentos de ritual dos Tamborzeiros do Rosário; Conjunto de Instrumentos ou Artefatos da Irmandade do Rosário	Galpão funcional dos Tomborzeiros - Rua Santa Inês, 150 - Bairro do Rosário					X	BM	2023	2023	
Francisco Badaró	D. 083/2021	Imagem do Senhor Morto		Capela do Rosário, situada na Praça do Rosário e/nº - Bairro do Rosário					X	BM	2023	2023	
Francisco Badaró		Conj Paisag. da bacia do rio Jequitinhonha							X	CP *1			
Francisco Dumont		Conj Paisag. da Serra do Cabral							X	CP *2			
Francisco Sá	D.892/2007	Imagem de São Gonçalo							X	BM	2008		2008
Franciscópolis	D. 025/2016	Bandeira do Divino Espírito Santo do Grupo de Folia da Comunidade de Jacutinga II		Comunidade de Jacutinga II (Residência da Sra. Geracina Ferreira dos Santos) - Zona Rural					X	BM	2018/2019		2019
Fronteira	D. 3.846/2018	Conjunto Urbano e Paisagístico Praça do Bernardão	Praça do Bernardão; Bernardão		0,094				X	CP	2020		2020
Fruta de Leite		Conj Paisag. da bacia do rio Jequitinhonha							X	CP *1			
Frutal		Antigo Edifício do Fórum							X	BI	1998		
Frutal	D.6.194/2003	Paço Municipal - atual Casa da Cultura	Imóvel institucional Casa da Cultura - Antigo Paço Municipal e Antigo Fórum	R. Senador Gomes da Silva nº26 - Centro					X	BI	2006		2006
Frutal	D. 10.584/ 2017	Painéis de Bassano Vacarinni		Provisoriamente armazenado em um galpão alugado pela Prefeitura					X	BM	2019/2022	2019	2022
Frutal	D.6.600/2005 D. 21/2006 (?)	Imagem de N. Sra. do Carmo		Ig. Matriz de N. Sra. do Carmo - Pç. da Matriz s/nº - Centro					X	BM	2006		2006
Frutal	D.7.633/2009	Conj Paisag. do Parque dos Lagos Leda Campos Borges		Ruas Campo Florido Uberlândia Araxá e Planura s/nº - B. N. Sra. Aparecida	2,8400				X	CP	2010		2010

MUNICÍPIO	HOMOLOGAÇÃO	DENOMINAÇÃO DO BEM TOMBADO	OUTRAS DENOMINAÇÕES DO BEM TOMBADO	ENDEREÇO DO BEM CULTURAL MATERIAL	CP (hectares)	NH (nº domicílios / unidades)	PROTEÇÃO F	PROTEÇÃO E	PROTEÇÃO M	CATEGORIA	EXERCÍCIO(S) DE APRESENTAÇÃO	EXERCÍCIO ACEITO COM RESSALVA	EXERCÍCIO ACEITO PARA EFEITO DE PONTUAÇÃO
Frutal	??	Conjunto Paisagístico do Quilombo da Serrinha	: Quilombo da Serrinha; Comunidade Quilombola da Serrinha; Comunidade Quilombola da Região da Serrinha; Quilombola	Região de São Mateus, na região da Quineira, a 30 km da sede do município, na Zona Rural	24,6200				X	CP	2023/2024	2023	2024
Funilândia	D. 51/2018	Moinho D'água de Fubá	Moinho D'água	Comunidade Rural de Saco da Vida, s/n – propriedade do Senhor José Diniz Costa					X	BM	2020/2021	2021	
Galliléia	D.009/2003	Capelinha de São Tomé - Igreja de São João Batista	mais conhecida como Igreja de São João Batista	R. Cel. Faria esquina com R. São Tomé					X	BI	2004		2004
Galliléia	D.006/2004	Acervo da Sala de Memória da Biblioteca Pública Mun.		R. Cel. Faria nº 425 - Centro					X	BM	2005		2005
Galliléia	D.001/2006	Conj Paisag. da Cachoeira do Candinho		Cachoeira do Ribeirão das Laranjeiras depois do final da R. Amílcar Pinto próximo ao perímetro urbano	2,0500				X	CP	2007		2007
Goiabeira	D. 475/2009	Capela mortuária do Cemitério Municipal		R. Principal s/nº					X	BI	2015/ 2016		2016
Goiabeira	D. 744/2014	Imagem de Santa Helena	Imagem de Santa Helena (gesso - semi-oca)	Pç. da Matriz nº 177 – Centro – Ig. Matriz de Sta. Helena					X	BM	2016/ 2017		2017
Goiabeira	D. 781/2015	Conj Paisag. da Pedra do Fizim Mineiro		MG 774 (sentido Cuparaque - 4 Km do Distrito Sede - localidade de Sete Pedras)	98,2900				X	CP	2016/ 2017/ 2018		2018
Goiabeira		Conj urbano Arqui da Praça Jairo Oliveira Pinto, Cemitério Municipal e Capela Mortuária			< 2				X	CP	2012/ 2013/ 2014		
Goianá	D.008/2008	Centro Cultural e Biblioteca Pública		Av. 21 de Dezembro nº 810 - Centro Cultural de Goianá					X	BI	2002/ 2003/ 2006/ 2007/ 2009/ 2010		2010
Goianá	D.17/2002	Conj Arqueol constituído por seis peças sendo: três (3) corpos mumificados com registro sob o nº 3.624 do Catálogo Geral de Antropologia e Etnologia do Museu Nacional e três (3) restos esqueléticos registrados sob os nºs 00053, 00317 e 01943 do Livro de Tombo do Setor de Antropologia Biológica do Departamento de Antropologia deste mesmo museu (Museu Nacional - UFRJ)	Conj Arqueol - Múmias (sob a tutela do Museu Nacional - UFRJ)	Paço da Quinta da Boa Vista - B. São Cristóvão - Rio de Janeiro (Museu nacional da UFRJ)					X	BM	2003		2003
Goianá	D.011/2006 - D.007/2008	Livro de Registro de Batismo da Fazenda da Fortaleza de Santana		Av. 21 de Dezembro nº 810 - Centro Cultural de Goianá					X	BM	2002/ 2006/ 2007/ 2009/ 2010		2010
Gonçalves	D.2441/2015	Antigo Grupo Escolar		R. Simões de Almeida nº 70					X	BI	2017		2017
Gonçalves	D. 2.492/2016	Cachoeira dos Henriques		Estrada de acesso ao Bairro dos Henriques na divisa entre os municípios de Gonçalves e Paraisópolis	> 2				X	CP	2018		2018
Gonçalves	????	Pratos da Banda Lira Nossa Senhora das Dores		Praça Monsenhor Dutra, s/n, centro					X	BM	2024		2024
Gonzaga	D. 16/2018	Casa de Cultura		Rua Elói Magalhães, 14 - Centro					X	BI	2020/2021	2020	2021
Gonzaga	D. 044/2015	Conj de Imagens do Presépio Natural	Presépio Natural	BR 259 – saída do Distrito sede sentido Sta. Efigência de Minas e Governador Valadares (margem esquerda)					X	BM	2017/2018	2017	2018
Gonzaga	D. 025/2016	Conj Paisag. Cachoeira do Rosalvo		BR 259 ao lado direito da saída do Distrito Sede para o município de Governador Valadares	2,4300				X	CP	2018		2018
Gouveia	D.007/2003	Estação Ferroviária Barão do Guaicuhy		Povoado Barão do Guaicuhy					X	BI	2004		2004
Gouveia	D.006/2003	Arquivo do Cartório do Registro Civil e Notas		R. Conselheiro Falci nº 47 - Centro					X	BM	2004		2004
Gouveia	D.017/2000	Chácara das Almas	Sítio Natural Chácara das Almas - propriedade do Sr. José Antônio Gomes Pereira		3,6000				X	CP	2005		2005
Governador Valadares	D.7664/2003	Açucareira - CARDO	Companhia Açucareira do Rio Doce (CARDO)	R. Israel Pinheiro s/nº - B. Capim					X	BI	2002		
Governador Valadares	D.8004/2004	Antigo Templo Presbiteriano		R. Prudente de Moraes nº 544 - Centro					X	BI	2005		
Governador Valadares	D.7671/2003	Complexo Monumento do Ibituruna (Santa do Ibituruna/Capela pedestal)		Pico do Ibituruna					X	BI	2003/ 2008		
Governador Valadares	D.7673/2003	Fachada da Antiga Cadeia Pública		R. Afonso Pena nº 3269					X	BI	2004		2004
Governador Valadares	D.7672/2003	Fachada da Antiga sede dos Correios e Telégrafos		Av. Minas Gerais s/nº - Centro					X	BI	2004		2004
Governador Valadares	D.7668/2003	Venda do Seu Margarido		R. Sá Carvalho nº 293 - Centro					X	BI	2004		2004
Governador Valadares	D.7665/2003	Antigo mobiliário da sala do tribunal do Juri		Pç. do XX Aniversário s/nº - Centro					X	BM	2003/ 2005/ 2008/ 2009		
Governador Valadares	D.7667/2003	Argola de Amarrar Solpedes		R. Marechal Floriano nº 1188 - Centro					X	BM	2003/ 2008		
Governador Valadares	D.7666/2003	"Maria Fumaça" da Praça da Estação		Pç. João Paulo Pinheiro s/nº					X	BM	2003/ 2008		
Governador Valadares	D.7670/2003	Painel Cubista do Edifício Helena Soares (localizado ao fundo da galeria do referido Edifício)		R. Israel Pinheiro nº 2770 - Centro					X	BM	2003/ 2008		
Governador Valadares	D.7669/2003	Pico do Ibituruna	Conj Paisag. Pico do Ibituruna		< 2ha				X	CP			
Governador Valadares		Pico do Ibituruna							X	CP			
Grão Mogol	D.005/2000	Barragem do Extrema		Rio Extrema aproximadamente 13 Km da sede Município					X	BI	2001/ 2003		2003
Grão Mogol	D.007/2001	Capela N. Sra. do Rosário		Pç. Leontina Figueiredo s/nº					X	BI	2002		
Grão Mogol	D.012/1997	Casa de Cultura e Biblioteca Pública Municipal		R. Hilário Marinho nº 41					X	BI	1999 a 2001		2001
Grão Mogol	D.011/1997	Igreja Matriz Santo Antônio no seu todo incluindo a área externa que compõe o "Adro" que delimita os domínios do referido Imóvel		Pç. Ezequiel Pereira s/nº					X	BI	1999 a 2001		2001
Grão Mogol	D.007/2001	Prédio da EMATER		R. Cristiano Rello s/nº					X	BI	2002		
Grão Mogol	D.007/2001	Prédio da Loja Maçonica Aurora do Progresso							X	BI	2002		
Grão Mogol	D.007/2001	Prédio da Prefeitura Municipal		Pç. Cel Janjão nº 35					X	BI	2002		
Grão Mogol	D.007/2001	Prédio da R. Cristiano Rello nº 47 - proprietária: Natália Rodrigues da Silva e Laura Siqueira		R. Cristiano Rello nº 47					X	BI	2002		



MUNICÍPIO	HOMOLOGAÇÃO	DENOMINAÇÃO DO BEM TOMBADO	OUTRAS DENOMINAÇÕES DO BEM TOMBADO	ENDEREÇO DO BEM CULTURAL MATERIAL	CP (hectares)	NH (nº domicílios / unidades)	PROTEÇÃO F	PROTEÇÃO E	PROTEÇÃO M	CATEGORIA	EXERCÍCIO(S) DE APRESENTAÇÃO	EXERCÍCIO ACEITO COM RESSALVA	EXERCÍCIO ACEITO PARA EFEITO DE PONTUAÇÃO
Grão Mogol	D.007/2001	Prédio da R. Cristiano Rello nº 48 - proprietário: Walmeir de Andrade		R. Cristiano Rello nº 48					X	BI	2002		
Grão Mogol	D.007/2001	Prédio da R. Cristiano Rello nº 59 - proprietário: Élcio Ferreira Paulino		R. Cristiano Rello nº 59					X	BI	2002		
Grão Mogol	D.007/2001	Prédio da R. Cristiano Rello nº 68 - proprietário: Paulo Eugênio Ferreira Paulino		R. Cristiano Rello nº 68					X	BI	2002		
Grão Mogol	D.007/2001	Prédio da R. Hilário Marinho nº 335 - proprietário: Ita Campos do Nascimento		R. Hilário Marinho nº 335					X	BI	2002/2003		2003
Grão Mogol	D.007/2001	Prédio da R. Luiz Gonçalves nº 10 - proprietário: Élcio Ferreira Paulino		R. Luiz Gonçalves nº 10					X	BI	2002		
Grão Mogol	D.007/2001	Prédio da Secretaria de Educação		R. Sete de Setembro					X	BI	2002		
Grão Mogol	D.007/2001	Prédio da Sede da Biblioteca Pública Municipal Manoel Esteves		R. Juca Pereira nº 176					X	BI	2002		
Grão Mogol	D.007/2001	Prédio do Fórum Dr. Cristiano Rello		Pç. Ezequiel Pereira					X	BI	2002		
Grão Mogol	D.007/2001	Prédio Sede da Secretaria do Bem Estar Social		R. Cristiano Rello s/nº					X	BI	2002		
Grão Mogol	D.005/2000	Ruínas da Tropa		localizada a cerca de 22Km da sede Mun.					X	BI	2001/2003		2003
Grão Mogol	D.005/2000	Ruínas do Deodato		localizada a cerca de 2,5Km da sede Mun.					X	BI	2001/2003		2003
Grão Mogol	D.007/2001	Usina Italiana		Proximidades da MG 307 cerca de 8Km da sede Município no rio Extrema					X	BI	2002		2002
Grão Mogol		Acervo da Igreja Matriz de Santo Antônio e da Igreja de N. Sra. do Rosário							X	BM	2000/2001		
Grão Mogol	D.008/2009	Imagem de Santo Antônio - Ig. Matriz de Santo Antônio		Igreja Matriz de Santo Antônio					X	BM	2009/2010		2010
Grão Mogol	D.005/2000	Cachoeira do Inferno		Ribeirão do Inferno					X	CP	2001/2003		2003
Grão Mogol	D.005/2000	Cachoeira do Mirante		Córrego das Mortes 200m da sede Municipal					X	CP	2001/2003		2003
Grão Mogol	D.005/2000	Cachoeira Vêu das Noivas		MG 307	5,0000				X	CP	2001/2003		2003
Grão Mogol	D.007/2001	Canyon do Extrema		Rio Extrema distante cerca de 7Km da sede Municipal					X	CP	2002		
Grão Mogol	D.005/2000	Córrego Rico							X	CP	2001/2003		2003
Grão Mogol	D.005/2000	Gruta do Quebra Côco		7,5 km do início da trilha do Barão					X	CP	2001/2003		2003
Grão Mogol	D.005/2000	Lapa da Água Fria		ao lado da trilha do ribeirão do Inferno					X	CP	2001/2003		2003
Grão Mogol	D.005/2000	Lapa da Areia Manteiga		perímetro urbano - cerca de 300m do centro					X	CP	2001/2003		2003
Grão Mogol	D.005/2000	Lapa dos Frêses		perímetro urbano					X	CP	2001/2003		2003
Grão Mogol	D.005/2000	Mina do ribeirão do Inferno		localizada a cerca de 500m da sede Municipal					X	CP	2001/2003		2003
Grão Mogol	D.005/2000	Pedra Rica							X	CP	2001/2003		2003
Grão Mogol	D.005/2000	Sítio Arqueol da Babilônia		proximidades do rio Itacambiraçu a cerca de 11Km da sede Municipal					X	CP	2001/2003		2003
Grão Mogol	D.007/2001	Sítio Arqueol do Cipriano		proximidades da MG 307 distante cerca de 9Km da sede Mun.					X	CP	2002		2002
Grão Mogol	D.005/2000	Sítio Arqueol do Extremo		proximidade do rio Extrema cerca de 11Km da sede Mun.					X	CP	2001/2003		2003
Grão Mogol	D.007/2001	Sítio Arqueol do Gigante		proximidades da MG 307 distante cerca de 12Km da sede Municipal					X	CP	2002		2002
Grão Mogol	D.005/2000	Sítio Arqueol do Jambreiro		Loc. a 8Km da sede Municipal					X	CP	2001/2003		2003
Grão Mogol	D.007/2001	Sítio Arqueol do Rancho Queimado		proximidades da MG 307 distante cerca 10Km da sede Municipal					X	CP	2002		2002
Grão Mogol	D.007/2001	Sítio Arqueol do Veado Listrado		proximidades da MG 307 distante cerca 8Km da sede Municipal					X	CP	2002		2002
Grão Mogol	D.005/2000	Trilha da Tropa		início no ponto final da R. Luis Gonçalves segue pela serra até a Fazenda Peri-peri					X	CP	2001/2003		2003
Grão Mogol	D.005/2000	Trilha do Barão		início no ponto final da R. Franklin Barbosa segue pela serra de mesmo nome finalizando na Fazenda Quebra Coco					X	CP	2001/2003		2003
Grão Mogol	D.005/2000	Trilha do Ribeirão do Inferno		início na periferia da cidade indo até a represa					X	CP	2001/2003		2003
Grão Mogol	D.005/2000	Trilha do Vau		início no final da R. Hilário Marinho segue até as margens do rio Itacambiraçu					X	CP	2001/2003		2003
Grão Mogol		Conj Paisag. da bacia do rio Jequitinhonha							X	CP *1			
Grão Mogol		Núcleo Histórico de Grão Mogol							X	NH			
Grupiara	D. 083/2018	Carro de Boi da Fazenda Bambus		Fazenda Marinheiro, zona rural de Grupiara, na MG 742 e estrada municipal 260 (aproximadamente 3,7 km da Sede)					X	BM	2020/2021/2022	2021	2022
Grupiara	D. 081/2018	Imagem de Nossa Senhora do Rosário		Acervo sacro da Igreja de São Sebastião dos Troncos (atual Igreja Matriz de São Sebastião), Paróquia de Estrela do Sul e de Grupiara					X	BM	2020/2021/2022	2021	2022
Grupiara	D. 082/2018	Imagem Martir de São Sebastião dos Troncos		Acervo sacro da Igreja de São Sebastião dos Troncos (atual Igreja Matriz de São Sebastião), Paróquia de Estrela do Sul e de Grupiara					X	BM	2020/2021/2022	2021	2022
Grupiara	D. 084/2018	Monjolo da Fazenda Marinheiro	Monjolo da Fazenda Marinheiro (propriedade do Sr. Jorge Cândido da Silva)	Fazenda Marinheiro, zona rural de Grupiara, na MG 742 e estrada municipal 365 (aproximadamente 3,3 km da Sede)					X	BM	2020/2021/2022	2021	2022
Grupiara	D.004/2008	Biblioteca Pública Municipal e Residência		R. José Ferreira de Castro nº 8					X	BI	2009		2009
Grupiara	D.013/2003	Imóvel à R. Major Afonso Batista Franco		R. Major Afonso Batista Franco nº 92, esquina com R. Lourival Brasil Filho					X	BI	2002/2006		2007
Grupiara	D.005/2008	Carro de Boi da Fazenda Água Fria		Fazenda Água Fria					X	BM	2009		2009
Grupiara	D.013/2007	Praça São Sebastião		Pç. São Sebastião	< 2				X	CP	2008/2009		2009

MUNICÍPIO	HOMOLOGAÇÃO	DENOMINAÇÃO DO BEM TOMBADO	OUTRAS DENOMINAÇÕES DO BEM TOMBADO	ENDEREÇO DO BEM CULTURAL MATERIAL	CP (hectares)	NH (nº domicílios / unidades)	PROTEÇÃO F	PROTEÇÃO E	PROTEÇÃO M	CATEGORIA	EXERCÍCIO(S) DE APRESENTAÇÃO	EXERCÍCIO ACEITO COM RESSALVA	EXERCÍCIO ACEITO PARA EFEITO DE PONTUAÇÃO
Guanhães	D.2946/2003	Casa de Cultura Laet Berto		Pç. JK nº 205					X	BI	2004/2006		2006
Guanhães	D.3243/2006	Imagem de São Miguel - Igreja de São Miguel e Almas		Pç. JK s/nº					X	BM	2007		2007
Guanhães	D.2947/2003	Conj Natural Paisag. Histórico e Arquit da Fazenda do Candonga	Sítio do Candonga	Fazenda do Candonga - Distrito Sede					X	CP	2004 a 2006		
Guanhães	D.3341/2008	Conj Paisag. Pedra da Gafurina		Estrada Municipal que liga os Distritos de Farias e Taquaral km 7	4,7040				X	CP	2009/2010/2011		2011
Guapé	D.230/2019	EE Dona Agostina Flor de Maria		Rua Bento Dutra, 521, Centro					X	BI	2021/2022	2021	2022
Guapé	D.594/2002	Bangalô		R. Três de Fevereiro, esquina com R. Mário Rocha					X	BI	2003		2003
Guapé	D.594/2002	Sino da Matriz de São Francisco		Casa Paroquial					X	BM	2003		2003
Guapé	D.594/2002	Parque do Paredão	Conj Paisag. e Arquit do Parque do Paredão	Zona Rural	22,9800				X	CP	2003		2003
Guapé	Emenda à Constituição nº 106, de 4/12/2020; Constituição Estadual de 1989 - ADCT art. 84-A	Lago de Fumas e Lago do Peixoto							X	CP *12			
Guaraciaba	D. 132/2017	Sede da Fazenda Limeira		Estrada para a Fazenda do Café, a 4km da sede do município					X	BI	2019/2020		2020
Guaraciaba	D.226/2002	Igreja Matriz de Guaraciaba	Igreja N. Sra. Sant'Ana	Pç. Santana s/nº - Centro					X	BI	2003		2003
Guaraciaba	D.226/2002	Imagem de Santana	Imagem de Santana dos Ferros	Pç. de Santana nº 106 - Altar-mor da Igreja Nossa Senhora de Sant'Ana					X	BM	2003		2003
Guaraciaba	D.283/2005	Conj Paisag. da Pedreira do Apaga Fogo		R. General Dutra s/nº	11,8000				X	CP	2006		2006
Guaraciama		Conj Paisag. da bacia do rio Jequitinhonha						X		CP *1			
Guaranésia	D. 1.655/2012	Posto de Puericultura "Dona Sinhá"		R. Major Urias nº 505 - Centro					X	BI	2014/2016/2017/2018/2019/2020/2021/2022	2016/2020	2022
Guaranésia	D. 1.946, de 25/05/2018	Imagem Sacra de Nosso Senhor Bom Jesus dos Passos		Paróquia Santa Bárbara - Mitra Diocesana de Guaxupé, situada na Praça Coronel Paula Ribeiro, 41 - Centro - Guaranésia					X	BM	2020/2021		2021
Guaranésia	D. 1.945, de 25/05/2018	Imagem Sacra de Nossa Senhora da Imaculada Conceição		Paróquia Santa Bárbara - Mitra Diocesana de Guaxupé, situada na Praça Coronel Paula Ribeiro, 41 - Centro - Guaranésia					X	BM	2020/2021		2021
Guaranésia	D.1087/2003	Centro Cultural Profª. Fernandina Tavares Paes		Pç. Cel. Paula Ribeiro nº 46					X	BI	2004		2004
Guaranésia	D.840/1997	Complexo da Estação Ferroviária	Estação Ferroviária da Mogiana	Pç. José Teixeira de Moraes nº 110					X	BI	1998/2000		2000
Guaranésia	D.989/2001	Coreto Municipal		Pç. Cel. Paula Ribeiro					X	BI	2003		2003
Guaranésia	D.915/2001	Obelisco Comemorativo ao 4º Centenário do descobrimento do Brasil		Pç. Cel. Paula Ribeiro - Centro					X	BI	2002		2002
Guaranésia	D.852/1998 - D.914/2001	Prédio da Antiga Prefeitura - Câmara Municipal	Câmara Municipal - Antiga Prefeitura Municipal de Guaranésia	Pç. Dona Sinhá nº 269					X	BI	1999/2000/2002		2002
Guaranésia	D. 987/2001	Herma em homenagem ao Cel. Francisco de Paula Ribeiro	Busto em homenagem ao Cel. Francisco de Paula Ribeiro	Pç. Cel. Paula Ribeiro					X	BM	2003/2016/2017/2018		2018
Guaranésia	D.988/2001(Revoga do) D.1791/2015	Monumento em homenagem à Dona Sinhá	Busto em homenagem à Dona Sinhá (Sra. Margarida Augusta Ribeiro Alves)	Pç. Dª. Sinhá - Centro					X	BM	2003/2014/2016/2017		2017
Guaranésia	D.1088/2003	Projetores Cinematográficos		Centro Cultural "Profª. Fernandina Tavares Paes" - Praça Cel. Paula Ribeiro nº 46					X	BM	2004/2007		2007
Guaranésia	D.1189/2005	Praças Cel. Paula Ribeiro e Dona Sinhá		Praças Cel. Paula Ribeiro e Dona Sinhá - Centro	2,0765				X	CP	2006/2007		2006/2007
Guarani	D.070/2010	Antiga Estação Ferroviária		R. Benedito Valadares s/nº					X	BI	2012/2013		2013
Guarani	D.073/2010	Caixa d'Água		R. Dr. José Augusto esquina c/ R. Felisberto Vieira s/nº					X	BI	2012/2013		2013
Guarani	D.030/2003	Clube dos Repentinos		R. 25 de Março nº 133					X	BI	2004		2004
Guarani	D.069/2010	E.M Francisco Peixoto		Pç. Marechal Floriano Peixoto					X	BI	2012/2013		2013
Guarani	D.071/2010	Ponte Ibrahim Abi-Ackel		Av. Nova Guarani s/nº					X	BI	2012/2013		2013
Guarani	D.072/2010	Ponte Raul Soares		Av. Getúlio Vargas com R. Benedito Valadares					X	BI	2012/2013		2013
Guarani	D.031/2003	Acervo Documental da Câmara Municipal de Guarani		R. 25 de Março nº 02					X	BM	2005		2005
Guarani	D.015/2009	Conj Paisag. da Praça Antônio Carlos		Pç. Antônio Carlos s/nº	0,2700				X	CP	2010/2013		2013
Guarará	D.164/2002	Biblioteca Municipal Rui Barbosa		R. Tiradentes s/nº					X	BI	2003/2024	2024	
Guarará	D. 207/2022	Monumento à Independência do Brasil		Praça do Divino Espírito Santo, s/n, centro					X	BI	2024	2024	
Guarará	D.1300/2003	Fachadas do Paço Municipal de Guarará		Pç. do Divino nº 54					X	BI	2004/2005		2005
Guarará	D.165/2002	Acervo Documental da Câmara Municipal		R. Capitão Gervásio s/nº					X	BM	2003		2003
Guarará	D.1301/2003	Retrato do Cel. Afonso Leite (acervo da Prefeitura Mun.)		Prefeitura Municipal de Guarará					X	BM	2004/2005		2005
Guarda-Mor	D. 965/2018	Conjunto Paisagístico das Cachoeiras da Fumaça, do Garrincha e da Usina		Córrego Félix Simão a 13,5 km a noroeste da sede do município	12,1750				X	CP	2020	2020	2021
Guarda-Mor	D. 745/2015	Edifício da Biblioteca Municipal Caetano Faria		R. Dr. Cândido Ulihôa nº 280 - Centro					X	BI	2017		2017
Guarda-Mor	D.011/2006	Fazenda Conceição ou Cachoeira		Rodovia 210					X	BI	2007		2007
Guarda-Mor	D.083/2006	Imagem de Santa Rita dos Impossíveis		R. Frei Cecílio nº 100 - Casa Paroquial					X	BM	2008		2008
Guaxupé	D. 2004/2018	Conjunto Arquitetônico Palácio das Águias e Casa dos Elefantes	Palácio das Águias/Casa dos Elefantes	Rua Pereira do Nascimento nº 112 (Palácio das Águias) e nº 102/104 (Casa dos Elefantes) - Centro					X	CP	2020/2023/2024	2023	2024

MUNICÍPIO	HOMOLOGAÇÃO	DENOMINAÇÃO DO BEM TOMBADO	OUTRAS DENOMINAÇÕES DO BEM TOMBADO	ENDEREÇO DO BEM CULTURAL MATERIAL	CP (hectares)	NH (nº domicílios / unidades)	PROTEÇÃO F	PROTEÇÃO E	PROTEÇÃO M	CATEGORIA	EXERCÍCIO(S) DE APRESENTAÇÃO	EXERCÍCIO ACEITO COM RESSALVA	EXERCÍCIO ACEITO PARA EFEITO DE PONTUAÇÃO
Guaxupé	D.1010/2002	Academia de Comércio São José	Atual Escola Interativa e Fundação Educacional Professor José Gonela	R. Cel. Joaquim Costa nº 183					X	BI	2003		2003
Guaxupé	D.860/1998	Antiga Agência do Banco do Brasil - atual Prefeitura	Antiga Agência do Banco do Brasil	Av. Conde Ribeiro Valle nº 68					X	BI	1999/2000		2000
Guaxupé	D.975/2001	Antigo Hotel Cobra - atual Câmara Municipal / Teatro		Av. Conde Ribeiro do Valle nº113					X	BI	2000		2000
Guaxupé	D.1007/2002	Antigo Prédio Jacob Miguel Sabbag e Cia Ltda.		Av. Conde Ribeiro do Valle nº 320, esquina com R. Pereira do Nascimento					X	BI	2003		2003
Guaxupé	D.973/2001	Cadeia Pública - Fachada Principal	Fachada da Cadeia Pública	R. Luiz Costa Monteiro nº115					X	BI	2000		2000
Guaxupé	D.974/2001	Câmara Municipal – atual Museu Histórico e Geográfico Comendador Sebastião de Sá	Edifício da Antiga Câmara Municipal de Guaxupé	R. Cel. Antônio Costa nº55					X	BI	2000		2000
Guaxupé	D. 1.522/2012	Catedral N. Sra. das Dores		Pç. Américo Costa s/nº - área central					X	BI	2014/ 2015/ 2016/ 2017		2017
Guaxupé	D.972/2001	Fórum	Palácio da Justiça - antigo Fórum e atual Câmara Municipal; Edifício do Antigo Fórum da Comarca de Guaxupé	Av. Dr. João Carlos nº 90					X	BI	2000		2000
Guaxupé	D.1009/2002	Herma Cel. Antônio Costa Monteiro	Monumento ao Cel. Antônio Costa Monteiro	Av. Conde Ribeiro do Valle s/nº					X	BI	2003		2003
Guaxupé	D.1008/2002	Monumento em homenagem ao trabalhador rural	Monumento ao trabalhador rural	Av. Conde Ribeiro do Valle s/nº (canteiro central)					X	BI	2003		2003
Guaxupé	D.1006/2002	Obelisco em Homenagem aos Expedicionários de Guaxupé		Pç. Dr. Francisco Lessa s/nº					X	BI	2003		2003
Guaxupé	D.2.633/2022	Igreja Ortodoxa Antioquina Santo Elias de Guaxupé		Rua da Aparecida, 227, centro					X	BI	2024		2024
Guaxupé	D.1521/2002	Imaginária de São Miguel Arcanjo - Museu Histórico e Geográfico Comendador Sebastião de Sá	Imaginária de São Miguel Arcanjo	Sítio São Miguel - Bebedouro (Zona Rural)					X	BM	2014/ 2015		2014
Guaxupé	D.855/1998	Taça de 1928 /1º jogo internacional realizado em MG	Taça de 1º jogo internacional de futebol disputado no estado de Minas Gerais	R. Cel. Antônio Costa nº 55					X	BM	2000		2000
Guaxupé	D.856/1998	Conj Arquit e Paisag. da Estação	Conjunto Arquitetônico e Paisagístico da Antiga Estação Ferroviária de Guaxupé – FEPASA	Av. Felipe Elias Zeitune	6,000				X	CP	1999/ 2000		2000
Guidoval	D. 182/2018	Conjunto Paisagístico da Praça Santo Antônio		Praça Santo Antônio – Centro de Guidoval	0,6600				X	CP	2020, 2021	2020	2021
Guidoval	D.341/2003	Busto do Guido Marlière	Busto do Guido Marlière e da Praça Astolfo Soares; Busto de Guido Thomaz Marlière	Pç. Astolfo Soares - Comunidade do Monumento do Guido - Zona Rural					X	BI	2004/ 2005/ 2007		2007
Guimarães	D.656/2005	Capela de N. Sra. do Rosário	Igreja de N. Sra. do Rosário	Pç. Francisco Pires (Pç. do Rosário) s/nº					X	BI	2006/ 2007		2007
Guiricema	D.2805/2010	Busto do Cel. Luiz Coutinho		Pç. Cel. Luiz Coutinho					X	BI	2010		
Guiricema	D.2807/2010	Túmulo do Cel. Luiz Coutinho		R. Manoel da Silva Costa nº 35 - Cemitério Municipal					X	BI	2012/ 2013		2013
Guiricema	D.3039/2012	Arquivo da Prefeitura	Acervo documental histórico da Prefeitura Municipal	Pç. São Luiz Coutinho nº 35					X	BM	2014		2014
Guiricema	D.2806/2010	Praça Cel. Luiz Coutinho			0,8900				X	CP	2012		2012
Gurinhata	D.021/2008	Conj Paisag. Praças Adalardo Muniz Borges e José Martins Lameu	Conj urbano compreendendo a Praça Adalardo Muniz Borges e Praça José Martins Lameu com todas as suas estruturas arquitetônicas e paisagísticas contidas nesse conjunto		< 2				X	CP	2009/ 2010/ 2013		2013
Iapu	D. 019/2013	Capela Padre Francisco Weber		R. Luiz Pereira de Souza s/nº - B. Padre Francisco Werber					X	BI	2016/ 2017/ 2019		
Iapu	D.153/2006	Igreja Matriz de Santo Estevão		Pç. Higino Fernandes s/ nº - Centro					X	BI	2007		2007
Iapu	D.154/2006	Imagem de Santo Estevão		Pç. Higino Fernandes s/ nº - Igreja Matriz de Santo Estevão					X	BM	2007		2007
Ibertioga	D.507/1999	Imagem de Santo Antônio de Pádua		Pç. Santo Antônio - altar da Igreja Matriz					X	BM	2000/ 2007		2007
Ibiá	D.268/2000	Chafariz da Praça Mário Alves de Paiva		Distrito de Argenta					X	BI	2001		2001
Ibiá	D.265/2000	Imóvel. à Praça Mário Alves de Paiva nº 177 (propriedade de Antônio Juvêncio Leal)		Pç. Mário Alves de Paiva nº 177					X	BI	2001/2010		2010
Ibiá	D.267/2000	Imóvel à R. Antônio Juvêncio nº 140 (propriedade de Jaime Rufino Borges)		R. Antônio Juvêncio nº 140					X	BI	2001/ 2002/ 2010		2010
Ibiá	D.266/2000	Imóvel. à R. Antônio Pereira Borges nº 45 (propriedade de Carmen Brígida Monteiro Melo)		R. Antônio Pereira Borges nº 45					X	BI	2001/ 2002/ 2010		2010
Ibiá	D.391/2001	Imóvel à R. Três nº 14 - atual Museu Municipal		R. Três nº 14					X	BI	2002		2002
Ibiá	D390/2001	Ponte de Arcos sobre o rio Quebra-Anzol		Rodovia Ibiá - Uberaba Km 2					X	BI	2002		2002
Ibiá	D.174/1999	Imagem de São José com menino		Altar central da Capela de São Geraldo - Distrito de Tobati					X	BM	2000/ 2001		2001
Ibiá	D.4.838/2017	Conjunto de Igaçabas		Museu Histórico Municipal de Ibiá					X	BM	2019		2019
Ibiá	D. 164/1999	Quilombo do Ambrósio			> 2		X		X	CP	2000/2001		2001
Ibiai		Balsa CC-15-69-01							X	BM	2004		
Ibiai	D. 146/2022	Conjunto Paisagístico Praça 31 de Março		Praça 31 de Março, centro	0,5900				X	CP	2024		2024
Ibiraci	D. 4.378/2018	Casa nº 09 da rua Itumbiara - Usina Marechal Mascarenhas de Moraes		Rua Itumbiara nº 09 – Vila 1, Usina Marechal Mascarenhas de Moraes					X	BI	2020/2021/2022	2021	2022
Ibiraci	D.2897/2008 - D.2471/2004	Capela de N. Sra. do Rosário		Pç. Cel. José Jacintho s/nº - Centro					X	BI	2005/ 2006/ 2009/ 2010		2010
Ibiraci	D.2895/2008	Capela Piçarra		MG 058 - Estância hidromineral - Zona Rural de Ibiraci					X	BI	2005/ 2006/ 2007/ 2009		2009

MUNICÍPIO	HOMOLOGAÇÃO	DENOMINAÇÃO DO BEM TOMBADO	OUTRAS DENOMINAÇÕES DO BEM TOMBADO	ENDEREÇO DO BEM CULTURAL MATERIAL	CP (hectares)	NH (nº domicílios / unidades)	PROTEÇÃO F	PROTEÇÃO E	PROTEÇÃO M	CATEGORIA	EXERCÍCIO(S) DE APRESENTAÇÃO	EXERCÍCIO ACEITO COM RESSALVA	EXERCÍCIO ACEITO PARA EFEITO DE PONTUAÇÃO
Ibiraci	D.2892/2008	Casa de visitas da Usina Hidrelétrica Marechal Mascarenhas de Moraes							X	BI	2009		2009
Ibiraci	D.2473/2004	Casarão do Hotel Globo	atual Casa de Cultura de Ibiraci	R. Marechal Floriano Peixoto nº 13					X	BI	2005		2005
Ibiraci	D.2893/2008	Chafariz da Praça Cel. José Jacintho		Pç. Cel. José Jacintho s/nº - Centro					X	BI	2009/2010		2010
Ibiraci	D.2894/2008	Conj chaminé e máquina a vapor da Fazenda São Domingos		Zona Rural de Ibiraci - Fazenda São Domingos					X	BI	2009		2009
Ibiraci	D.2896/2008	Conj Paisag. da Ponte dos Peixotos (sobre o rio Grande)		MG 058 - Zona Rural de Ibiraci					X	BI	2009		2009
Ibiraci	D.3196/2009	Túmulo do Capitão Antônio Diniz Lima		R. Seis de Abril s/nº (Cemitério Municipal)					X	BI	2012		2012
Ibiraci	D. 4.839/2021	Capela Nossa Senhora Aparecida do Morro dos Quartéis	Capela de Nossa Senhora Aparecida	Distrito Morro dos Quartéis, propriedade do Sítio dos Quartéis, Estrada Ibiraci-Cássia, Rodovia Antônio Leite Garcia, MG-344 km 6					X	BI	2023		2023
Ibiraci	D. 4.837/2021	Conjunto Arquitetônico e Paisagístico da Piçarra		Margens da Rodovia MG-438, Ibiraci-Peixoto, distante 23 km do centro e 5,9 km da Usina Hidrelétrica Marechal Mascarenhas de Moraes (antiga Usina de Peixoto) pertencente à empresa Furnas Centrais Elétricas	0,1520				X	CP	2023/2024		2024
Ibiraci	D. 4.854/2021	Marco Demarcatório N 01		Rodovia Joao Traficante, MG-328, KM 25, Ibiraci					X	BM	2023		2023
Ibiraci	D.2472/2004	Imagem de N. Sr. dos Passos		Pç. Cel. José Jacintho s/nº (Capela N. São do Rosário)					X	BM	2009		2009
Ibiraci	D.2597/2005	Imagem de São Benedito		Pç. Cel. José Jacintho s/nº (Capela N. São do Rosário)					X	BM	2009/2010		2010
Ibiraci	D. 4.855/2021	Conjunto de Quadros dos Prefeitos de Ibiraci/MG		Rua Coronel Temóteo, 162 - Centro					X	BM	2023		2023
Ibiraci	D.3707/2013	Marcos da Linha Luiz Diogo - Fazenda Mandaguari (607m²) - Conj. Paisag. e Arqueol (total = 1 5199ha)		Fazenda Mandaguari e Fazenda Três Marias (Marco do Fundão) e Fazenda Sta. Marias (Marcos do Resfriado)	1,5199				X	CP	2015		
Ibiraci	Emenda à Constituição nº 106, de 4/12/2020; Constituição Estadual de 1989 - ADCT art. 84-A	Lago de Furnas e Lago do Peixoto						X		CP *12			
Ibirité	D.1972/2004	Capela N. Sra. do Rosário		Av. São Paulo nº 2.271 - Fazenda do Rosário					X	BI	2010/2011		2011
Ibirité	D.2415/2009	Casa sede da ADAV		R. João de Deus nº 355 - B. Canal					X	BI	2010/2011		2011
Ibirité	D.1971/2004	Estação Ferroviária		R. Arthur Campos s/nº					X	BI	2010/2011		
Ibirité	D.1970/2004	Gruta de N. Sra. Aparecida		Confluência das Ruas Alcina Campos e Afonso de Matos - B. Central Park					X	BI	2010/2011		2011
Ibirité	D.1894/2002	Pavilhão Helena Antipoff		Av. São Paulo nº 3.996 - Vila Rosário					X	BI	2004		2004
Ibirité	D.1895/2002	Acervo Memorial Helena Antipoff	Objetos pessoais de Helena Antipoff	Av. São Paulo nº 3996					X	BM	2005		2005
Ibirité	D.1897/2002	Altar do Santíssimo Sacramento (Igreja Matriz de N. Sra. das Graças)	Altar de N. Sra. das Dores na Capela do Santíssimo Sacramento	R. Vereador Orlando Costa Campos nº 36 - B. Alvorada					X	BM	2004		2004
Ibituruna	D.009/2006	Estação Ferroviária		R. Paulino Machado nº 441 - B. São Sebastião					X	BI	2007		2007
Ibituruna	D.009/2006	Igreja N. Sra. do Rosário		Pç. dos Bandeirantes s/nº - Centro					X	BI	2007		2007
Ibituruna	D.009/2006	Igreja São. Sebastião		R. José Batista de Carvalho s/nº - B. São Sebastião					X	BI	2007/2008		2008
Ibituruna	D.009/2006	Marco de Sesmarias		Pç. dos Bandeirantes - Centro					X	BI	2007		2007
Ibituruna	D.009/2006	Passinho - Praça Fernão Dias entre números 342 - 352		Pç. Fernão Dias entre números 342 / 352					X	BI	2007/2008		
Ibituruna	D.009/2006	Passinho - Praça Fernão Dias entre os números 8 - 26		Pç. Fernão Dias entre os números 8 / 26					X	BI	2007/2008		
Ibituruna	D.009/2006	Passinho - R. do Padroeiro, esquina Rosa Lasmar Richa		R. do Padroeiro esq. Rosa Lasmar Richa					X	BI	2007/2008		
Ibituruna	D.009/2006	Passinho - R. Dom José d'Ángelo entre números 156 - 252		R. Dom José d'Ángelo entre números 156 / 252					X	BI	2007/2008		
Ibituruna	D.009/2006	Passinho do Rosário		Pç. Bandeirantes entre os números 252 / 270					X	BI	2007/2008		
Ibituruna	D.015/2005	Residência à R. Regina Nicolau nº 33 - Casa da Tetê		R. Regina Nicolau nº 33 - Centro					X	BI	2007		2007
Ibituruna	D.009/2006	Residência Rural - Fazenda Água Suja		Fazenda Água Suja - Zona Rural					X	BI	2007/2008		2008
Ibituruna	D.009/2006	Praça dos Bandeirantes		À frente da Igreja do Rosário - Centro	0,6100				X	CP	2007		2007
Ibituruna	D.009/2006	Praça Fernão Dias		À frente da Igreja Matriz - Centro	0,1600				X	CP	2007/2008		2008
Igarapé	D.1058/2002	E E Profª. Maria de Magalhães Pinto		Av. Governador Valadares nº 447					X	BI	2001/2003/2009/2010/2012		2012
Igarapé	D.1001/2003	Imagem de N. Sra. Mãe de Misericórdia		Retro Vicente de Paula s/nº - sítio Brejo					X	BM	2004		2004
Igarapé		Imagem de N. Sr. dos Passos							X	BM	2010		
Igarapé	D.1318/2008	Conj Natural e Paisag. da Pedra Grande de Igarapé		8 km a sudoeste da Sede Municipal	62,5000				X	CP	1999/2000/2001/2010/2012		2012
Igaratinga	D. 1562/2020	Cruz do Zé Batata		Estrada do Buracão					X	BM	2022		
Igaratinga	D. 1563/2020	Cruz de Mariana	CRUZEIRO DA MARIANA; CRUZEIRO DE MARIANA	Rua do Cruzeiro, estrada da Várzea da Cachoeira - centro					X	???	2022		
Iguatama	D.002/1999	Fazenda Corguinhos (propriedade de Cansécio Gomes Coutinho)		R. 404 s/nº - Corguinhos					X	BI	2000/2001		
Iguatama	D.006/1998	Igreja Matriz de N. Sra. da Abadia e altares da Parq.		R. 6 esq. com a R. 7 na Pç. Tomas Pires					X	BI	1998 a 2001		2001
Iguatama	D.006/1998	Ponte de ferro sobre o rio São Francisco		ponte sobre o rio São Francisco ao longo da via férrea junto à Fazenda Capelinha					X	BI	1998/1999/2001/2007		2007
Iguatama	D.006/1998	Prédio denominado "Casa da Ponte"		R. 70 s/nº próximo à ponte sobre o rio São Francisco					X	BI	1998 a 2001/2007		2007
Iguatama	D.002/1999	Prédio Público da R. 1, nº 144	Câmara Municipal	R. 1 nº 144					X	BI	2000/2001		2001
Iguatama	D.002/1999	Sede da Estação Ferroviária de Garças		B. Garças de Minas					X	BI	2000/2001		2023
Iguatama	D.006/1998	"Sobrado"		R. 4 esq. com a R. 3					X	BI	1998 a 2001/2007		2007

MUNICÍPIO	HOMOLOGAÇÃO	DENOMINAÇÃO DO BEM TOMBADO	OUTRAS DENOMINAÇÕES DO BEM TOMBADO	ENDEREÇO DO BEM CULTURAL MATERIAL	CP (hectares)	NH (nº domicílios / unidades)	PROTEÇÃO F	PROTEÇÃO E	PROTEÇÃO M	CATEGORIA	EXERCÍCIO(S) DE APRESENTAÇÃO	EXERCÍCIO ACEITO COM RESSALVA	EXERCÍCIO ACEITO PARA EFEITO DE PONTUAÇÃO
Iguatama	D.010/2008	Carranca do rio São Francisco		Margens da Rodovia 354 às margens do rio São Francisco entre pontes de concreto que são acesso à cidade de Iguatama					X	BM	2009/ 2010		2010
Iguatama	D.008/2009	Região da nascente da Lagoa da Inhumã		aproximadamente 200m da margem do rio São Francisco na propriedade dos Sr.es Plínio Rodrigues Nunes Virgílio da Silva Leão e Sra. Noêmia Luísa da Costa, na localidade de Inhumã	0,0300				X	CP	2010		2010
Illicínea	D.057/2006	Residência dos Moscardini		R. Direita n° 280					X	BI	2007		2007
Illicínea	D. 941 / 2018	Imagem de N. Sra. Aparecida		Serra do Serrote, área rural					X	???	2020		
Illicínea	D.056/2006	Antigo Sino da Igreja Matriz de N. Sra. da Aparecida	Sino da Igreja do Rosário	Pç. do Rosário (Igreja do Rosário)					X	BM	2003/2007		2007
Illicínea	D.990/2019	Igreja Nossa Senhora do Rosário e São Benedito		Pç. Do Rosário					X	BI	2021		2021
Illicínea	D. 2.185/2022	Mirante Nossa Senhora Aparecida		Alto da Serra do Serrote					X	BI	2024		2024
Illicínea	DN 002/2002	Cachoeira do "Buracão" bem como os bens inseridos no perímetro de tombamento: árvores e uma construção	Conj Paisag. da Cachoeira do "Buracão"	Região rural do "Paredão"	35,0000				X	CP	2003		2003
Illicínea	2100/2021	Capelinha São Judas Tadeu		Esquina das ruas: Comércio e Salvador Procópio					X	BI	2021/2023		2023
Inconfidentes	D.1161/2010	Ponte Prefeito José Serra		Estrada velha de acesso a Ouro Fino					X	BI	2012/ 2013		
Inconfidentes	D.1160/2010	Imagem de São Geraldo Magela		Av. Alvarenga Peixoto n° 343b - Sede da ONG Centro de Cultura Colônia					X	BM	2012/ 2013		2013
Indianópolis	D.1468/1998	Igreja de Santana		R. Getúlio Magalhães com R. Santana					X	BI	1998/ 1999/ 2000/ 2002		2002
Indianópolis	D.3890/2018	Residência localizada à Rua Getúlio Magalhães, nº 192		Rua Getúlio Magalhães, 192					X	BI	2019/2021		2021
Indianópolis	Ata 10/07/2020; Inscr. 04 de 13/07/2020	Imagem de Santa Ana	Imagem de Santana	Rua Getúlio Magalhães, s/n° (Igreja Matriz de Santana) - centro					X	BM	2022		2022
Indianópolis		Cachoeira Bela Taanda		Fazenda Mandaguari, zona rural	>2				X	CP	2023		
Indianópolis	D.1865/2003	Acervo Sacro (05 Imagens da Igreja de Santa Rita: N. Sra do Rosário, Sta. Rita, São Sebastião, N. Sra Inacabada - entalhadas em madeira e um anjo toucheiro em gesso)		Igreja de Santa Rita					X	BM	2004		
Ingaí	D. 098/2009	Imagem de São João Batista		Pç. Gabriel Andrade Junqueira - Centro - Igreja Matriz de São Sebastião					X	BM	2011/2012		2012
Ingaí	D.098/2009	Praça Gabriel Andrade Junqueira		Área central	0,4200				X	CP	2011/2012		2012
Inhapim	D.101/2005	Museu Histórico de Inhapim		R. Prof. Elias n°17					X	BI	2006		
Inhapim	D.102/2005	Acervo Fotográfico do Museu Histórico		R. Prof. Elias n°17					X	BM	2006		
Inhapim	D. 639/2022	Cruzeiro de Santa Cruz		Praça Alice Faria Costa, bairro Santa Cruz					X	BM	2024	2024	
Inhaúma	D.006/1999	Conj Arquil da Capela de N. Sra. do Rosário e o Cruzeiro	Capela N. Sra. do Rosário, o cruzeiro e seus mártiros	Povoado dos Maias; Serra dos Maias (propriedade do Sr. Washington Lobato)					X	BI	2001/ 2018/ 2019 2022/2023/2024	2022;2023	2024
Inhaúma	080/2021	Imagem do Senhor Morto		Igreja Matriz de São Sebastião de Inhaúma; praça Dr. Flávio Gutierrez, 114, centro					X	BM	2023/2024	2023	2024
Inhaúma	068/2022	Conjunto Arquitetônico e Paisagístico Área de Lazer da Manga		Praça Alice Faria Costa, bairro Santa Cruz	4,8300				X	CP	2024	2024	
Inimutaba	D.001/2001	Antiga Casa do Administrador	Primeira casa de Inimutaba	Pç. da Fábrica s/n° (propriedade da Cia. Cedro Cachoeira)					X	BI	2002		2002
Inimutaba	Deliberação 002/2001	Máquina de Bordar (Singer Manufacturing)		Patrimônio da Paróquia de Santo Antônio					X	BM	2002		2002
Ipanema	D.070/2006	Busto da Sra. Herondina Moreira Xavier		Pç. Herondina Moreira Xavier s/n° - Centro					X	BI	2008/ 2009/ 2010		2010
Ipanema	D. 1280/2007	Busto da Senhora Herondina Moreira Xavier		Praça Herondina Moreira Xavier					X	BM	2023		
Ipatinga	D.3578/1996	Pontilhão sobre o Ribeirão Ipanema	Pontilhão de Ferro; Pontilhão de Ferro sobre o Ribeirão Ipanema	Setor 201, localizado na Rua Belo Horizonte, Bairro Centro					X	BI	1998 a 2001/2009/2020		2020
Ipatinga	Lei 1764/2000	Academia Zélia Olguin		R. Ipê 763 - B. Horto					X	BI	2001/ 2004		2004
Ipatinga	D.1442/1981	Antiga Estação Ferroviária de Ipatinga - Estação Memória Zeza Souto		Rua Belo Horizonte, n° 272, esquina das Ruas Belo Horizonte e Montes Claros - Centro					X	BI	1998 a 2001/2021/2022	2021	2022
Ipatinga	D.3576/1996	Antiga Fazendinha		Av. José Júlio da Costa n° 2835 - B. Ferroviários					X	BI	1998 a 2001/ 2004		2004
Ipatinga	D.3577/1996	Antigas casas dos Ferroviários		A. Londrina n°s 270 e 282 - Centro					X	BI	1998/ 1999/ 2000/ 2001		
Ipatinga	D.2662/1990	Árvore Ficus Elástica		Pç. Edilar Anício Alves - B. Caruru					X	BI	1998 a 2001/2017/2023/2024	2017/2023	2024
Ipatinga	D.3574/1996	Árvore Ipê Peroba		R. Serra Estrela, esquina com R. Aracaju					X	BI	1998 a 2001		2000
Ipatinga		Fazenda Bom Jardim							X	BI	2001		
Ipatinga	Lei 1762/2000	Grande Hotel		R. Antares n° 950 - B. Castelo					X	BI	2001/ 2004		2004
Ipatinga	D.3580/1996	Igreja do Ipaneminha - São Vicente de Paulo	Igreja de São Vicente de Paula - Ipaneminha	R. Principal s/n°					X	BI	1998 a 2001/2009/2021/2022	2021	2022
Ipatinga		Igreja do Barra Alegre							X	BI	2001		
Ipatinga	D.1443/1981	Igreja N. Sra. da Esperança		Av. Castelo Branco s/n° - B. Horto					X	BI	1998 a 2001		2000
Ipatinga	D.3575/1996	Ruínas do Prédio da Estação Ferroviária de Pedra Mole		Entre os Bairros Castelo e Caruru					X	BI	1998/ 1999/ 2000/ 2001/ 2004		
Ipatinga	D.3579/1996	Sede do Clube Dançante N. Sra. do Rosário-Congado Ipaneminha	Clube Dançante N. Sra. do Rosário	R. Principal s/n° - Povoado de Ipaneminha					X	BI	1998 a 2001		2001
Ipatinga	Lei 1765/2000	Teatro Zélia Olguin		Av. Itália s/n - B. Caruru					X	BI	2001/ 2004		2004
Ipatinga	Lei 1727/1999	Complexo Turístico Estação Pouso de Água Limpa (compreende a locomotiva Maria Fumaça e seus Carros de Passageiros o Prédio da Estação Pouso de Água Limpa e a estrada de ferro Caminho das Águas)							X	BI	2001		
Ipatinga		Imagem de N. Sra. da Esperança							X	BM	2001		
Ipatinga	D. 1.763/2000	Parque Ipanema		Av. Roberto Burle Marx s/n° - B. Novo Cruzeiro	61,8100				X	CP	2017/2023	2017	2023
Ipuiúna	D.002/2008	Castelinho		Praça José Francisco Lopes s/n°					X	BI	2009/ 2010		2009
Iraí de Minas	D.005/1998	Delegacia de Polícia	Prédio do Destacamento Militar	Pç. do Rosário s/n° - Centro					X	BI	1999 a 2001		
Iraí de Minas	D.005/1998	Igreja Matriz de N. Sra. do Rosário		Pç. do Rosário s/n° - Centro					X	BI	1999 a 2001		







MUNICÍPIO	HOMOLOGAÇÃO	DENOMINAÇÃO DO BEM TOMBADO	OUTRAS DENOMINAÇÕES DO BEM TOMBADO	ENDEREÇO DO BEM CULTURAL MATERIAL	CP (hectares)	NH (nº domicílios / unidades)	PROTEÇÃO F	PROTEÇÃO E	PROTEÇÃO M	CATEGORIA	EXERCÍCIO(S) DE APRESENTAÇÃO	EXERCÍCIO ACEITO COM RESSALVA	EXERCÍCIO ACEITO PARA EFEITO DE PONTUAÇÃO
Irai de Minas	D.005/1998	Prefeitura Municipal	Prefeitura Municipal de Irai de Minas	Pç. do Rosário n° 4 - Centro					X	BI	1999 a 2001		2001
	D.051/2006	Imagem N. Sra. do Rosário		Pç. do Rosário s/n° - Centro (Ig. N. Sra. do Rosário)					X	BM	2007/ 2008/ 2009		
Irai de Minas	D.071/2022	Carro de Boi		Fazenda Cachoeira, Povoado de São José do Barreiro, Zona Rural					X	BM	2024		2024
Itabira	D. 3096/2000 - D. 1.780/2021	Memorial Carlos Drumond de Andrade		Pico do Amor, Bairro Campestre, Itabira					X	BI	2020/2023/2024	2023	2024
Itabira	D. 2255/2008	Fazenda Santa Cristina		Distrito de Sra. do Carmo					X	BI	2010		
Itabira	D.2050/1998	Igreja São José do Macuco		Povoado do Macuco					X	BI	2000		2000
Itabira	D.1802/1998	R. Major Paulo (calçamento)	Calçamento da R. Major Paulo						X	BI	1999 a 2001/2007		2007
Itabira	D.1802/1998	R. Princesa Izabel (calçamento)	R. Princesa Izabel (calçamento) - Antiga R. 13 de Maio; Calçamento da R. Princesa Izabel						X	BI	1999 a 2001/2007		2007
Itabira	D.2050/1998	Túnel do Colégio N. Sra. das Dores		R. Santana n° 235					X	BI	2000/ 2001/ 2007		2001
Itabira		Igreja de N. Sra. do Rosário		Av. João Soares da Silva s/n°			X			BI			
Itabira	D.1802/1998	Bens móveis da Igreja de N. Sra. da Saúde, da Catedral de N. Sra. Aparecida, Igreja N. Sra. do Rosário, Igreja N. Sra. da Conceição e Igreja N. Sra. de Conceição de Ipoema, Capela São José em São José do Turvo, da Casa paroquial de Ipoema							X	BM	1999/ 2000/ 2002		
Itabira	D.1802/1998 e D.2.449/1999	Conj Arquit e Paisag. da Usina Ribeirão São José		Estrada Itabira / Nova Era - Km 22	0,0510				X	CP	1999 a 2001		2001
Itabira	D.2050/1998	Conj Arquit e Paisag. do Bairro Areão (Edifício de salas e Praça)	Conjunto do Areão	R. Areão n° 150 - B. Areão	3,3396				X	CP	1998/ 2000/ 2001		2001
Itabira	D.2050/1998	Conj de Paredões: da R. Tiradentes, da Igreja de N. Sra. da Saúde, da Catedral de N. Sra. Aparecida, Igreja N. Sra. do Rosário, Igreja N. Sra. da Conceição e Igreja N. Sra. de Conceição de Ipoema, Capela São José em São José do Turvo, da Casa paroquial de Ipoema	Conj Paredões: Paredão da R. Tiradentes; Paredão da Igreja de N. Sra. da Saúde; Paredão da Catedral de N. Sra. Aparecida; Paredão da Igreja N. Sra. do Rosário; Paredão da Igreja N. Sra. da Conceição e Igreja N. Sra. de Conceição de Ipoema; Paredão da Capela São José em São José do Turvo; Paredão da Casa paroquial de Ipoema	R. Tiradentes Av. João Soares da Silva, R. Ipoema, Praça Joaquim Pedro Rosa e R. Cel. Linhares Guerra	37,0660				X	CP	2000/ 2001		2001
Itabira	D.2449/1999	Centro Histórico de Itabira (compreendido pelas Ruas Dr. Alexandre Drumond, Tiradentes, Guarda Mor, Custódio Dom Prudêncio, Travessa Zeca Amâncio, Monsenhor Júlio Engrácia, Princesa Izabel, Dr. Guerra, Praça Joaquim Pedro Rosa, Praça Monsenhor Felicitíssimo, Praça do Centenário, R. Major Lage, Major Paulo e Santana) - 52 unidades com restrição volumétrica e demais com restrição de gabarito	Núcleo Histórico			217			X	NH	1998 a 2000		2000
Itabira	D.0866/2009	Igreja de N. Sra. do Rosário dos Pretos		Av. João Soares da Silva s/n° esquina com R. Praia do Rosário					X	BI	1998/ 2010/ 2011		
Itabira	D.2050/1998	Igreja N. Sra. da Conceição de Ipoema	Igreja N. Sra. da Conceição	Pç. Augusto Guerra s/n° - Distrito de Ipoema					X	BI	2000/ 2001		2001
Itabira	D. 1.779/2021	Casa do Brás		Rua Guarda-Mor Custódio, 156 - centro					X	BI	2023/2024	2023	2024
Itabira	D. 1.779/2021	Casa de Dummond	Sobrado dos 'De Paula Andrade'; Sobrado da Família Paula Andrade	Praça do Centenário, 137 - centro					X	BI	2023/2024	2023	2024
Itabira	D. 1.779/2021	Hotel Itabira	Sobrado do Hotel Itabira	Rua Tiradentes, 113 (antiga Rua Direita) - centro					X	BI	2023/2024	2023	2024
Itabira	D. 1.779/2021	Museu de Itabira	Sobrado da Praça do Centenário	Praça do Centenário, 116 - centro					X	BI	2023/2024	2023	2024
Itabira	D. 2.480/2004	Museu do Tropeiro		Travessa Professor Manoel Soares, 217 - Distrito de Ipoema					X	BI	2023/2024	2023	2024
Itabirinha	D.340/2005	Fazenda Boa Vista		Córrego Boa Vista - Zona Rural					X	BI	2006		2006
Itabirinha	D.375/2007	Acervo da Fazenda Heringer		Córrego Pati - Zona Rural					X	BM	2008		2008
Itabirinha	D.339/2005	Conj Paisag. da Pedra da Boneca		Córrego da Itabirinha - Zona Rural	8,3000				X	CP	2006		2006
Itabirito	D.3376/1999 - D.7694/2006	Capela do Sr. Bom Jesus do Matosinhos		R. Matosinhos s/n° - B. Matosinhos					X	BI	2007		2007
Itabirito	D.1792/1992	Casa de Amantino Basílio Pedrosa		R. do Rosário n° 13					X	BI	1998/ 2000		
Itabirito	D.3376/1999 - D.7694/2006	Casa de Benjamim Francisco Passos		R. do Rosário n° 104/ 96 - B. Boa Viagem					X	BI	2007		2007
Itabirito	D.7694/2006	Casa de Isaltino Pereira Pedrosa		R. do Rosário n° 13 - B. Boa Viagem					X	BI	1998/ 1999/ 2000/ 2002		2002
Itabirito	D.1792/1992 - D.7694/2006	Casa de Odete Carlos Baêta		Pç. Dom Silvério n° 4 - boa Viagem					X	BI	1998 a 2001		2001
Itabirito	D.1792/1992 - D.7694/2006	Casa de Paulo Josafá (herdeiros)		R. do Rosário n° 57/ 67 - boa Viagem					X	BI	1998 a 2001		2001
Itabirito	D.1716/1992	Prédio da Residência de propriedade da Sra. Maria Augusta Marques	Casa de Dona Maria Augusta Marques	R. do Rosário n° 91 - B. Boa Viagem					X	BI	1998/ 1999/ 2000/ 2002		2002
Itabirito	D. 2172/1995 - D.7694/2006	Casaão Colonial (propriedade de José Faria de Souza)	Casa de José Faria de Souza	R. 7 de setembro n° 76					X	BI	1999/ 2000/ 2002		2002
Itabirito	D.7871/2006	Cine Teatro Pax		Pç. Cel. Baeta s/n° - Centro					X	BI	2008/ 2009		
Itabirito		Igreja de N. Sra. do Rosário							X	BI	2002		
Itabirito	D.3376/1999 - D.7694/2006	Igreja Matriz de N. Sra. da Boa Viagem		Pç. Dom Silvério s/n° - B. Boa Viagem					X	BI	2007		2007
Itabirito	D.1716/1992 - D.7694/2006	Museu do Ferro (atual sede do Coral Canarinhos de Itabirito)		R. Matosinhos n° 181 - B. Matosinhos					X	BI	1998 a 2001		2001

MUNICÍPIO	HOMOLOGAÇÃO	DENOMINAÇÃO DO BEM TOMBADO	OUTRAS DENOMINAÇÕES DO BEM TOMBADO	ENDEREÇO DO BEM CULTURAL MATERIAL	CP (hectares)	NH (nº domicílios / unidades)	PROTEÇÃO F	PROTEÇÃO E	PROTEÇÃO M	CATEGORIA	EXERCÍCIO(S) DE APRESENTAÇÃO	EXERCÍCIO ACEITO COM RESSALVA	EXERCÍCIO ACEITO PARA EFEITO DE PONTUAÇÃO
Itabirito	D.1716/1992 - D.7694/2006	Prédio da Confederação Católica dos Trabalhadores de Itabirito (propriedade da sociedade São Vicente de Paula)	Confederação Católica dos Trabalhadores	R. Carlos Michel n° 50/ 60 - B. Centro					X	BI	1999/ 2000/ 2002		2002
Itabirito	D.1716/1992 - D.7694/2006	Quartel da Polícia Militar		R. Henrique Michel n° 203 - B. Boa Viagem					X	BI	1998 a 2001		2001
Itabirito		Igreja de São Vicente - Ruínas					X			BI			
Itabirito		Igreja de N. Sra. do Rosário					X			BI			
Itabirito	D. 14427/2022	Capela de Nossa Senhora do Rosário		Rua da Pimenta, s/n, Distrito de São Gonçalo do Baçao					X	BI	2024		2024
Itabirito	D. 14428/2022	Capela de Gonçalo do Monte		Rua principal, s/n, São Gonçalo do Monte					X	BI	2024		2024
Itabirito	D. 14426/2022	Igreja Matriz de São Gonçalo do Amarante		Praça Padre Bernardo Firmino, s/n, Distrito de São Gonçalo do Baçao					X	BI	2024		2024
Itabirito	D.076/1992	Imagem de Santo Antônio de Pádua (propriedade de Maria Rosa Oliveira Martins Batista)		Pç. São Sebastião n° 143					X	BM	2007		2007
Itabirito	D. 8154/2007	Imagens Sacras da Capela de Nossa Senhora do Bonsucesso		Rua principal, s/n, São Gonçalo do Monte					X	BM	2024	2024	
Itabirito	D. 8154/2007	Imagem de São Gonçalo do Baçao		Praça da Matriz, s/n					X	BM	2024	2024	
Itabirito	D. 8029/2007	Imagem de São Vicente de Paulo		Rua Emidio Quites, n 355, Hospital São Vicente de Paulo, bairro Bca Viagem					X	BM	2024	2024	
Itabirito	D.1716/1992 - D.7694/2006	Conj da Área da Estação Ferroviária	Área da Estação Ferroviária	Pç. Dr. Guilherme - Centro	1,4700				X	CP	1998 a 2001/ 2007		2001/ 2007
Itabirito	D.1716/1992 - D.7694/2006	R. Sete de Setembro		B. Boa Viagem	2,4300				X	CP	1998/ 1999/ 2000/ 2002		2002
Itabirito	D.1716/1992 - D.7694/2006	R. do Rosário (do n° 13 ao 212)		B. Boa Viagem	4,5700				X	CP	1998/ 1999/ 2000/ 2002		2002
Itabirito		Pico do Itabirito ou do Itabira								CP			
Itabirito	D. 7705/2006	NH.do Distrito de Acuruí	NH.Urbano de Acuruí	R. Princ. do Distrito de Acuruí		47		X	X	NH	2007/ 2008		2008
Itacambira		Igreja Matriz de Santo Antônio							X	BI			
Itacambira	Ata 18/08/2020	Clube Municipal Ildo Ferreira dos Santos	Clube Itacambira	Av. Deputado Frank Fort, 75					X	BI	2022		2022
Itacambira		Missal Romano	Missale Romanum	Igreja Matriz de Santo Antônio					X	BM	2021/2022	2021	2022
Itacambira	D.027/2006	Conj Paisag. da Serra Resplandecente			5,2300				X	CP	2007/ 2009		2007/ 2009
Itacambira		Conj Paisag. da bacia do rio Jequitinhonha						X		CP *1			
Itaguara	D.s/n° - de 28/06/2001	Capela N. Sra. da Conceição – Pará dos Vilelas							X	BI	2003		2003
Itaguara	D.630/2001	Igreja Matriz N. Sra. das Dores		Pç. Raimundo Moraes Lara s/n° - Centro					X	BI	2003/ 2007		2007
Itaguara	1.763/2021	Escola Estadual Coronel Frazão		Rua Maria Felizarda, 51 bairro Centro					X	BI	2023		2023
Itaguara	D. 1.312/2015 D. 1.433/2017 (exerc.2018)	Documentos históricos de Itaguara	Documentos Guimarães Rosa / Documentos Guimarães Rosa em Itaguara	R. Mário Lima n° 100 - Centro - Museu Sagarana					X	BM	2017 / 2018	2017	
Itaguara	D.880/2008	Imagem de N. Sra. das Dores		Pç. Raimundo Moraes Lara s/n° (lg. Matriz de N. Sra. das Dores)					X	BM	2007/ 2008/ 2009		2009
Itaguara	D.973/2009	Conj Paisag. do Engenho Velho			4,0400				X	CP	2011		2011
Itajubá	D.3093/1998	Antiga Estação Ferroviária e depósito (atual Museu Wenceslau Braz)		Pç. José Brás s/n°					X	BI	2000/ 2008/ 2012		2012
Itajubá	D.3093/1998	Antiga Sede do Palácio 26 de Fevereiro		Pç. Adolpho Olinto n° 67					X	BI	2012/ 2013		2013
Itajubá	D.3095/1998	Antigo Fórum (atual sede da Câmara e Prefeitura Municipal)	Prédio da Câmara e Prefeitura Municipal	Pç. D. Amélia Braga n° 45					X	BI	1999/ 2000/ 2006		2006
Itajubá	D.3748/2006	Azulejaria da escadaria da Igreja Matriz N. Sra. Soledade – confeccionada pelo artista Luiz Teixeira		Em frente à R. Padre Marçal Ribeiro					X	BI	2000/ 2007		2007
Itajubá	1.007/1998	Centro Saúde Almirante Pellon/ Posto Puericultura		Av. São Vicente de Paula s/n°					X	BI	2000/ 2008		
Itajubá	1.009/1999	Cinema Presidente		Pç. Wenceslau Brás n° 59					X	BI	2000/ 2008		
Itajubá	D.3108/1998	E E Cel. Carneiro Júnior		Pç. Getúlio Vargas s/n°					X	BI	2008/ 2013		2013
Itajubá	D. 3094 /1998	E E Wenceslau Brás	Antigo Instituto Dom Bosco	R. Olegário Maciel n° 01					X	BI	2008/ 2014/ 2016		2016
Itajubá	1.008/1999	Igreja Matriz N. Sra. da Soledade		Pç. Paulo Hargters s/n°					X	BI	2000		2000
Itajubá		Casa Wenceslau Braz								BI			
Itajubá	D. 4207/2010	Flauta do maestro Francisco Nisticó		Parte do acervo do Museu Wenceslau Braz, localizado na Pç. Dr. José Braz					X	BM	2014/ 2016		2016
Itajubá	D. 4392/2011	Conj Paisag. do Horto Florestal de Anhumas	Horto Florestal de Itajubá	R. Brasópolis n° 02 - B. São Judas Tadeu	21,1699				X	CP	2014/ 2016 / 2017		2017
Itamarandiba	I. IV de 14/04/1999	Capela Bom Jesus da Lapa							X	BI	2000 a 2002		2002
Itamarandiba	I. II de 14/04/1999	Capela de N. Sra. do Rosário dos Pretos		Pç. Dr. Afonso Pavie					X	BI	2002		2002
Itamarandiba	I. I de 14/04/1999	Capela de Santa Luzia		Pç. de Sta. Luzia - B. São Geraldo					X	BI	2000/ 2001		2001
Itamarandiba	D.695/2002	Casa – R. Padre João Afonso n° 110 (herdeiros do Espólio de Maria do Amparo Moreira Gandra)		R. Padre João Afonso n° 110					X	BI	2002		
Itamarandiba	I. XIII de 14/04/1999	Casa Residencial – R. Dona Memeca n° 37 (propriedade de Espólio de Edmundo Gomes e Maria Estér Fernandes)		R. Dona Memeca n° 37					X	BI	2000 a 2002		2002
Itamarandiba	I. XXII de 19/04/1999	Casa Residencial – R. Largo de Souza n° 87 (propriedade da prefeitura Municipal)		R. Largo de Souza n° 87					X	BI	2000 a 2002		2002
Itamarandiba	D.685/2002	Casa Residencial – R. Padre João Afonso n° 02 – Centro (herdeiros dos Espólio de Antônio Moreira)		R. Padre João Afonso n° 02 – Centro					X	BI	2003		
Itamarandiba	I. XXV de 01/09/1999	Casa Residencial – R. Tenente Azevedo n° 228	Casa Residencial – R. Tenente Azevedo n° 228 (atual R. Aluísio Andrade Câmara, 22)	R. Tenente Azevedo n° 228 (atual R. Aluísio Andrade Câmara, 22)					X	BI	2001/ 2002		2002

MUNICÍPIO	HOMOLOGAÇÃO	DENOMINAÇÃO DO BEM TOMBADO	OUTRAS DENOMINAÇÕES DO BEM TOMBADO	ENDEREÇO DO BEM CULTURAL MATERIAL	CP (hectares)	NH (nº domicílios / unidades)	PROTEÇÃO F	PROTEÇÃO E	PROTEÇÃO M	CATEGORIA	EXERCÍCIO(S) DE APRESENTAÇÃO	EXERCÍCIO ACEITO COM RESSALVA	EXERCÍCIO ACEITO PARA EFEITO DE PONTUAÇÃO
Itamarandiba	I. XVI de 14/04/1999	Casa Residencial – R. Tiradentes nº 110 (propriedade de Geralda Vitor Gandra)		R. Tiradentes nº 110					X	BI	2000 a 2002		2002
Itamarandiba	I. XIX de 19/04/1999	Casa Residencial – R. Tiradentes nº 130 (propriedade de Creusa Soares Costa)		R. Tiradentes nº 130					X	BI	2000 a 2002		2002
Itamarandiba	I. XV de 14/04/1999	Casa Residencial – R. Tiradentes nº 138 (propriedade de Vicente Pereira Gandra)		R. Tiradentes nº 138					X	BI	2000 a 2002		2002
Itamarandiba	I. IX de 14/04/1999	Casa Residencial – R. Tiradentes nº 193 (propriedade de Ismael Fernandes de Araújo)		R. Tiradentes nº 193					X	BI	2000 a 2002		2002
Itamarandiba	I. XIV de 14/04/1999	Casa Residencial – R. Tiradentes nº 31 (propriedade de Maria dos Anjos Rodrigues Pavie Piérre)		R. Tiradentes nº 31					X	BI	2000 a 2002		2002
Itamarandiba		Casa Residencial – R. Tiradentes s/nº		R. Tiradentes s/nº					X	BI	2000/2001		2001
Itamarandiba	I. XXIII de 08/07/1999	Fazenda Água Limpa (propriedade de Georg Herinch Matzen)		Ditrito de Padre João Afonso					X	BI	2001/2002		
Itamarandiba	I. XXVI de 13/04/2000	Fazenda Boa Vista (propriedade de Antônio Eustáquio Neves)		Povoado de Sta. Joana					X	BI	2001/2002		
Itamarandiba	I. XX de 19/04/1999	Fazenda Santo Antônio		Ponte de Santana					X	BI	2000 a 2002		2002
Itamarandiba	I. III de 14/04/1999	Igreja Matriz de São João Batista							X	BI	2000/2001		2001
Itamarandiba	I. VII de 14/04/1999	Igreja N. Sra. da Penha		Distrito de Penha de França					X	BI	2000 a 2002		2002
Itamarandiba	D.681/2002	Imóvel - R. Padre João Afonso nº 60 – Centro		R. Padre João Afonso nº 60 – Centro					X	BI	2003		
Itamarandiba	D.689/2002	Imóvel – R. Padre João Afonso nº 20 (propriedade espólio de Alberto Fernandes), apenas as suas fachadas lateral esquerda e direita, área frontal e suas demais características externas		R. Padre João Afonso nº 20					X	BI	2002		2002
Itamarandiba		Imóvel à R. Padre João Afonso nº 08 (propriedade de Vicente Valterlício Neves)		R. Padre João Afonso nº 08					X	BI	2000 a 2002		2002
Itamarandiba	I. XXIV de 19/08/1999	Imóvel à R. Sinhá Bié nº 34 - B. Fazendinha		R. Sinhá Bié nº 34 - B. Fazendinha					X	BI	2001/2002		2002
Itamarandiba	I. XVII de 14/04/1999	Imóvel à R. Tiradentes nº 34 (propriedade de Maria Geralda Gusmão)		R. Tiradentes nº 34					X	BI	2002		2002
Itamarandiba	I. V de 14/04/1999	Imóvel à R. Tiradentes nº 111 (Maria dos Anjos Rodrigues Pavie)	Sobradão	R. Tiradentes nº 111					X	BI	2000 a 2002		2002
Itamarandiba		Imóvel comercial – R. Diamantina nº 31 (propriedade de espólio de Geraldo Leonardo Campos Costa)		R. Diamantina nº 31 – Largo do Souza					X	BI	2002		2002
Itamarandiba	D.693/2002	Imóvel Residencial – R. Cel. Gentil Fernandes nº 76 – Centro (propriedade de Carlos Dalmo Moreira)		R. Cel. Gentil Fernandes nº 76 – Centro					X	BI	2002		2002
Itamarandiba	I. XXI de 19/04/1999	Imóvel Residencial – R. Diamantina nº 62 (propriedade de Levindo Ramos Vieira)		R. Diamantina nº 62					X	BI	2000 a 2002		2002
Itamarandiba	I. VIII de 14/04/1999	Imóvel Residencial – R. Padre João Afonso nº 112 (propriedade de Paulo Pavie)		R. Padre João Afonso nº 112					X	BI	2000/2001		2001
Itamarandiba	D.696/2002	Imóvel Residencial – R. Padre João Afonso nº 117 (propriedade família Costa e espólio de Gláucio Antônio Costa)		R. Padre João Afonso nº 117 – Centro					X	BI	2003		
Itamarandiba	I. X de 14/04/1999	Prefeitura Municipal – ex- Acesita - Tabelião Andrade nº 177		Rua Tabelião Andrade nº 177					X	BI	2000/2002		2002
Itamarandiba	D.694/2002	Residência – Largo do Souza nº 31		Largo do Souza nº 31					X	BI	2002		2002
Itamarandiba	D.691/2002 - I. XXIX de 08/11/2001	Residência – Pç. Getúlio Vargas nº 286 (propriedade de Raimundo Monteiro Souza)		Pç. Getúlio Vargas nº 286					X	BI	2002		2002
Itamarandiba	D.692/2002 - I. XXXIV de 09/11/2001	Residência – R. Aluísio Andrade Câmara nº 116 (propriedade de Pedro Vitor Mendes)		R. Aluísio Andrade Câmara nº 116					X	BI	2002		2002
Itamarandiba	D.683/2002	Residência – R. Padre João Afonso nº 38/ 42 (propriedade de Francisco Sales Leal)		R. Padre João Afonso nº 38/ 42					X	BI	2002		2002
Itamarandiba	D.688/2002 - I. XXXIII de 09/11/2001	Residência – R. Padre João Afonso nº 46 (propriedade de Salete Campos, Geralda Campos Pimenta, Vicente José Costa, Geraldo Ribeiro Campos)		R. Padre João Afonso nº 46					X	BI	2002		
Itamarandiba	D.687/2002	Residência – R. Padre João Afonso nº 72 (herdeiros do Espólio de Antônio Basileu Araújo)		R. Padre João Afonso nº 72					X	BI	2002		
Itamarandiba	I. VI de 14/04/1999	Sobrado – Largo do Souza nº 59		R. Largo do Souza nº 59					X	BI	2000/2001		
Itamarandiba	I. XI de 14/04/1999	Sobrado – R. Padre Afonso nº 08 (propriedade de Geraldo Cláudio Leal)		R. Padre Afonso nº 8					X	BI	2001		
Itamarandiba	I. XVIII de 19/04/1999	Sobrado – R. Padre Afonso nº 8A		R. Padre Afonso nº 8A					X	BI	2001		
Itamarandiba	I. XII de 14/04/1999	Sobrado – R. Tiradentes nº 169 (propriedade da prefeitura Municipal)		R. Tiradentes nº 169					X	BI	2000 a 2002		2002
Itamarandiba	D.682/2002 - D.684/2002	Sobrado comercial – R. Padre João Afonso nº 22 (proprietário Vicente de Paula Moreira e herdeiros do Espólio de Antônio Eustáquio Moreira)		R. Padre João Afonso nº 22 – Centro					X	BI	2003		
Itamarandiba		Sobrado Largo do Souza nº 57 (propriedade de Maria do Rosário Campos Fernandes)		Largo do Souza nº 57					X	BI	2002		2002



MUNICÍPIO	HOMOLOGAÇÃO	DENOMINAÇÃO DO BEM TOMBADO	OUTRAS DENOMINAÇÕES DO BEM TOMBADO	ENDEREÇO DO BEM CULTURAL MATERIAL	CP (hectares)	NH (nº domicílios / unidades)	PROTEÇÃO F	PROTEÇÃO E	PROTEÇÃO M	CATEGORIA	EXERCÍCIO(S) DE APRESENTAÇÃO	EXERCÍCIO ACEITO COM RESSALVA	EXERCÍCIO ACEITO PARA EFEITO DE PONTUAÇÃO
Itamarandiba	D.686/2002	Sobrado Residencial – R. Padre João Afonso nº 17 (propriedade herdeiros de Antônio Basileu Araújo)		R. Padre João Afonso nº 17 – Centro					X	BI	2003		
Itamarandiba	D.690/2002	Sobrado Residencial e comercial – Praça Getúlio Vargas nº 312 (propriedade Epitácio Advíncula de Souza)		Pç. Getúlio Vargas nº 312					X	BI	2002		2002
Itamarandiba		Imagem de N. Sra. Sant'Ana							X	BM	2002		2002
Itamarandiba	I. XXVII de 13/04/2000	Gruta da Lapa Santa							X	CP	2001/2002		
Itamarandiba		Conj Paisag. da bacia do rio Jequitinhonha						X		CP *1			
Itamarati de Minas	D. 040/2018	Sítio Natural do Morro da Laje		Margem direita da Estrada de Itamarati de Minas/Descoberto, Km 01 - Zona Rural, para quem sai da avenida Coronel Araújo Porto pela estrada vicinal	0,2600				X	CP	2020/2021/2022	2021	
Itamarati de Minas	D.028/2008	Sítio Natural Pedra Branca			21,0000				X	CP	2009/2013		2013
Itambacuri	D.018/2003	Museu de Artes - Antiga Fórum		R. Seráfica nº 1288					X	BI	2004/2010		2004
Itambé do Mato Dentro	D.005/2004	Sítio Natural Paisag. e Arqueológico da Serra dos Veados	Conj. Natural, Paisag. e Arqueológico da Serra dos Veados; Conj. Natural, Arqueológico e Paisagístico: Fazenda do Sítio da Serra dos Veados	Povoado de Santana do Rio Preto, conhecido como Cabeça de Boi	49,3400				X	CP	2005/2020		2020
Itambé do Mato Dentro	D.005/2009	Fazenda Mumbuca							X	BI	2010/2011		2011
Itambé do Mato Dentro	D.006/2004	Conj de Retábulos da Capela-Mor da Igreja Matriz de N. Sra. das Oliveiras		Igreja Matriz de N. Sra. das Oliveiras					X	BM	2006		2006
Itambé do Mato Dentro	D.005/2002	Conj Arqueol e Paisag. da Serra dos Milagres		Estrada de Itambé do Mato Dentro, sentido Sra. do Carmo	100,0000				X	CP	2003		2003
Itamogi	D.093/2011	Pontilhão Ferroviário		B. Tapir					X	BI	2013		2013
Itamogi	D.011/2003	Prefeitura Municipal – atual Biblioteca Municipal	Prédio da Antiga Prefeitura Municipal de Itamogi - atual instalações da Biblioteca Municipal	R. Wenceslau Braz nº 516 - Centro					X	BI	2004/2007/2008		2008
Itamogi	D.092/2011	Conj Ferroviário		R. Waldorino Magalhães nº 666 - Estação	0,5200				X	CP	2013		2013
Itamonte	D. 1368/2016	Antiga Casa Sede da Fazenda Bananal	Casa sede da Fazenda Bananal	B. Bananal- Zona Rural de Itamonte					X	BI	2018 / 2019	2018	2019
Itamonte	D.1.406/2017	Capela de São Francisco de Assis		Rua Presidente Vargas, 308 - Centro					X	BI	2019/2024	2024	
Itamonte	D.1.407/2017	Igreja de Nossa Senhora da Conceição	Capelinha	Bairro Capelinha					X	BI	2019		
Itamonte	D.1407/2017	Igreja Nossa Senhora da Conceição		Bairro Capelinha					X	BI	2023/2024	2023	2024
Itamonte	D.799/2007	Imagem de N. Sra. da Conceição		Estrada de Capelinha Km 4 (lg. de N. Sra da Conceição) - Distrito de Capelinha (em exerc 2018 consta o seguinte endereço: Igreja Matriz de São José/Distrito de Itamonte - Pç. da Bandeira nº 93 - Centro - No laudo do exercício de 2019 informa que a imagem foi transferida para a Casa Paroquial anexa à Igreja Matriz de São José por motivos de segurança					X	BM	2008		2008
Itanhandu	D. 3.554/2018	Praça Joaquim Figueiredo	Praça Joaquim Figueiredo, conhecida como Praça da Magnólia	Localizada no bairro Centro	<2				X	CP	2020/2023	2020/2023	
Itanhandu	D. 1141/2012	Casa do Sr. Walter Perrone Scarpa		R. Nicolau Scarpa nº 251					X	BI	2015/2016		2016
Itanhandu	D.688/2010	E.M Felipe dos Santos		Av. Prof. Brito nº 206 - Centro					X	BI	2012/2013		2013
Itanhandu	D. 1231/2012	Hotel Casarão		Av. Fernando Costa nº 205 - Centro					X	BI	2014/2015/2016		2016
Itanhandu	D.1140/2012	Igreja Matriz N. Sra. da Conceição		Pç. Amador Guedes s/nº					X	BI	2014/2015		2015
Itanhandu	D.5.435 de 11/11/21	Imóvel situado à Praça Wenceslau Braz, 45		Praça Wenceslau Braz, 45					X	BI	2023/2024	2023/2024	
Itanhandu	D. 5.919/2022	Casa do Professor Brito		Avenida Fernando Costa, 657, centro					X	BI	2024	2024	
Itanhandu	D. 5.918/2022	Casa da Família Sampaio		Rua Engenheiro Paulo Franco da Rosa, 53, centro					X	BI	2024	2024	
Itanhandu	D.366/2007	Imagem de N. Sra. Conceição		Pç. Amador Guedes s/nº (Igreja de N. Sra da Conceição)					X	BM	2008		2008
Itanhandu	D.365/2007	Conj Ferroviário Urbano de Itanhandu			0,5400				X	CP	2008/2009		2009
Itanhandu	D. 2.373/2016	Conjunto Paisagístico da Cachoeira do Vê Delfim		Bairro do Jardim – Zona Rural	3,3500				X	CP	2019/2023/2024	2019/2023	2024
Itanhomi	D.074/2008	Busto do Capitão Andrade	Busto do Manoel Vieira de Andrade o "Capitão Andrade"	Pç. da Matriz - Centro					X	BI	2009		2009
Itanhomi	D.001/2008	"Casarão" situado à Av. JK nº 268	Casarão de Itanhomi	Av. Juscelino Kubitschek nº 268 - Centro					X	BI	2016/2017/2019/2024	2024	
Itanhomi	D.022/2010	Arquivo Fotográfico (83 fotos sendo algumas em molduras individuais outras em painéis coletivos)	Arquivo fotográfico Municipal de Itanhomi	Av. JK nº 268 - Centro (casarão da Secretaria de Educação e Cultura)					X	BM	2013		2013
Itanhomi	D.032/2009	Conj Paisag. da Praça da Matriz do Sagrado Coração de Jesus	Conj Paisag. da Praça da Matriz do Sagrado Coração de Jesus		0,2600				X	CP	2011/2012		2012
Itaobim	D. 091/2011	Igreja de São Roque		B. Comércio Velho					X	BI	2013		2013
Itaobim	D. 092/2011	Imagem de São João		R. Principal - comunidade de São João Grande					X	BM	2013		2013
Itaobim		Conj Paisag. da bacia do rio Jequitinhonha						X		CP *1			
Itapagipe	D. 020/2008	Capela do Sr. Bom Jesus da Lapa		Av. 23 entre as Ruas Doze e Quatorze					X	BI	2009		2009
Itapagipe	D. 019/2006	Coletânea de fotos arquivadas na prefeitura		R. Dez nº 543					X	BM	2007/2008		2008
Itapagipe	D. 140/2010	Conj Paisag. Córrego Lageado		Entre a rodovia MG 255 e a Av. do Contomo	10,7600				X	CP	2012/2013		2013
Itapecerica	D. 2.048/2006	Ermida de N. Sra. das Dores		Distrito de Sucupira					X	BI	2007/2009		2009
Itapecerica	D. 2043/2006	Igreja de N. Sra. do Desterro		Pç. Manoel Carvalho da Silva s/nº - Distrito de Marilandia					X	BI	2000/2001/2007		2001/2007
Itapecerica	D. 2043/2006	Igreja de São Francisco		Pç. São Francisco s/nº					X	BI	2000/2001/2007		2007

    				<b>DIRETORIA DE PROMOÇÃO - GERÊNCIA DE ARTICULAÇÃO COM MUNICÍPIOS</b> Relação de Bens protegidos por TOMBAMENTO, pela União, pelo Estado e pelos Municípios (apresentados ao ICMS- Patrimônio Cultural) - até o ano de 2022 / EXERCÍCIO 2024									
MUNICÍPIO	HOMOLOGAÇÃO	DENOMINAÇÃO DO BEM TOMBADO	OUTRAS DENOMINAÇÕES DO BEM TOMBADO	ENDEREÇO DO BEM CULTURAL MATERIAL	CP (hectares)	NH (nº domicílios / unidades)	PROTEÇÃO F	PROTEÇÃO E	PROTEÇÃO M	CATEGORIA	EXERCÍCIO(S) DE APRESENTAÇÃO	EXERCÍCIO ACEITO COM RESSALVA	EXERCÍCIO ACEITO PARA EFEITO DE PONTUAÇÃO
Itapecerica	D. 2043/2006	Igreja Matriz de São. Bento		Pç. São Bento s/nº - Centro					X	BI	2000/ 2001/ 2007		2007
Itapecerica	D. 056/2003	Igreja N. Sra. das Mercês		R. Cel. Leopoldo s/nº esq. com R. Rodrigues Pereira - Centro					X	BI	2004		2004
Itapecerica	D. 2043/2006	Igreja N. Sra. do Rosário		Pç. do Rosário s/nº - Centro					X	BI	2007		2007
Itapecerica	D. 017/1998	Museu Bento Ernesto Júnior - antiga casa do Capitão-Mor		R. Hermano Ferreira de Carvalho nº 153 (Antiga R. Oswaldo Cruz)					X	BI	2000/ 2001		
Itapecerica	D. 057/2003	Imagem de Santa Rita		Paço de Santa Rita - R. Necésio Tavares, esquina com R. Cônego Domiciano s/nº (ao lado do Imóvel nº 15)					X	BM	2004		2004
Itapecerica	D. 039/2006	Capoeira do Padre Herculano Paz	Sítio Natural Padre Herculano Paz	R. Cônego Domiciano s/nº as margens do ribeirão Vermelho	3,8125				X	CP	2007/ 2008/ 2010		2010
Itapecerica	D. 038/2006	Sítio Natural Cachoeira Padre Herculano Paz			3,0000				X	CP	2007		
Itapecerica	D. 038/2006	NH.de Itapecerica (aproximadamente 2.000 edificações)		Distrito sede Itapecerica		2000			X	NH	2007/ 2008		2008
Itapecerica	D. 026/ 2006	Igreja Matriz de São Sebastião		Pç. São Sebastião s/nº					X	BI	2007		2007
Itapecerica	D. 006/ 2003	Imagem de N. Sr. Morto		Pç. de São Sebastião s/nº (lg. Matriz de São Sebastião)					X	BM	2004/ 2006		2006
Itapecerica	D. 2362/2002	Centro Recreativo Desportivo e Comunitário de Itatiaiuçu Antônio Penido Guimarães		Av. Gerônimo Pedrosa nº 563 - B. Pio XII					X	BI	2003		2003
Itapecerica	D. 2361/2002	E.M João Marques Machado		R. Santa Luzia nº 270 - B. Robert Kennedy					X	BI	2003		2003
Itapecerica	Lei orgânica (arTravessa214 I)	Igreja Matriz de São Sebastião		Pç. Antônio Quirino da Silva					X	BI	1998 a 2001		2001
Itapecerica	D. 2442/2003	Monumento Cristo Redentor		Alto do B. Pio XII					X	BI	2005		
Itapecerica		Imagem Cristo Redentor							X	BM	2004		
Itapecerica	Lei orgânica (arTravessa214 II)	Cachoeira de São José ou dos Chaves		Córrego Retiro dos Pintos	16,0000				X	CP	1998 a 2001		2001
Itapecerica	Lei orgânica (arTravessa214 III)	Pico da Serra Grande (Pico do Itatiaiuçu)		B. Vieiras					X	CP	1998 a 2001		2001
Itapecerica	D. 528/2003	Fazenda Córrego do Ferro – Conjunto							X	CP	2004/ 2006		
Itapecerica	D. 604/2005	Capela de N. Sra. da Penha		R. Massaud Mattar com Praça Dionísio Pereira da Fonseca s/nº					X	BI	2006		2006
Itapecerica	D. 527/2003	Estação Ferroviária		B. Santo Antônio					X	BI	2004/ 2006/ 2007		
Itapecerica	D. 563/2004	Antigos Vagões da Cia. Mogiana		Linha férrea próxima à antiga Estação Ferroviária					X	BM	2005		2005
Itapecerica	D. 529/2003	Cia Cimento Portland Itaú – Conjunto	Conj Arquit do CECOI (Centro Comercial e Industrial)	R. Dr. José Balbino					X	CP	2004/ 2006		
Itapecerica	D. 4912/2006	Capela Nosso Senhor do Bonfim	Capela do Morro de Nosso Senhor do Bonfim; Igreja do Bonfim	Morro do Bonfim					X	BI	2022/2023/2024	2022/2023/2024	
Itapecerica	D. 4.248/2000	Casa do Engenheiro da RFFSA		Pç. Dr. Waldir de Ávila s/nº					X	BI	2002		2002
Itapecerica	D. 4.236/2000	Casarão do Dr. Augusto Gonçalves de Souza Moreira		R. João de Cerqueira Lima nº123					X	BI	2003		2003
Itapecerica	D. 4.920 /2006	Museu Municipal Francisco Manoel Franco		R. Antônio Corradi s/nº					X	BI	2000/ 2010/ 2011		2011
Itapecerica	4.919/2006	Biblioteca Pública Municipal Engenheiro Osmário Soares Nogueira	Casa do CDE; Casa do PE. José Ferreira Netto	Rua Zezé Lima, 176, centro					X	BI	2023/2024	2023	2024
Itapecerica	5.206/2008	Fachada e das ruínas da antiga casa de Caridade Manoel Gonçalves de Souza Moreira		Av. Dr. Miguel Augusto Gonçalves, 1902 bairro São Judas Tadeu					X	BI	2023/2024	2023	2024
Itapecerica	4.780/2006	Prédio da Antiga Estação Ferroviária do Bairro Santanense		Bairro Santanense					X	BI	2023/2024	2023	2024
Itapecerica	D. 7.945/2022	Escola Normal de Itaúna	Escola Estadual de Itaúna	Rua Professor Francisco Santiago, 275, bairro centro					X	BI	2024		2024
Itapecerica	D. 7.945/2022	Fachada e varanda da Residência Saldanha		Rua Silva Jardim, n152, bairro centro					X	BI	2024	2024	
Itapecerica	D. 7.945/2022	Fachada da Escola Municipal Dr. Augusto Gonçalves		Rua João de Cerqueira Lima, 82, bairro centro					X	BI	2024	2024	
Itapecerica	D. 4.664/2005	Imagem de N. Sra. de Itaúna		R. Sesóstenes Milagre s/nº - B. de Lourdes (localizada na Gruta de N. Sra. de Itaúna)					X	BM	2006		2006
Itapecerica	D. 7044/2019	Monumento aos fundadores da Companhia Industrial Itauense	Monumento; Monumento aos Fundadores da Primeira Diretoria da Cia Industrial Itauense	Rua Zezé Lima esquina com Rua Cel. João de Cerqueira Lima, s/nº - centro					X	BM	2022/2023/2024	2022/2023	2024
Itapecerica	D. 4.665/2005	Imagem de N. Sra. de Sant'Ana / Sant'Ana Mestra	Imagem de N. Sra. de Sant'Ana (sentada)	Matriz de Sant'Ana - Pç. Dr. Augusto Gonçalves s/nº - Centro					X	BM	2017/ 2018		2018
Itapecerica	D. 4.801/2006	Locomotiva Maria Fumaça		Praça João Pessoa, Praça da Estação, s/n, centro					X	BM	2024		2024
Itapecerica	D. 7.945/2022	Monumento Dr. Augusto Gonçalves		Praça Doutor Augusto Gonçalves, bairro centro					X	BM	2024		2024
Itapecerica	D. 4.236/2000	Conj Urbano e Arquit do Morro do Rosário		Pç. Manoel Pinto Moreira s/nº	2,6000				X	CP	2003		2003
Itapecerica	D. 4.664/2005	Gruta N. Sra. de Itaúna		R. Sesóstenes Milagre s/nº - B. de Lourdes	1,5000				X	CP	1998/ 2007		2007
Itapecerica	D. 90/2017	Conjunto Paisagístico da Praça São Sebastião		Praça de São Sebastião, Distrito de Monsenhor Izidro	0,4410				X	CP	2019/2020	2019	2020
Itapecerica	D. 002/2007	Capela de São Sebastião		R. São Sebastião s/nº					X	BI	2008		
Itapecerica	D. 021/ 2013	Moinho da Cachoeira da Água Limpa		Fazenda da Cachoeirinha, s/nº - Zona Rural					X	BI	2015		2015
Itapecerica		Igreja Matriz de Santo Antônio incluindo seus Bens Móveis					X			BI			
Itapecerica		Sobrado do Padre Taborda e Casario					X			BI			
Itapecerica	D. 017 / 2014	Imagem de São Sebastião		Capela de São Sebastião - Distrito de Monsenhor Izidro					X	BM	2016		2016

MUNICÍPIO	HOMOLOGAÇÃO	DENOMINAÇÃO DO BEM TOMBADO	OUTRAS DENOMINAÇÕES DO BEM TOMBADO	ENDEREÇO DO BEM CULTURAL MATERIAL	CP (hectares)	NH (nº domicílios / unidades)	PROTEÇÃO OF	PROTEÇÃO OE	PROTEÇÃO M	CATEGORIA	EXERCÍCIO(S) DE APRESENTAÇÃO	EXERCÍCIO ACEITO COM RESSALVA	EXERCÍCIO ACEITO PARA EFEITO DE PONTUAÇÃO
Itaverava	D. 034/2015	Núcleo Histórico Urbano de Itaverava		Pç Monsenhor Isidro, R. Antônio Roberto, R. Barão de Coromandel, Pç Cônego Acrísio de Assis Reis, R. Pinto Paraiso e R. Sebastião Leão - Sede		20			X	NH	2017/2018		2018
Itinga	D. 028/2010	Casarão Soares Teixeira		Av. Prof.a Maria Antônia Gonçalves Reis nº 171					X	BI	2012/2020/2022/2023	2020	2023
Itinga	D. 66/2017	Mercado Municipal		Praça Precílio Gusmão nº 36 - Centro					X	BI	2019/2020, 2021/2022	2021	
Itinga	D. 010/2008	Imagem de São Vicente de Paulo		Pç. Hemiliano Gusmão (Matriz de Santo Antônio)					X	BM	2009/ 2010/ 2011		2011
Itinga		Conj Paisag. da bacia do rio Jequitinhonha						X		CP *1			
Itinga	D.188/2019	Usina Hidrelétrica Prefeito José Gusmão		Comunidade Água Fria Fabrica					X	BI	2022/2023	2022	2023
Itinga	D. 480/2022	Sobrado do Colégio		Travessa do Colégio, s/n, centro					X	BI	2024	2024	
Itinga	D. 066/2017	Mercado Municipal		Praça Prefeito Precílio Gusmão, 36 - Centro					X	BI	2023		2023
Itueta	D. 067/2020	Igreja Matriz de São João Batista		Rua São João Batista, 330					X	BI	2022/2023/2024	2022/2023	2024
Itueta	D. 047/2022	Imagem do Senhor Morto		Rua São João Batista, 330					X	BM	2024		2024
Ituiutaba	D. 4519/1999	Casa da Cultura "Altair Alves Ferreira"		Av. Três nº 240					X	BI	2000/ 2004/ 2005		2005
Ituiutaba	D. 5780/2006	Escola João Pinheiro							X	BI	2007/ 2008		
Ituiutaba	D. 5781/2003	Parque do Goiabal - Parque Municipal Dr. Petrónio Rodrigues Chaves			37,8000				X	BI	2007		
Ituiutaba	D. 5777/2006	Pontes sobre o rio Tijuco - Ponte Raul Soares		interliga a BR 365					X	BI	2000/ 2007		2000
Ituiutaba	D. 5776/2006	Selaria do Capitão		R. 16 nº 824					X	BI	2007		
Ituiutaba	D. 5779/2006	Teatro Oduvaldo Viana Filho		R. Vinte e Quatro nº 154					X	BI	2002/ 2007		2007
Ituiutaba	Processo Administrativo 10416/2003	Usina da Empresa Força e Luz Ituiutabana - Usina do Salto de Moraes							X	BI	2005		
Ituiutaba	D. 5242/2003	Paneles indígenas		Av. 3 nº 240 (Casa da Cultura)					X	BM	2004/ 2005		2005
Ituiutaba	Resolução 001/2015	Prensa tipográfica móvel da gráfica Cultural "Jaci de Almeida"	Prensa tipográfica e bens integrados (tipos contidos em 30 caixas, guarnições e símbolos contidos em 2 caixas, clichês contidos em 12 caixas, 01 componedor de 33 cm - marca Fhuhn&SohnHalburg, 01 componedor de 20 cm - marca Temagra, 01 componedor de 26 cm sem marca, 02 bolandeiras de 32x24cm, 01 bolandeira de 53x38 5 cm, rama metálica de dimensão 26x17cm.	R. Vinte e Quatro nº 1342 - Centro - Fundação Cultural de Ituiutaba					X	BM	2017 2018/ 2019		2019
Ituiutaba	D. 5778/2006	Praça Cônego Ângelo		Av. 9 com Ruas Vinte e Vinte e Dois - Centro	14,1000				X	CP	2000/ 2007		2000/ 2007
Ituiutaba	D.10.445/2022	Serra do Corpo Seco		Morro de São Vicente	????				X	CP	2024	2024	
Itumirim	D. 779/2005	Capela N. Sra. Aparecida		Pç. N. Sra. Aparecida s/nº					X	BI	2006/ 2007		2007
Itumirim	D.709/2004	Capela N. Sr. dos Passos		Pç. Sr. dos Passos nº 39					X	BI	2006/ 2007		2007
Itumirim	D. 708/2004	Casa Paroquial		Pç. Chigre Zákchia s/nº					X	BI	2008		
Itumirim	D. 778/2005	E.M Castro Alves		R. São José nº 138					X	BI	2006/ 2007		2007
Itumirim	D. 618/2002	Estação Ferroviária de Itumirim		Pç. da Bandeira s/nº					X	BI	2003		2003
Itumirim	D. 1041/2007	Fórum Municipal Sebastião José da Costa		Pç. dos Três Poderes nº 143					X	BI	2008		
Itumirim	D. 711/2004	Igreja Matriz de São José		Pç. Chigre Zákchia s/nº					X	BI	2006/ 2007		2007
Itumirim	D. 1042/2007	Igreja N. Sra. Rosário		Distrito de Rosário					X	BI	2008		
Itumirim	D. 710/2004	Passinho da Paixão		Pç. Chigre Záchkia s/nº					X	BI	2006/ 2007		2007
Itumirim	D. 1033/2007	Prefeitura Municipal		Pç. dos Três Poderes s/nº					X	BI	2008		
Itumirim	D. 1045/2007	Imagem N. Sra. Rosário		Capela do Rosário - Distrito de Rosário					X	BM	2008/ 2010		2010
Itumirim	D. 1040/2007	Praça Chigre Zákchia		Pç. Chigre Záchkia	> 2				X	CP	2008		
Iturama	D. 5562/2012	Casa de Saúde e Maternidade Santa Rosa		R. São Paulo nº 630					X	BI	2014		2014
Iturama	D. 4303/2006	Primeira Escola Pública	Casa da Memória	R. São Paulo nº 352 esq. Av. Rio Grande					X	BI	2009/ 2010/ 2011		2011
Itutinga	D. 4.105/2015	Praça Santo Antônio de Pádua		Entre a continuação da R. Presidente Tancredo de Almeida Neves, R. Lavras, R. Santo Antônio e R. Antenor Augusto	0,2900				X	CP	2017		
Jaboticatubas	Lei Orgânica Mun. de 10/08/1990	Parque Nacional Serra do Cipó		Rodovia MG - 10 próximo ao KM 94	20,7640				X	CP	1999/ 2001		2001
Jaboticatubas	D. 602/2006	Fazenda das Minhocas e Engenhos		Estrada de Jaboticatubas					X	BI	2010		
Jaboticatubas	Lei Orgânica Mun. de 10/08/1990	Igreja N. Sra. do Rosário		Pç. Cel. Francisco Alves s/nº - Centro					X	BI	1998/ 1999/ 2001		2001
Jaboticatubas	D.3564/2019	Imagem de Nossa Senhora do Rosário		Pç. Cel. Francisco Alves s/nº - Centro					X	BM	2021		2021
Jaboticatubas	D. 627/2006	Imagem de São José de Botas		Acervo da Igreja N. Sra. do Rosário - Pç. do Rosário s/nº					X	BM	2007		2007
Jaboticatubas	Lei Orgânica Mun. de 10/08/1990	Áreas de Proteção dos Mananciais							X	CP	1998		
Jaboticatubas	Lei Orgânica Mun. de 10/08/1990	Áreas do Entorno do Parque Nacional da Serra do Cipó							X	CP	1998		
Jaboticatubas	Lei Orgânica Mun. de 10/08/1990	Castanheiras da Praça Padre Messias		Pç. Padre Messias	0,3100				X	CP	1998/ 1999/ 2001		2001
Jaboticatubas	Lei Orgânica Mun. de 10/08/1990	Conj Arquit da Fazenda do Cipó compreendendo Fazenda senzala e Capela		Rodovia MG - 10 próximo ao KM 95.	0,3500				X	CP	1998/ 1999/ 2001		2001
Jaboticatubas	D. 627/2006	Conj Arquit e Paisag. da Igreja N. Sra. da Conceição e Praça das Castanheiras (5 castanheiras)		Pç. Padre Messias	0,4200				X	CP	2003/ 2007		2007

MUNICÍPIO	HOMOLOGAÇÃO	DENOMINAÇÃO DO BEM TOMBADO	OUTRAS DENOMINAÇÕES DO BEM TOMBADO	ENDEREÇO DO BEM CULTURAL MATERIAL	CP (hectares)	NH (nº domicílios / unidades)	PROTEÇÃO OF	PROTEÇÃO OE	PROTEÇÃO M	CATEGORIA	EXERCÍCIO(S) DE APRESENTAÇÃO	EXERCÍCIO ACEITO COM RESSALVA	EXERCÍCIO ACEITO PARA EFEITO DE PONTUAÇÃO
Jacinto		Conj Paisag. da bacia do rio Jequitinhonha						X		CP *1			
Jacuí	D. 1376/2003	Antiga Usina Hidrelétrica	Prédio da Antiga Usina Hidroelétrica de Jacuí	R. Antônio Marcondes nº 184					X	BI	2004		2004
Jacuí	D. 1369/2003	Casa da Cultura e Cadeia		Pç. Presidente Vargas nº 45					X	BI	2004/ 2005		2005
Jacuí	D. 1374/2003	Casa Sede da Fazenda Cabral		Estrada de Jacuí a Bom Jesus da penha - área rural					X	BI	2005/ 2006		2006
Jacuí	D. 1375/2003	Casa Sede da Fazenda São José	Residência de Merched Alcântara Assad (casa sede da Fazenda São José)	Início da estrada Jacuí/ Bom Jesus da Penha					X	BI	2004/ 2005/ 2006		2006
Jacuí	D. 1370/2003	Escadaria de acesso à antiga usina hidrelétrica		Prolongamento da R. Duque de Caxias s/nº					X	BI	2004		2004
Jacuí	D. 1520/2006	Prédio do Antigo Cine Clube Jacuí		R. João Pessoa nº 41					X	BI	2007		2007
Jacuí	D. 1519/2006	Prédio do Paço Municipal		Pç. Presidente Vargas nº 72					X	BI	2007		2007
Jacuí	D. 1521/2006	Residência da Sra.Tita Deud		R. Governador Valadares nº 114					X	BI	2007		2007
Jacuí	D. 1371/2003	Residência Praça Presidente Vargas nº 71 - Residência Sra. Esmeralda Alcântara Assad	Residência Sra. Esmeralda Assad	Pç. Presidente Vargas nº 71					X	BI	2004/ 2005		2005
Jacuí	D. 1373/2003	Residência R. Barão do Rio Branco nº 84 - Residência Espólio Arthur Freire	Residência Espólio Arthur Freire	R. Barão do Rio Branco nº 84					X	BI	2004/ 2005		2005
Jacuí	D. 1372/2003	Residência R. Cel. Antônio Cândido nº 32 - Residência espólio Carlos Urias	Residência espólio Carlos Urias	R. Cel. Antônio Cândido nº 32					X	BI	2004/ 2005		2005
Jacuí	D. 1522/2006	Arquivo "Miscelânea" Executivo Municipal 1883 - 1979	Arquivo Municipal	Pç. Presidente Vargas nº 45					X	BM	2007		2007
Jacutinga	D. 1868/2006	Estação Ferroviária		Pç. Delfim Moreira s/nº					X	BI	2007		2007
Jacutinga	D. 255/2007	Poverelo São Francisco de Assis		R. dos Expedicionários s/nº					X	BM	2008		2008
Jaguaraçu	D. 421/2015	Imagem de São José		Altar da Matriz situada à R. São José					X	BM	2017/ 2018		2018
Jaíba	Deliberação 15/2017	Ruína da Capela de Mocimbinho						X		BI			
Janaúba	D. 109/2018	Biblioteca Pública Municipal Lília Gonzaga Cavalcanti		Avenida Brasil, 660 – Centro					X	BI	2020, 2021	2020	2021
Janaúba	D.110/2018	Conj. Paisag. e Arquít. da Praça Dr. Roberto e Capela do Senhor Bom Jesus	Praça Dr. Rocket	Região Central, delimitada pelas Ruas Antunino Antunes, Marcolino Evangelista Barbosa, Rua Francisco Sá e sua paralela localizada na porção posterior da Capela do Senhor Bom Jesus	0,6900				X	CP	2020	2020	2021
Januária	I. I/1998	Casa da Memória do Vale do São Francisco		Pç. Artur Bernardes nº 22					X	BI	2000/ 2001		2001
Januária		Igreja de N. Sra. do Rosário		Brejo do Amparo			X			BI			
Januária	I. IV/1999	Calçamento da R. Cônego Marinho							X	CP	2000/ 2001		2001
Januária	I. III/1998	Calçamento da R. Visconde de Ouro Preto							X	CP	2000/ 2001		2001
Japaraíba	D. 064/2020	Cruzeiro da Antiga Igreja Nossa Sra. do Rosário	Cruzeiro	Av. Olegário Bernardes Amorim – Praça do Cemitério					X	BM	2022		2022
Japaraíba	Portaria 047/2009	Imagem de N. Sra. do Rosário		R. José Felipe Melo - acervo particular da família Fernandes					X	BM	2010/ 2011		2011
Japaraíba	não apresentou	Estação Carlos Bernardes		Povoado Carlos Bernardes					X	BI	2021		
Jeceaba	D. 200/2018	Estação Ferroviária de Jeceaba		Praça Sebastião Augusto Dias s/n					X	BI	2020		2020
Jeceaba	D. 278/2020	Imagem do Senhor Morto de Bituri		Capela de N. Sra. Das Dores					X	BM	2022/2023	2022	2023
Jenipapo de Minas	D.192/ 2008	Capela da Fazenda do Riacho		Comunidade rural do Riacho					X	BI	2009/ 2010/ 2013		2013
Jenipapo de Minas	D. 129/2006	Capela de São Sebastião		Pç. Bom Pai s/nº					X	BI	2007/ 2008/ 2013		2013
Jenipapo de Minas	D. 191/2008	Fazenda do Riacho		Comunidade rural do Riacho					X	BI	2009/ 2010/ 2013		2013
Jenipapo de Minas	D. 219/2009	Oratório das Irmãs Mendonça		Fazenda Setubal/ Funil - Zona Rural					X	BM	2010/ 2011		2011
Jenipapo de Minas		Conj Paisag. da bacia do rio Jequitinhonha						X		CP *1			
Jequeri	D. 1322/2003	Coreto da Praça Tenente Mol		Pç. Tenente Mol em frente à Igreja Matriz					X	BI	2004		2004
Jequeri	D. 1343/2004	Livro "Como Surgiu a Nossa Comunidade"	Livro Álbum de fotos	R. Padre Benevenuto nº 07 - pertencente à E.E Tenente Mol					X	BM	2005		2005
Jequeri	D. 1430/2006	Mirante Cerca-lá - Serra dos Vieiras	Pedra do Cerca-lá; Pedra do Oratório; Serra do Cerco	Final da estrada do Bom Fim (divisa com o município de Santo Antônio do Gramma) - a 13 km da sede	730,0000				X	CP	2007		2007
Jequitá	D. 004/2003	Casa Cônego Clemente Laurens		R. Diamantina nº 308					X	BI	2004		
Jequitibá	D. 029 de 18/11/2007	Cemitério Velho / Ruínas do Cemitério Velho		R. Afonso Pereira Gonçalves s/nº OU Rua José Ferreira da Silva s/nº - Bairro Coronel Caetano Mascarenhas – Centro (???)					X	BI	2013/ 2016/2019		
Jequitibá		Igreja do Santíssimo Sacramento					X			BI			
Jequitinhonha	D. 011/1998	Caixa d'Água		Travessa São Francisco s/nº					X	BI	1999 a 2001		2001
Jequitinhonha	D. 009/1998	Capela de Santo Antônio		R. Turmalina nº 116					X	BI	1999 a 2001		2001
Jequitinhonha	D. 031/1997	Casa do Sr. Minervino		R. Benedito Valadares nº 84					X	BI	1998/ 2000/ 2001		2001
Jequitinhonha	D. 010/1998	Cruzeiro dos Martírios		Adro da Igreja Santo Antônio					X	BI	1999/ 2000		
Jequitinhonha	D. 029/1997	E.E Nuno Melo		R. Cel. Ramiro Pereira nº 228					X	BI	1998 a 2001		2001
Jequitinhonha	D. 021/1999	Igreja de N. Sra. da Ajuda		Pç. N. Sra. d'Ajuda s/nº - Povoado de Estiva					X	BI	2000		2000
Jequitinhonha	D. 022/1999	Igreja de N. Sra. da Boa Viagem		Pç. Tancredo Neves nº 88 - Distrito de Guaraniândia					X	BI	2000		2000
Jequitinhonha	D. 023/ 1999	Igreja de N. Sra. das Graças		R. Belo Horizonte s/n esquina com Av. Brasil					X	BI	2000		2000
Jequitinhonha	D. 028/ 1997	Igreja de São José		R. Floriano Peixoto s/nº					X	BI	1998 a 2001		2001
Jequitinhonha	D. 027/ 1997	Igreja Matriz de São Miguel e Almas	Igreja Matriz	Pç. Virgem da Lapa s/nº					X	BI	1998 a 2001		2001
Jequitinhonha	D. 008/ 1998	Prédio da Prefeitura Municipal		R. Cel. Ramiro Pereira nº 87					X	BI	1999 a 2001		2001
Jequitinhonha	D. 030/1997	Residência de D. Sebastiana Souto	Casa de D. Sebastiana Souto	R. Cel. Ramiro Pereira nº 48					X	BI	1999 a 2001		2001
Jequitinhonha	D. 014/ 1998	Tamarineiro		às margens do rio Jequitinhonha					X	BI	1999/ 2000		

**DIRETORIA DE PROMOÇÃO - GERÊNCIA DE ARTICULAÇÃO COM MUNICÍPIOS**  
**Relação de Bens protegidos por Tombamento, pela União, pelo Estado e pelos Municípios (apresentados ao ICMS- Patrimônio Cultural)**  
**- até o ano de 2022 / EXERCÍCIO 2024**

MUNICÍPIO	HOMOLOGAÇÃO	DENOMINAÇÃO DO BEM TOMBADO	OUTRAS DENOMINAÇÕES DO BEM TOMBADO	ENDEREÇO DO BEM CULTURAL MATERIAL	CP (hectares)	NH (nº domicílios / unidades)	PROTEÇÃO F	PROTEÇÃO E	PROTEÇÃO M	CATEGORIA	EXERCÍCIO(S) DE APRESENTAÇÃO	EXERCÍCIO ACEITO COM RESSALVA	EXERCÍCIO ACEITO PARA EFEITO DE PONTUAÇÃO
Jequitinhonha	D. 036/1997	Cruz de Metal e Alfaías		Exposto no Altar-Mor da Ig. São Miguel e Almas - Pç. Virgem da Lapa s/nº					X	BM	1998		
Jequitinhonha	D. 012/1998	Retrato D. Aurora Martins de Araújo - acervo particular de Maria Amelia Martins							X	BM	1999/2000		2000
Jequitinhonha	D. 035/1997	Tapeçaria "Sonhos e Quimeras" - acervo particular de Antônio Bernardino G. Murta							X	BM	1998 a 2000		2000
Jequitinhonha	Decreto de 1997 - ilegível (constante na pasta de protocolo em 26/05/1998) - D. 26/1997	Conj Urbanístico da Av. Pedro Ferreira e Praça Cel. Franco	Conj Urbanístico Comercial e Residencial	Conj Urbanístico da Av. Pedro Ferreira e Pç. Cel. Franco entre Pç. Virgem da Lapa e R. Inácio Murta	1,3 ha				X	CP	1998		1998
Jequitinhonha		Conj Paisag. da bacia do rio Jequitinhonha						X		CP *1			
Joaima	D. 1354/1998	Antigo Quartel - atual centro de aprendizagem		Travessa Antônio Serafim Costa nº 691					X	BI	1999/2000		2000
Joaima	D. 1355/1998	Câmara Municipal		Travessa Antônio Serafim Costa nº31					X	BI	1999/2000		2000
Joaima	D. 1374/1999	Cartório do Registro Civil Artur Bernardes Alves Murta		R. Bernardino Murta nº 77					X	BI	2000		2000
Joaima	D. 1370/1999	Casa de Haydeia Kangussu Gomes		Pç. Cel. Antônio Moreira nº 330					X	BI	2000		2000
Joaima	D. 1373/1999	Casa de Heloísa Helena Rocha Machado		R. Tiradentes nº 53					X	BI	2000		2000
Joaima	D. 1356/1998	Casa de Marilda		R. Tiradentes nº 94					X	BI	1999/2000		2000
Joaima	D. 1375/1999	Casa de Myriam Nilsen P. Peixoto		Travessa Antônio Serafim Costa nº 18					X	BI	2000		2000
Joaima	D. 1357/1998	Casa do Sr. Omar da Cunha Melo		R. Tiradentes nº 40					X	BI	1999/2000		2000
Joaima	D. 1372/1999	Casa do Transval - Dalira Ribeiro Souto		R. Theopompo de Almeida nº 820					X	BI	2000		2000
Joaima	D. 1353/1998	Centro Cultural Eduardo Araújo - Antiga Cinema		Pç. Mário Martins nº 158					X	BI	1999/2000		2000
Joaima	D. 1371/1999	Hotel Cacique de Paulo Resende Costa		Pç. Cel. Antônio Moreira nº 258					X	BI	2000		2000
Joaima	D. 1359/1998	Igreja N. Sr. do Bom Jesus		Pç. Cel. Antônio Moreira nº 158					X	BI	1999/2000		2000
Joaima	D. 1352/1998	Mercearia do Sr. Joaquim		R. Prof. Antônio Gomes Moreira nº 756					X	BI	1999/2000		2000
Joaima	D. 1351/1998	Mercearia do Zezinho		R. João Pinheiro nº 133					X	BI	1999/2000		2000
Joaima	D. 1358/1998	Posto Aliança		Pç. Cel. Antônio Moreira nº 50					X	BI	1999/2000		2000
Joaima	D. 1360/1998	Sobrado do Zezinho		R. João Pinheiro nº 140					X	BI	1999/2000		2000
Joaima		Conj Paisag. da bacia do rio Jequitinhonha						X		CP *1			
Joaquêsia		Capela Mortuária							X	BI	2007		
João Monlevade	D.101/2018	Igreja São José Operário		Rua Paraúna, 641 – Centro Industrial					X	BI	2020, 2021, 2024	2020	2024
João Monlevade	D. 034/2006	Hotel Cassino (área da Arcelor Mittal - Belgo Mineira)		R. do Cassino s/nº					X	BI	2007		2007
João Monlevade	D. 033/2006	Imagem de Santana		R. Tietê nº 100 - E.E Santana					X	BM	2007		2007
João Monlevade	D. 037/2007	Conj. Natural e Paisag. - Centro de Educação Ambiental (CEAM)			5,5100				X	CP	2008/ 2009		2009
João Pinheiro	D. 1449/2016	Capela do Divino Espírito Santo		Vila do Espírito Santo- Distrito de Olhos D'Água do Oeste					X	BI	2018		2018
João Pinheiro	D. 625/2011	Capela de N. Sra. da Conceição	Igreja Imaculada Conceição ou Igreja de Imaculada Conceição de Cana Brava	R. Nilson da Costa Veloso s/nº - Pov. de Cana Brava					X	BI	2012/ 2016/ 2017		2017
João Pinheiro	D. 176/2005	Sobrado Geralda Campos Romero - atual Casa de Cultura		R. Juca Niquinho nº 220					X	BI	2007/ 2010/ 2011/ 2013/ 2015		2015
João Pinheiro	D. 455/2009	Imagem de N. Sra. do Rosário		R. Juca Niquinho nº 220 - Casa de Cultura					X	BM	2010/ 2011		
João Pinheiro	D. 480/2009	Praça Luiza Mendes Romero		Pç. Luiza Mendes Romero - Centro	0,9500				X	CP	2011		2019
João Pinheiro	D. 529/2010	NH. remanescente de quilombola de Santana do Caatinga		Ruas: Romualdo Mendes, Miguel Canuto da Silva, José Martins da Silva e Pç. Nicolau Bispo Ramos - Sant'Ana do Caatinga - Distrito de João Pinheiro					X	NH	2013		
Joaquim Felício	D. 032/2014	Antiga Prédio da Prefeitura Municipal de Joaquim Felício		Av. Getúlio Vargas nº 14 - Centro					X	BI	2016 / 2017		2017
Joaquim Felício	D. 033/2014	Acervo de Partituras da antiga Banda Musical de Joaquim Felício		Av. Getúlio Vargas nº 135 - Centro					X	BM	2016/ 2017		2017
Joaquim Felício	D. 002/2006	Conj Arquit e Paisag. da Estação Ferroviária		R. Terêncio Fernandes s/nº	2,3000				X	CP	2007/ 2008		2008
Joaquim Felício		Conj Paisag. da Serra do Cabral						X		CP *2			
Jordânia		Casa da R. João Ribeiro de Farias nº 141		R. João Ribeiro de Farias nº 141					X	BI	1999		
Jordânia		Imóvel à R. Lídio Figueiredo nº 83		R. Lídio Figueiredo nº 83					X	BI	1999		
Jordânia		Prédio da Prefeitura							X	BI	1999		
Jordânia		Conj Paisag. da bacia do rio Jequitinhonha						X		CP *1			
José Gonçalves de Minas	D. 026/ 2006	Fazenda das Gangorras		Estrada secundária que lga José Gonçalves de Minas a Berilo					X	BI	2007		2007
José Gonçalves de Minas		Conj Paisag. da bacia do rio Jequitinhonha						X		CP *1			
José Raydan	D.001/2011	Quadro do Servo de Deus - Lafayette da Costa Coelho		Residência de Elias Honorato Ramos estrada do Fonseca s/nº					X	BM	2012/ 2013		2013
Josenópolis		Conj Paisag. da bacia do rio Jequitinhonha						X		CP *1			
Juatuba	D. 890/2007 - altera D. 545/2002	Estação Ferroviária		R. João Saliba s/nº					X	BI	2008		2008
Juatuba	D. 659 /2004	Sede Antiga da Fazenda São Conrado		MG 050 - Km 60 - Juatuba					X	BI	2005		
Juatuba	D. 891/2007	Imagem de N. Sra. de Fátima - acervo de Gilvo Antônio Moreira Dornas		R. Antônio Dias nº 405					X	BM	2008		2008
Juatuba	D. 545/2002	Conj Arquit Estação Ferroviária e Igreja São Cristóvão de Juatuba							X	CP	2003		
Juiz de Fora	D. 5819/1996	Antiga Diretoria de Higiene - DCE							X	BI	1999/ 2001		
Juiz de Fora	D. 6109/1997	Antiga Residência Iris Martins Vilela		Av. Barão do Rio Branco nº 3512					X	BI	1999/ 2001/ 2007		2007

MUNICÍPIO	HOMOLOGAÇÃO	DENOMINAÇÃO DO BEM TOMBADO	OUTRAS DENOMINAÇÕES DO BEM TOMBADO	ENDEREÇO DO BEM CULTURAL MATERIAL	CP (hectares)	NH (nº domicílios / unidades)	PROTEÇÃO F	PROTEÇÃO E	PROTEÇÃO M	CATEGORIA	EXERCÍCIO(S) DE APRESENTAÇÃO	EXERCÍCIO ACEITO COM RESSALVA	EXERCÍCIO ACEITO PARA EFEITO DE PONTUAÇÃO
Juiz de Fora	D. 4354/1990	Antigas Instalações da Companhia de Fiação e Tecelagem Santa Cruz		R. São Sebastião nsº 488 516 e 518					X	BI	1999/ 2001/ 2007		2007
Juiz de Fora	D. 4095/1988	Antigas instalações da Companhia Industrial e Construtora Pantaleone Arcuri (volumetria e fachadas)		R. Espírito Santo nº 444 confluência da Pç. Antônio Carlos e Av. Getúlio Vargas					X	BI	1998/ 1999/ 2001/ 2007		2007
Juiz de Fora	D. 2866/1983	Antigas Instalações da Fábrica Bernardo Mascarenhas – atual Centro Cultural		Av. Getúlio Vargas nº 250, Pç. Antônio Carlos nº 41, R. Paulo Fontin nº 17 e R. Paulo Fontin esq. com a Travessa Dr. Prisco					X	BI	1999/ 2001/ 2007		2007
Juiz de Fora	D. 6466/1999	Associação Cultural e Beneficente Ítalo Brasileira "Anita Garibaldi"	Casa de Anita	Av. Barão do Rio Branco nº 1262					X	BI	2001/ 2007		2007
Juiz de Fora	D. 6501/1999	Capela de Sta. Terezinha (volumetria e fachadas)		R. Cel. Miranda s/nº					X	BI	2001/ 2007		2007
Juiz de Fora	D. 3359/1985	Casa d'Itália		Av. Rio Branco nº 2585					X	BI	1998/ 1999/ 2001/ 2007		2007
Juiz de Fora	D. 6462/1999	Castelinho dos Bracher (volumetria e fachadas)		R. Antônio Dias Tostes nº 300					X	BI	2001/ 2002/ 2007		2007
Juiz de Fora	D. 6481/1999	Centro de Estudos Murilo Mendes	Pró-Reitoria de assuntos comunitários e acervo Murilo Mendes	Av. Barão do Rio Branco nº 3372					X	BI	2001/ 2007		2007
Juiz de Fora	D. 4587/1992 e D 8247/2004	Cine Palace (volumetria, fachadas e entrada principal)		R. Halfeld nº 581 esq. com R. Batista de Oliveira					X	BI	1998/ 1999/ 2001/ 2007/ 2008/ 2009		2009
Juiz de Fora	D. 2860/1983	Cinema Central - Antigo Cine-Teatro Central - (fachadas, pinturas murais e de teto, detalhes decorativos do hall de entrada)		Pç. João Pessoa - galeria Azarias Vilela - galeria Ali Halfed e R. São João					X	BI	2001/ 2007		2007
Juiz de Fora	D. 5349/1995	Cinema Excelsior		Av. Barão do Rio Branco nº 1909					X	BI	1998		
Juiz de Fora	D. 4961/1994	Curtume Krambeck/ duas chaminés e parede da fachada revestida de tijolos		R. Bernardo Mascarenhas nº 1424 - B. Fábrica (antiga Village da Colônia)					X	BI	1998/ 1999/ 2001/ 2007/ 2008/ 2009		2009
Juiz de Fora	D. 2865/1983	Edif. das "Repertições Municipais" - Paço Municipal	Prédio da Antiga Câmara Municipal	Av. Barão do Rio Branco nº 2234. esq. com a R. Halfeld					X	BI	1998/ 1999/ 2000/ 2007/ 2008/ 2009		2009
Juiz de Fora	D. 2859/1983	Edifício do Antigo Fórum - atual Câmara Municipal (volumetria e fachadas)		R. Halfeld nº 9553					X	BI	1998/ 1999/ 2000/ 2001		
Juiz de Fora	D. 2864/1983	Edifício dos "Grupos Centrais" (volumetria, fachadas e hall de entrada e escada principal)		Av. Barão do Rio Branco nº2347					X	BI	1998/ 1999/ 2000/ 2001/ 2007/ 2008		2008
Juiz de Fora	D. 4722/1992	Edifício Jesus de Oliveira (antiga sede do Tiro de Guerra nº 17)		R. Santo Antônio nº 110					X	BI	1999/ 2001/ 2007		2007
Juiz de Fora	D. 5870/1997	Edifício sede da Agência da Empresa Brasileira de Correios e Telégrafos de Juiz de Fora - EBCT (volumetria e fachadas)		R. Marechal Deodoro nº 470					X	BI	1999/ 2001/ 2007		2007
Juiz de Fora	D. 4719/1992	Edifício sede do Banco de Crédito Real e o Museu e Arquivo Histórico do Banco de Crédito Real		R. Halfeld nº 504 esquina com Av. Getúlio Vargas					X	BI	1998/ 1999/ 2001/ 2007/ 2008		2008
Juiz de Fora	D. 6446/ 1999	E.E Duque de Caxias		R. Barão do Rio Branco nº 3310					X	BI	2001/ 2007		2007
Juiz de Fora	D. 4341/ 1990	Escola Normal - Instituto Estadual de Educação	Instituto de Educação de Juiz de Fora	R. Espírito Santo s/nº esq. c/ av. Getúlio Vargas					X	BI	1998/ 1999/ 2001/ 2007/ 2008		2008
Juiz de Fora	D. 4604/ 1992	Estação Ferroviária de Valadares		Pov. de Valadares Distrito de Rosário de Minas					X	BI	1998/ 1999/ 2001/ 2007/ 2008/ 2009		2009
Juiz de Fora	D. 6601/ 1999	Estação Mariano Procópio (Estação e gare Prédio administrativo e armazéns)		R. Mariano Procópio s/nº					X	BI	2001/ 2007/ 2008/ 2016		
Juiz de Fora	D. 6967 / 2001	Fazenda Ribeirão das Rosas (casa sede)		Estrada Ribeirão das Rosas s/nº - B. Barbosa Lage					X	BI	2002/ 2003		2003
Juiz de Fora	D. 5385/ 1995	Fórum da Cultura		R. Santo Antônio nº 1112					X	BI	1998/ 1999/ 2001/ 2007		2007
Juiz de Fora	D. 6553/ 1999	Hotel Príncipe (volumetria e fachadas)		Pç. Dr. João Penido nsº 60, 62, 70 e 74 - esquina com a R. Halfeld nº 260, 266, 272 e 278					X	BI	2001/ 2007		2007
Juiz de Fora	D. 3755/ 1987	Igreja de São Francisco e seus altares e Santos		Localidade de Caeté					X	BI	1998/ 1999/ 2001		
Juiz de Fora	D. 6485/ 1999	Imóvel à Av. Barão do Rio Branco nº 3263 - (volumetria e fachadas) - Casa Colucci	Residência Colucci	Av. Barão do Rio Branco nº 3263					X	BI	2001/ 2002/ 2007		2007
Juiz de Fora	D. 6742 / 2000	Imóvel à Av. Barão do Rio Branco nº 2153/ 2161/ 2165 - Ed. CIAMPI (volumetria e fachada voltada para Av. Barão do Rio Branco)		Av. Barão do Rio Branco nº 2153/ 2161/ 2165					X	BI	2002/ 2003		2003
Juiz de Fora	D. 6463/ 1999	Imóvel à Av. Barão do Rio Branco nº 3408 - Hospital Santa Lúcia – Cotrel (volumetria e fachada)	Antigo Cotrel	Av. Barão do Rio Branco nº 3408					X	BI	2001/ 2002/ 2007		2007
Juiz de Fora	D. 6461/ 1999 e D. 6752 / 2000	Imóvel à Av. Brasil nº 2001 - Museu Ferroviário Estação Leopoldina (D 6461/ 1999) ou Imóvel à Av. Brasil nº 2001 de propriedade da Rede Ferroviária Federal AS - Volumetria e Fachadas voltadas para a Av. Brasil e para Av. Francisco Bernardino (D. 6752 / 2000)]	Anexo do Núcleo História da RFFSA de propriedade da Rede Ferroviária	Av. Brasil nº 2001					X	BI	2001/ 2002/ 2003/ 2007		2003/ 2007
Juiz de Fora	D. 6464/ 1999	Imóvel à Av. Getúlio Vargas nº 434 - atual C&A		Av. Getúlio Vargas nº 434					X	BI	2001/ 2007		2007
Juiz de Fora	D. 6484/ 1999	Imóvel à Praça Dr. João Penido nº 44 - Imóvel comercial - propriedade de Odair Conceição Cordeiro		Pç. Dr. João Penido nº 44					X	BI	2001/ 2007		2007
Juiz de Fora	D. 6333/ 1998	Imóvel à Praça Dr. João Penido nº 52 56 - Associação Comercial		Pç. Dr. João Penido nº 52 / 56					X	BI	2001/ 2007		2007
Juiz de Fora	D. 4335/ 1990	Imóvel à R. Alencar Tristão nº 236 - Antiga sede da Fazenda da Tapera	Ex-Residência do "Alcaide-Mor do Fisco e do Mays"	R. Alencar Tristão nº236					X	BI	1999/ 2007/ 2008/ 2009		2009
Juiz de Fora	D. 6554/ 1999	Imóvel à R. Antônio Dias nº 741 - Villa Carina		R. Antônio Dias nº 741					X	BI	2001/ 2007		2007
Juiz de Fora	D. 6448/ 1999	Imóvel à R. Batista de Oliveira nº 483 - (volumetria e fachada) - Casa Guaragil	Casa Guaragil	R. Batista de Oliveira nº 483					X	BI	2001/ 2002/ 2007		2007
Juiz de Fora	D. 6447/ 1999	Imóvel à R. Bernardo Mascarenhas nº 1215 - Antiga Companhia Mineira de Eletricidade (volumetria e fachada)	Instalações da CEMIG	R. Bernardo Mascarenhas nº1215					X	BI	2001/ 2007		2007

MUNICÍPIO	HOMOLOGAÇÃO	DENOMINAÇÃO DO BEM TOMBADO	OUTRAS DENOMINAÇÕES DO BEM TOMBADO	ENDEREÇO DO BEM CULTURAL MATERIAL	CP (hectares)	NH (nº domicílios / unidades)	PROTEÇÃO F	PROTEÇÃO E	PROTEÇÃO M	CATEGORIA	EXERCÍCIO(S) DE APRESENTAÇÃO	EXERCÍCIO ACEITO COM RESSALVA	EXERCÍCIO ACEITO PARA EFEITO DE PONTUAÇÃO
Juiz de Fora	D. 6505/ 1999	Imóvel à R. Espírito Santo nº 651 (volumetria, fachadas, jardins, canteiros frontais, gradis, portões, chafariz, estátuas /luminárias e demais elementos decorativos) - Vila Iracema		R. Espírito Santo nº 651					X	BI	2001/ 2007		2007
Juiz de Fora	D. 6307/ 1998	Imóvel à R. Halfeld nº 229/ 235 – Edifício Wagner Pereira (fachada e volumetria)		R. Halfeld nº 229/ 235					X	BI	2001/2007		2007
Juiz de Fora	D. 6421/ 1999	Imóvel à R. Halfeld nº 450 - Banco do Brasil (volumetria e fachada)		R. Halfeld nº 450 esq. com Av. Getúlio Vargas					X	BI	2001/2002/ 2007		2007
Juiz de Fora	D. 6948 / 2000	Imóvel à R. Halfeld nº 487/ 517- Centro Comercial Solar Pálace - Antigo Palace Hotel (volumetria e fachadas voltadas para a R. Halfeld e Av. Getúlio Vargas)	Imóvel à R. Halfeld nº 487/ 517- Centro Comercial Solar Pálace	R. Halfeld nº 487/ 517					X	BI	2002		
Juiz de Fora	D. 6445/ 1999	Imóvel à R. Halfeld nº213 - Cine São Luiz (volumetria e fachada)		R. Halfeld nº 213					X	BI	2001/ 2002/ 2007		2007
Juiz de Fora	D. 6629/2000	Imóvel à R. Silva Jardim nº 296 - (volumetria e fachada)		R. Silva Jardim nº 296					X	BI	2001/2002/ 2007		2007
Juiz de Fora	D. 6618/ 1999	Imóvel à R. Silva Jardim nº 306 - (volumetria e fachada)		R. Silva Jardim nº 306					X	BI	2001/ 2002/ 2007		2007
Juiz de Fora	D. 6854 / 2000	Imóvel loc. à Av. dos Andradas 855 - lg. N. Sra. da Glória e o marco em granito com as inscrições "U.I. 1856" em forma cônica (medindo 50cm de altura e 30 cm de diâmetro) em sua base localizado no lado luterano do Cemitério da Glória		Av. dos Andradas nº 855					X	BI	2002/ 2003/ 2007		2003/ 2007
Juiz de Fora	D. 69227 / 2000	Imóvel localizado à Av. Garibaldi Campinhos nº 170 - Colégio Santos Anjos	Colégio Santos Anjos	Av. Garibaldi Campinhos nº 170					X	BI	2002/ 2003		2003
Juiz de Fora	D. 6889 / 2000	Imóvel localizado à Av. Getúlio Vargas nº 444 (volumetria e fachada voltada para av. Getúlio Vargas)		Av. Getúlio Vargas nº 444					X	BI	2002/ 2003		2003
Juiz de Fora	D. 6910 / 2000	Imóvel localizado à R. Batista de Oliveira nº 377 (volumetria e fachada voltada para a R. Batista de Oliveira)	Antiga Delegacia e Cadeia Pública atual Conservatório Estadual de Música Haidée França Americano	R. Batista de Oliveira nº 377					X	BI	2002/ 2003		2003
Juiz de Fora	D. 6940 /2000	Imóvel localizado à R. Halfeld nº 350/ 354/ 360/ 364/ 368 (volumetria e fachadas voltadas para a R. Halfeld) - Hotel São Luis	Hotel São Luis	R. Halfeld nº 350/ 354/ 360/ 364/ 368					X	BI	2002/ 2003/ 2007/ 2008		2008
Juiz de Fora	D. 6942 / 2000	Imóvel localizado à R. Halfeld nº 675 (volumetria e fachadas para R. Halfeld e Praça Dr. João Pessoa)		R. Halfeld nº 675					X	BI	2002/ 2003		2003
Juiz de Fora	D. 6949 /2000	Imóvel loc. à R. Halfeld nº 1179 (volumetria e fachadas do Prédio da Academia de Comércio (Colégio Cristo Redentor) e do Antigo Núcleo Artístico bem como integralmente a Capela e o Teatro.	Imóvel à R. Halfeld nº 1179 (volumetria e fachadas do Comércio – atual Colégio Cristo Redentor	R. Halfeld nº 1179					X	BI	2002/ 2007		2007
Juiz de Fora	D. 6750 / 2000	Imóvel localizado à R. Halfeld nº 695/ 697 – Agência Bradesco (volumetria e fachadas voltadas para R. Halfeld e Praça João Pessoa)		R. Halfeld nº 695/ 697					X	BI	2002/ 2003		2003
Juiz de Fora	D. 6754 /2000	Imóvel localizado na Av. dos Andradas nº 197 (volumetria e fachada voltada para a Av. dos Andradas)		Av. dos Andradas nº 197					X	BI	2002/ 2003		2003
Juiz de Fora	D. 6749 / 2000	Imóvel Localizado na esq. da R. Marechal Deodoro com a Praça Dr. João Penido composta das seguintes unidades: 1 - Pç. Dr. João Penido nº 22 que dá acesso ao 2º pavimento onde está instalado o Hotel Renasença; 2- Lojas térreas nºs 15, 23, 31e 39 com acesso pela R. Marechal Deodoro e; 3 - Lojas térreas nºs 2, 6, 20, 24, 26 A / B e 38 com acesso à Praça Dr. João Penido - (volumetria e Fachada)	Imóvel à Praça Dr. João Penido nº 22 / Hotel Renasença (volumetria e fachada)	Pç. Dr. João Penido nºs 2 / 6 / 20 / 22 / 24 / 26 A / B e 38; R. Marechal Deodoro nºs 15 / 23 / 31 / 39					X	BI	2002/ 2003		2003
Juiz de Fora	D. 6711/ 2000	Imóvel localizado na R. Antonio Dias nº 415 (volumetria e fachada voltada para a R. Antônio Dias)		R. Antonio Dias nº 415					X	BI	2001/ 2002/ 2003		2003
Juiz de Fora	D. 6753 / 2000	Imóvel localizado na R. Halfeld nº 199/ 203/ 207 (volumetria e fachada da R. Halfeld)		R. Halfeld nº 199/ 203/ 207					X	BI	2002/ 2003		2003
Juiz de Fora	D. 6966 / 2001	Imóvel localizado na R. Halfeld nº 533/541/ 547 - Banco ITAU Antigo BEMGE - (fachada da R. Halfeld e volumetria)	Imóvel localizado na R. Halfeld nº 533/541/ 547 - Banco ITAU Antiga BEMGE	R. Halfeld nº 533/541/ 547					X	BI	2002/ 2003		2003
Juiz de Fora	D. 6968/ 2001	Imóvel localizado na av. Barão do Rio Branco nº 3029 (volumetria, fachadas e jardins frontais)	Castelinho SEG - Ultrimagem	Av. Barão do Rio Branco nº 3029					X	BI	2002/ 2003		2003
Juiz de Fora	D. 6890 / 2000	Imóvel situado à R. Dra. Maria Helena nº 112 (volumetria e fachadas voltadas para as Ruas Dª.Maria Helena, Silva Jardim, Tiradentes e Santo Antônio) / Colégio do Carmo	Imóvel situado à R. Dra. Maria Helena nº 112 / Colégio do Carmo	R. Maria Helena nº 112					X	BI	2002		
Juiz de Fora	D. 6743 / 2000	Imóvel situado na Av. Barão do Rio Branco nº 3146 atual sede do Circulo Militar (volumetria e fachadas laterais e frontal)		Av. Barão do Rio Branco nº 3146					X	BI	2002/ 2003		2003
Juiz de Fora	D. 6941 / 2000	Monumento Machado Sobrinho		Parque Halfeld					X	BI	2002		
Juiz de Fora	D. 6941 / 2000	Monumento Mariano Procópio		Largo do Riachuelo					X	BI	2002		
Juiz de Fora	D. 6941 / 2000	Monumento à Mestre Primária		Pç. Antônio Carlos					X	BI	2002		
Juiz de Fora	D. 6941 / 2000	Monumento Alfredo Lage		Pç. Alfredo Lage (B. Manoel Honorário)					X	BI	2002		
Juiz de Fora	D. 6941 / 2000	Monumento Anita Garibaldi		Cruzamento das Av.s Getúlio Vargas e Barão do Rio Branco					X	BI	2002		
Juiz de Fora	D. 6941 / 2000	Monumento Antônio Firjan		Pç. Pedro Marques					X	BI	2002		
Juiz de Fora	D. 4312 / 1990 e D. 6941 / 2000	Monumento ao Cristo Redentor		Pç. Gudestev Mendes					X	BI	2002		

MUNICÍPIO	HOMOLOGAÇÃO	DENOMINAÇÃO DO BEM TOMBADO	OUTRAS DENOMINAÇÕES DO BEM TOMBADO	ENDEREÇO DO BEM CULTURAL MATERIAL	CP (hectares)	NH (nº domicílios / unidades)	PROTEÇÃO F	PROTEÇÃO E	PROTEÇÃO M	CATEGORIA	EXERCÍCIO(S) DE APRESENTAÇÃO	EXERCÍCIO ACEITO COM RESSALVA	EXERCÍCIO ACEITO PARA EFEITO DE PONTUAÇÃO
Juiz de Fora	D. 6941 / 2000	Monumento ao Trabalhador		Garganta do Dilermando início da av. Barão do Rio Branco					X	BI	2002		
Juiz de Fora	D. 6941 / 2000	Monumento aos Expedicionários		Pç. do Riachuelo					X	BI	2002		
Juiz de Fora	D. 6941 / 2000	Monumento Belmiro Braga		Pç. Halfeld					X	BI	2002		
Juiz de Fora	D. 6941 / 2000	Monumento Bernardo Mascarenhas		Pç. Antônio Carlos					X	BI	2002		
Juiz de Fora	D. 6941 / 2000	Monumento Caio Martins		Parque Halfeld					X	BI	2002		
Juiz de Fora	D. 6941 / 2000	Monumento Camões		Parque Halfeld					X	BI	2002		
Juiz de Fora	D. 6941 / 2000	Monumento Dilermando Cruz		Pç. Pedro Marques					X	BI	2002		
Juiz de Fora	D. 6941 / 2000	Monumento Dom Justino		Pç. Dom Justino					X	BI	2002		
Juiz de Fora	D. 6941 / 2000	Monumento Dom Lasagna		Passagem de nível à R. Lasagna e Mariano Procópio					X	BI	2002		
Juiz de Fora	D. 6941 / 2000	Monumento Eduardo de Menezes		Largo do Riachuelo					X	BI	2002		
Juiz de Fora	D. 6941 / 2000	Monumento Getúlio Vargas		Largo do Riachuelo					X	BI	2002		
Juiz de Fora	D. 6941 / 2000	Monumento Henrique Guilherme Fernando Halfeld		Parque Halfeld					X	BI	2002		
Juiz de Fora	D. 6941 / 2000	Monumento Hermenegildo Villaça		Pç. Hermenegildo Villaça em frente a Ig. São Sebastião					X	BI	2002/2003		2003
Juiz de Fora	D. 6941 / 2000	Monumento Menelick de Carvalho		Pç. Menelick de Carvalho					X	BI	2002		
Juiz de Fora	D. 6941 / 2000	Monumento Monsenhor Elias Maria Gorayeb		Pç. Manoel Elias Maria Gorayeb					X	BI	2002		
Juiz de Fora	D. 6941 / 2000	Monumento Obelisco		Pç. Agassis					X	BI	2002		
Juiz de Fora	D. 6941 / 2000	Monumento Oscar da Gama		Paque Halfeld					X	BI	2002		
Juiz de Fora	D. 6941 / 2000	Monumento Princesa Isabel		Parque do Museu Mariano Procópio (de frente ao lago)					X	BI	2002		
Juiz de Fora	D. 6941 / 2000	Monumento Procópio Teixeira		Parque Halfeld					X	BI	2002		
Juiz de Fora	D. 6941 / 2000	Monumento Rubem Dario		Pç. Assis Chateaubriand (trevo do Bom Pastor)					X	BI	2002		
Juiz de Fora	D. 6941 / 2000	Monumento Zamenhoff		Pç. Augustin Justo (Jardim Glória)					X	BI	2002		
Juiz de Fora	D. 6941 / 2000	Monumento: Busto Dr. João Penido		Pç. Dr. João Penido (Pç. da Estação)					X	BI	2002		
Juiz de Fora	D. 6465/ 1999	Prédio da Estação RFFSA e passarela anexa		Pç. Dr. João Penido s/nº					X	BI	2001/ 2002/ 2007		2007
Juiz de Fora	D. 2863/ 1983	Remanescentes das Antigas instalações da Cia Mineira de Eletricidade (volumetria e fachadas) - R. Espírito Santo nº467 e s/nº, hoje pertencentes às Centrais Elétricas de Minas Gerais	Centrais Elétricas de Minas Gerais	R. Espírito Santo nº 467 e s/nº					X	BI	2000/ 2001/ 2007/ 2008		2008
Juiz de Fora		Edif. Sede do Antiga Banco de Crédito Real e acervo do Museu do Crédito Real						X		BI			
Juiz de Fora		Cine-Teatro					X			BI			
Juiz de Fora	D. 8210/1998	Acervo documental do "Fundo Câmara Municipal de Juiz de Fora na 1ª República"		Av. Brasil nº 560					X	BM	1999/ 2007		2007
Juiz de Fora	D. 3966/1988	Antigos Bondes		Parque da Lajinha					X	BM	2007/2008		2008
Juiz de Fora	D. 5869 / 1997	Painéis "As Quatro Estações" e "Cavalos"	Painel de Azulejo denominado "As Quatro Estações" e "Cavalo"	Cond. do Edifício Clube Juiz de Fora - R. Halfeld nº 828 esq. com av. Barão do Rio Branco nº 2189					X	BM	2001/ 2016		
Juiz de Fora	D. 5812/ 1996 e D. 6941 / 2000	Painel do Marco Comemorativo do Centenário de Juiz de Fora (D. 5812/ 1996)	Monumento Painel do Centenário (D. 6941/2000)	Pç. da República (Pç. da Caveiras)					X	BM	1999/ 2001/ 2002/ 2007		2007
Juiz de Fora		Acervo do Museu Mariano Procópio					X			BM			
Juiz de Fora	D. 4312 / 1990	"Vertente Setentrional e Oriental do Morro do Redentor" também conhecido como Morro do Imperador, Morro da Liberdade, Morro do Cristo e do "Monumento ao Cristo Redentor"	Morro do Imperador, Morro da Liberdade, Morro do Cristo e do "Monumento ao Cristo Redentor"		> 2				X	CP	1998/ 1999/ 2001		
Juiz de Fora	D. 2861/1983	Conj. Arq. e Paisag. do Parque e Museu Mariano Procópio		B. Mariano Procópio					X	CP	1998/ 1999/ 2001		
Juiz de Fora	D. 3918/1988	Conj Arquit e Paisag. do Colégio Sta. Catarina - Av. dos Andradas nº 1036 (prédios 01 e 02: volumetria e fachadas; Prédio 03: volumetria, fachada, salão nobre, boca de palco e escada interna; Prédio 04: volumetria fachada, vitrais e seu interior)		Av. dos Andradas nº 1036	2,8208				X	CP	1998/ 1999/ 2001		
Juiz de Fora	D. 4223/1989	Conj do Parque Halfeld			3,3986				X	CP	1998/ 1999/ 2001/ 2007		2007
Juiz de Fora	D. 6614/1999	Conj Paisag. da Praça Antônio Carlos (Fábrica Bernardo Mascarenhas - CIA Industrial e Construtora Pantaleone Arcuri / Instituto de Educação de J.F./ Escola Normal)		Pç. Antônio Carlos	8,5985				X	CP	1999/ 2001/ 2002/ 2007		2007
Juiz de Fora	D. 6614/1999	Conj Paisag. da Praça da Estação / Praça Dr. João Penido (Edif. Wagner Pereira, Associação Comercial de J.F. Cine São Luiz, Prédio da Estação da RFFSA, Anexo do Núcleo Histórico, Travessa da RFFSA, Praça Dr. João Penido nº 44, Príncipe Hotel)		Pç. Dr. João Penido	9,4982				X	CP	1999/ 2001/ 2002/ 2007		
Juiz de Fora	D. 7327/2002	Conj Paisag. da Praça Dr. João Pessoa, preservadas as fachadas e volumetrias dos imóveis que formam o conj: R. Halfeld 675, 679/ 697, 703/ 711/ 715, Praça João Pessoa s/nº - Cine Teatro Central - Galeria Azarias Vilela e Galeria Ali Halfeld		Pç. Dr. João Pessoa	0,5527				X	CP	2003		2003
Juiz de Fora	D. 7013/2001	Conj Paisag. da R. Barão de Sta. Helena formado pelos seguintes imóveis: R. Antônio Dias nº 593; 617 - R. Barão de Sta. Helena nº 165/ 181; 195; 201/211; 217/ 229/ 245; 249/257; 265; 269.		R. Antônio Dias nº 593; 617 - R. Barão de Sta. Helena nº 165/ 181; 195; 201/211; 217/ 229/ 245; 249/257; 265; 269					X	CP	2002		



MUNICÍPIO	HOMOLOGAÇÃO	DENOMINAÇÃO DO BEM TOMBADO	OUTRAS DENOMINAÇÕES DO BEM TOMBADO	ENDEREÇO DO BEM CULTURAL MATERIAL	CP (hectares)	NH (nº domicílios / unidades)	PROTEÇÃO OF	PROTEÇÃO OE	PROTEÇÃO M	CATEGORIA	EXERCÍCIO(S) DE APRESENTAÇÃO	EXERCÍCIO ACEITO COM RESSALVA	EXERCÍCIO ACEITO PARA EFEITO DE PONTUAÇÃO
Juiz de Fora	D. 7325/2002	Conj Paisag. da R. Halfeld entre R. Batista de Oliveira e Av. Getúlio Vargas - preservadas as Fachadas e volumetrias dos prédios que formam o Conj: R. Halfeld 450, 487/ 517, 504, 533/ 547, 581, 599; Av. Getúlio Vargas 434 / 438 / 438A / 444			0,8808				X	CP	2003		2003
Juiz de Fora	D. 7326/2002	Conj Paisag. das Estações Ferroviárias do Centro de Juiz de Fora - Fachadas e volumetrias dos prédios que formam o conjunto	Estações Leopoldina e Central do Brasil e seus anexos	Av. Brasil nº 2001	8,6388				X	CP	2001/ 2002/ 2003/ 2007		2007
Juiz de Fora	D. 7324/2002	Conj Paisag. do Instituto Granbery		R. Batista de Oliveira nº 1145	2,1587				X	CP	2003		2003
Juiz de Fora		Morro do Imperador e entorno							X	CP	1998		
Juiz de Fora	D. 2863 / 1983	Primeira Usina Hidrelétrica da América do Sul e suas instalações técnicas localizada na Cachoeira de Marmelos		localizada na Cachoeira de Marmelos					X	CP	1998/ 1999/ 2001/ 2007		
Juiz de Fora		Conj Arquit e Paisag. das Antigas Estações Central do Brasil e da Estrada de Ferro Leopoldina e Acervo do NH.Ferroviário						X		CP			
Juiz de Fora		Conj Arquit e Paisag. e Acervo do Espaço Cultural da Usina de Marmelos Zero						X		CP			
Juiz de Fora		Conj Arquit e Paisag. e Acervo do Museu Mariano Procópio						X		CP			
Juiz de Fora	D. 7816 / 2003	NH.Urbano de Juiz de Fora - (569 domicílios)		Formado pelas Ruas Santo Antônio entre R. Halfeld Marechal Deodoro; Halfeld entre R. Gilberto de Alencar e João Pessoa Resende; Marechal Deodoro entre R. Gilberto Alencar e Francisco Bernardino; r. Batista de Oliveira entre as Ruas Halfeld e Marechal Deodoro; av. Getúlio Vargas entre as Ruas Espírito Santo e Marechal Deodoro; r. Paulo de Frontim entre R. Halfeld e Pça. Antônio Carlos; Parque Halfeld ; e Pç. Dr. João Penido; Pç. Antônio Carlos; Pç. João Pessoa		569			X	NH	2004/ 2007		2007
Juruáia	D. 15/2005 / D. 955/2019???	Castelinho / Bem cultural situado na Praça Benjamim Antônio	Mini Castelo / Castelinho	Praça Prefeito Benjamim Antônio – Centro					X	???	2006/2020		
Juruáia	D. 15/ 2005	Bem cultural situado na Fazenda Areias	Casa na Fazenda Areias de propriedade de Espólio de João Bueno da Silva	B. Areias					X	BI	2006		
Juruáia	D. 15/ 2005	Capela de propriedade da Família Bardi		B. Barra Mansa					X	BI	2006		
Juruáia	D. 15 / 2005	Casa de propriedade de Tereza Bueno na Fazenda N. Sra. Aparecida							X	BI	2006		
Juruáia	D. 15/ 2005	Casa do Sr. Américo de Castro		R. Francisco Antônio nº 168					X	BI	2006		
Juruáia	D. 15/ 2005	Casa na Fazenda Mirante de propriedade da família Senedese		Zona Rural					X	BI	2006		
Juruáia	D. 15 /2005	Casa na Fazenda Pitangueiras de propriedade de Sebastião de Castro		B. Gomes					X	BI	2006		
Juruáia	D. 15 / 2005	Casa no Sítio Sta. Rita de propriedade de José Ferreira de Castro		B. dos Gomes					X	BI	2006		
Juruáia	D. 15 / 2005	Casa Sede Sítio Babilônia - Antônio Ambrósio Reis	Casa de propriedade de Antônio Ambrósio dos Reis	B. Babilônia					X	BI	2006		
Juruáia	D. 15/ 2005	Casa Sítio Areias - Barra Mansa /Casa Éder Bueno	Casa no B. Barra Mansa de propriedade de Éder Souza Bueno	B. Barra Mansa					X	BI	2006		
Juruáia	D. 15/ 2005	Fazenda Itupava – Américo de Castro		Situada no B. Fazenda Itupava					X	BI	2006		
Juruáia	D. 1.562/2022	Busto do Padre Antônio Carvalho de Faria		Praça Pref. Benjamin Antônio, centro					X	BI ou BM (?)	2024	2024	
Ladainha	D. 09/ 2009	Antiga Estação E.F.B.M. – atual Rodoviária	Antiga Estação Ferroviária – atual Rodoviária	R. Genésio de Farias s/nº					X	BI	2010/ 2011		2011
Lagoa da Prata	D. 175/ 2003	Casarão (Antiga casa - sede da Fazenda do Cel. Carlos Bernardes)	Casarão á Praça Dona Alexandrina	Pç. D. Alexandrina nº 145 - B. Sta. Alexandrina					X	BI	2005/ 2006		2006
Lagoa da Prata	Ata 23/10/2019	Estação Ferroviária	Estação Ferroviária de Lagoa da Prata	Rua da Rede s/n					X	BI	2021/2023	2021	2023
Lagoa da Prata	D. 065/ 2006	Imagem de N. Sr. dos Passos		Pç. da Matriz s/ nº - Ig. Matriz de São Carlos Barromeu					X	BM	2007		2007
Lagoa da Prata	D. 047/ 2007	Praia Municipal Lucas Antônio de Resende (> 2 ha)	Conj Paisag. da Praia Municipal	R. Dr. Rômulo Amorim nº 5	> 2				X	CP	2009/ 2010/ 2012		2012
Lagoa Dourada	D. 1016 / 2002	Capela do Sr. Bom Jesus dos Perdões		Pov. do Curralinho dos Machados					X	BI	2003		
Lagoa Dourada	D. 1006 / 2002	Cemitério do Povoado de Catauá		Pov. de Catauá					X	BI	2003/ 2004		2004
Lagoa Dourada	D. 1005 / 2002	Gameleira / Figueira	Árvore Figueira	R. Bom Jesus s/nº - esq. com a Travessa Bom Jesus					X	BI	2003 / 2004		2004
Lagoa Dourada	D. 1000/ 2002	Igreja do Sr. Bom Jesus		R. Bom Jesus s/nº					X	BI	2003/ 2004		2004
Lagoa Dourada	D. 995 / 2002	Igreja Matriz de Santo Antônio		Pç. Dom Assis 76					X	BI	2003/ 2004		2004
Lagoa Dourada	D. 1002/ 2002	Igreja N. Sra. do Rosário		Pç. dos Sagrados Corações					X	BI	2003/ 2004		2004
Lagoa Dourada	D. 2080/2016	Fazenda Engenho Grande dos Cataguases	Fazenda Engenho Grande dos Cataguases, Fazenda do Engenho Velho dos Cataguases, Fazenda do Engenho	Área Rural de Lagoa Dourada					X	BI	2018		2018
Lagoa Dourada	D. 1001 / 2002	Retábulo-Mor/ Igreja Sr. Bom Jesus		Ig. Sr. Bom Jesus					X	BI	2003		

MUNICÍPIO	HOMOLOGAÇÃO	DENOMINAÇÃO DO BEM TOMBADO	OUTRAS DENOMINAÇÕES DO BEM TOMBADO	ENDEREÇO DO BEM CULTURAL MATERIAL	CP (hectares)	NH (nº domicílios / unidades)	PROTEÇÃO F	PROTEÇÃO E	PROTEÇÃO M	CATEGORIA	EXERCÍCIO(S) DE APRESENTAÇÃO	EXERCÍCIO ACEITO COM RESSALVA	EXERCÍCIO ACEITO PARA EFEITO DE PONTUAÇÃO
Lagoa Dourada	D. 1009 / 2002	Crucifixo da Capela de Santo Antônio		Capela Santo Antônio do Pov. de Catauá					X	BM	2003		
Lagoa Dourada	D. 1008/ 2002	Crucifixo da Capela do Sr. Bom Jesus dos aflitos e N. Sra.da Glória		Capela do Sr. Bom Jesus dos aflitos e N. Sra.da Glória do Pov. da Ressaca					X	BM	2003		
Lagoa Dourada	D. 1013 / 2002	Crucifixo da Capela do Sr. Bom Jesus dos Perdões		Capela de Bom Jesus dos Perdões situada no Pov. do Curralinho dos Machados					X	BM	2003		
Lagoa Dourada	D. 999 / 2002	Crucifixo da Ig. Matriz de Santo Antônio		Ig. Matriz de Santo Antônio					X	BM	2003		
Lagoa Dourada	D. 1010 / 2002	Fragmentos de elementos decorativos e alfaias da Capela do Sr. Bom Jesus dos Aflitos de N. Sra.da Glória do Povoado da Ressaca	Fragmentos elementos decorativos	Capela Bom Jesus dos Aflitos - Pov. da Ressaca					X	BM	2003		
Lagoa Dourada	D. 1003 / 2002	Imagem de N. Sra. do Rosário		Ig. de N. Sra. Do Rosário					X	BM	2003		
Lagoa Dourada	D. 996 / 2002	Imagem de Santo Antônio		Ig. Matriz de Santo Antônio					X	BM	2003/ 2004/ 2013/ 2014		2014
Lagoa Dourada	D. 1007 / 2002	Imagem de São Sebastião		Capela do Sr. Bom Jesus dos Aflitos e de N. Sra. da Glória					X	BM	2003		
Lagoa Dourada	D. 1012 / 2002	Imagem de São Sebastião Capela do Sr. Bom Jesus dos Perdões		Capela do Sr. Bom Jesus dos Perdões do Pov. do Curralinho dos Machados					X	BM	2003		
Lagoa Dourada	D. 997 / 2002	Imagem do Sr. dos Passos e de N. Sra. das Dores		Ig. Matriz de Santo Antônio					X	BM	2003		
Lagoa Dourada	D. 1011 / 2002	Imagem N. Sra. da Glória da Capela do Sr. Bom Jesus dos Aflitos e de N. Sra. da Glória do Povoado da Ressaca		Capela do Sr. Bom Jesus dos Aflitos e de N. Sra. da Glória do Pov. da Ressaca					X	BM	2003		
Lagoa Dourada	D. 998 / 2002	Imagem de N. Sra. do Carmo, Sta. Bárbara, N. Sra. das Mercês, Santo Elias, São João Evangelista, São Francisco Xavier, Santana Mestre, São Roque, N. Sra. do Bom Parto ou do Bonsucesso, N. Sra. das Necessidades ou dos Remédios, Anjo Miguel, Divino Espírito Santo, Crucifixo e de Santa Cecília da Igreja Matriz de Santo Antônio	Conj de Imagem da Igreja de Santo Antônio	Ig. Matriz de Santo Antônio					X	BM	2003		
Lagoa Dourada	D. 1004 / 2002	Imagem de São Benedito e Santa Efigênia		Ig. de N. Sra. do Rosário					X	BM	2003		
Lagoa Dourada	D. 1014 / 2002	Oratório da Fazenda das Aboboras		Fazenda das Aboboras - Zona Rural					X	BM	2003		
Lagoa Dourada	D. 1015 / 2002	Imagem do Sr. dos Passos e de N. Sra. das Dores da Capela do Sr. Bom Jesus dos Perdões		Capela do Sr. Bom Jesus dos Perdões do Pov. do Curralinho dos Machados					X	BM	2003		
Lagoa Dourada	D. 1357 / 2008	Sítio Arqueol do córrego da Figueira		As margens do córrego da Figueira - local denominado Engenho Novo	2,1800				X	CP	2009		2009
Lagoa Formosa	D. 14 / 2008	Túmulo da Família Carneiro		Cemitério Mun.					X	BI	2009/ 2010		2010
Lagoa Formosa	D. 13 / 2009	Sino e Relógio da Igreja Matriz N. Sra. Piedade		Ig. Matriz de N. Sra. da Piedade					X	BM	2010/ 2011		2011
Lagoa Formosa	D. 12 / 2009	Orla e Lagoa d'água	Lagoa d'água / Conj Paisag. da Lagoa d'Água		6,0000				X	CP	2010		2010
Lagoa Santa	D. 2269/2012	Fazenda do Saco	Fazenda do Fidalgo; Fazenda Mineirão	Bairro Campinho, zona Rural					X	BI	2020		
Lagoa Santa	D. 2.270/2012	Iate Clube Joá	Iate Clube de Lagoa Santa	Avenida Getúlio Vargas, 2.675 – Bairro Várzea					X	BI	2020/2023	2020	2023
Lagoa Santa	D. 2.535/2013	Museu de Arqueologia da Lapinha – Castelinho	Museu Arqueológico da Lapinha – Castelinho; Castelinho; Museu do Castelinho; Museu da Lapinha						X	BI	2020/2023	2020	2023
Lagoa Santa	Deliberação 01 / 2001	Capela N. Sra. do Rosário	Igreja N. Sra. do Rosário	R. Marechal Deodoro da Fonseca com R. do Rosário s/nº					X	BI	1998/ 1999/ 2002		2002
Lagoa Santa	D. 846 / 2008	Capela de Sant'Ana (Fidalgo)		Fidalgo					X	BI	1998/ 2010		2010
Lagoa Santa	Deliberação 02 / 2001	Capela do Morro do Cruzeiro (N. Sra. da Conceição) / Capela de N. Sra. da Conceição	Capela de N. Sra. da Conceição do Morro do Cruzeiro	Pç. Efigênia Guimarães - Morro do Cruzeiro					X	BI	1998/ 2002/ 2007		2007
Lagoa Santa	Ato das disposições transitórias de 4/05/1990	Cemitério Antigo							X	BI	1998		
Lagoa Santa	Deliberação 03 / 2001	Grupo Escolar Dr. Lundi	Escola Municipal Dr. Lund	Pç. Dr. Lundi nº 33 - Centro					X	BI	1998/ 2002/ 2007/ 2009		2009
Lagoa Santa	D. 550 / 2005	Sobrado de Mamaca situado à Praça Dr. Lund nº 85	Sobrado de Mamaca	Pç. Dr. Lund nº 85					X	BI	2010		2010
Lagoa Santa	D. 234/2001	Túmulos do Dr. Lundi e todas as suas áreas de entorno	Túmulo do Dr. Lundi						X	BI	2002/ 2007/ 2009		2009
Lagoa Santa		Túmulos do Dr. Pedro Guilherme Lund e seus colaboradores e Cemitério					X			BI			
Lagoa Santa	Editai de 14/ 04/ 2009	Conj. de Imagem de N. Sra. das Dores e N. Sr. dos Passos		Ig. Matriz de N. Sra. da Saúde					X	BM	2003/ 2010		2010
Lagoa Santa	Deliberação 04 / 2001	Gruta da Lapinha	Conj Paisag. Gruta da Lapinha	Dsitrito de Lapinha	0,3000				X	CP	1999/ 2002/ 2009/ 2010		2010
Lagoa Santa	Ato das disposições transitórias de 04/05/1990	Gruta do Contato							X	CP	1998		
Lagoa Santa	Ato das disposições transitórias de 4/05/1991	Gruta do Limão (Lapa da Várzea)							X	CP	1998		
Lagoa Santa	Ato das disposições transitórias de 4/05/1992	Gruta do Moinho (Lagoinha de Fora)							X	CP	1998		

MUNICÍPIO	HOMOLOGAÇÃO	DENOMINAÇÃO DO BEM TOMBADO	OUTRAS DENOMINAÇÕES DO BEM TOMBADO	ENDEREÇO DO BEM CULTURAL MATERIAL	CP (hectares)	NH (nº domicílios / unidades)	PROTEÇÃO F	PROTEÇÃO E	PROTEÇÃO M	CATEGORIA	EXERCÍCIO(S) DE APRESENTAÇÃO	EXERCÍCIO ACEITO COM RESSALVA	EXERCÍCIO ACEITO PARA EFEITO DE PONTUAÇÃO
Lagoa Santa	Ato das disposições transitórias de 4/05/1993	Gruta do Urubu (Fazenda Itaú - Conflins)		Fazenda Itaú					X	CP	1998		
Lagoa Santa	Ato das disposições transitórias de 4/05/1994	Gruta dos Helicites (Fazenda das Poções)							X	CP	1998		
Lagoa Santa	Deliberação 05/2001	Lagoa Central	Conj Paisag. Lagoa Central	Av. Getúlio Vargas	182,0000				X	CP	2002/ 2009/ 2010		2010
Lagoa Santa	Ato das disposições transitórias de 4/05/1990	Lagoa dos Conflins							X	CP	1998		
Lagoa Santa	Ato das disposições transitórias de 4/05/1991	Lagoa dos Mares							X	CP	1998		
Lagoa Santa	Ato das disposições transitórias de 4/05/1992	Lagoa Olhos d'Água							X	CP	1998		
Lagoa Santa	Ato das disposições transitórias de 4/05/1993	Lapa das Pacas (Fazenda da Poções)		Fazenda Poções					X	CP	1998		
Lagoa Santa	Ato das disposições transitórias de 4/05/1994	Lapa dos Micos							X	CP	1998		
Lagoa Santa	Ato das disposições transitórias de 4/05/1995	Mananciais de Água							X	CP	1998		
Lagoa Santa	Ato das disposições transitórias de 4/05/1996	Matinha da FEBEM							X	CP	1998		
Lagoa Santa (Ver * Pedro Leopoldo)		Lagoa e Lapa do Sumidouro com suas inscrições rupestres						X		CP			
Lambari	D. 1.059/ 2000	E.M Dr. João Bráulio Júnior	E.M Dr. João Bráulio Jr.	R. São Francisco de Castro Filho nº 25 - Centro					X	BI	2003		
Lambari	D. 1435 / 2006	Imagem de N. Sra. dos Remédios	Imagem de N. Sra. da Saúde	Ig. Matriz de N. Sra. da Saúde					X	BM	2003/ 2007		2007
Lambari	Deliberação 001/ 2000 (Mun.)	Conj Arquit e Paisag. representado pelo Castelo do Cassino do Lago Lago Guanabara Farol da Cascata Cascata do Lago Parque Wenceslau Braz e Parque Aquático adjacente	Conj Arquit e Paisag. compreendendo o Castelo do Cassino do Lago com suas fachadas áreas internas e externas e seu acervo de bens móveis e intergrados; o Lago Guanabara e áreas de entorno; o Farol da Cascata; a Cascata do Lago; o Parque Wenceslau Braz e o Parque Aquático adjacente		15,3000				X	CP	2001/ 2002		2002
Lambari		Cassino de Lambari						X		CP			
Lamim	D. 006/ 2003	Imagem do Divino Espírito Santo		Pç. do Divino Espírito Santo - matriz do Divino Espírito Santo					X	BM	2004/ 2005		2005
Laranjal	D. 1173/ 2007	Praça Oriques Alexandre de Almeida		Quarteirão entre Ruas Getúlio Vargas e Marechal Deodoro	1,8000				X	CP	2008/ 2009/ 2010/ 2013		2013
Lassance	D. 076/2020	Casarão Lisboa	Sobrado	Av. Franklin Quinta e Silva, s/nº (antigo nº 563) - centro					X	BI	2022		2022
Lassance	D. 076/2020	Casa do Agente da Estação	Casa do Agente; Casa da Polícia	Rua Expedicionários, 453 - centro (antigo prédio da PM)					X	BI	2022		2022
Lassance	D. 013/ 1999	Antiga Estação Ferroviária		Pátio da RFFSA s/ nº - Centro					X	BI	2000/ 2001		2001
Lassance	D. 013/ 1999	Casa de Saúde Carlos Chagas		Pátio da RFFSA s/ nº - Centro					X	BI	2000/ 2001		2001
Lassance		Antiga Estação Ferroviária					X			BI			
Lassance		Casa de Saúde Carlos Chagas		Pátio da RFFSA s/ nº - Centro			X			BI			
Lassance		Conj Paisag. da Serra do Cabral						X		CP *2			
Lavras	D. 12.904 / 2015 e D. 9.705/2012	Postes do Bonde		R. Santana. Pç. Dr. Augusto Silva, R. Francisco Sales e R. Otacilio Negráo					X	BI	2017/2018/2020		2020
Lavras	D. 15.286/2019	Monumento à Ponte do Funil		Praça da Comunidade do Funil entre Rua Maria Aparecida Melo e Rua Patrick da Silva Reis					X	BI	2021/2023	2021	2023
Lavras	D. 3.933/ 2002	Casa de Cultura		R. Santana nº 111 - Centro					X	BI	2000/ 2007		2007
Lavras	D. 12.905 / 2015	Cruzeiro		Pç. Zumbi dos Palmares (R. Cristiano Silva) - B. Vila Vitela					X	BI	2017/2018		2018
Lavras	D. 6678/ 2006	E.E Firmino Costa		R. Barbosa Lima nº 361 - Centro					X	BI	2007		2007

MUNICÍPIO	HOMOLOGAÇÃO	DENOMINAÇÃO DO BEM TOMBADO	OUTRAS DENOMINAÇÕES DO BEM TOMBADO	ENDEREÇO DO BEM CULTURAL MATERIAL	CP (hectares)	NH (nº domicílios / unidades)	PROTEÇÃO F	PROTEÇÃO E	PROTEÇÃO M	CATEGORIA	EXERCÍCIO(S) DE APRESENTAÇÃO	EXERCÍCIO ACEITO COM RESSALVA	EXERCÍCIO ACEITO PARA EFEITO DE PONTUAÇÃO
Lavras	D. 6671/2006	E.M Álvaro Botelho		Pç. Dr. Jorge nº 130 - Centro					X	BI	2007		2007
Lavras	D. 6678/2006	Estação Ferroviária Costa Pinto		R. Gustavo Pena s/nº - Centro					X	BI	2007		2007
Lavras	D. 6678/2006	Galpões da Antiga Rede Ferroviária		Pátio da RFFSA s/ nº - Centro					X	BI	2007/2008		2008
Lavras	?????	Igreja Matriz de Sant'Ana		R. Francisco Sales - Centro					X	BI	2018		
Lavras		Igreja Matriz de N. Sra. do Rosário							X	BI	2002		
Lavras	D. 6671/2006	Prédio do Museu Bi Moreira		Campus da Universidade Federal de Lavras s/nº - Centro					X	BI	2007/2008		2008
Lavras	D. 15.999/2022	Ponte Agostinho Porto		Avenida Pedro Sales, zona Norte					X	BI	2024	2024	
Lavras		Igreja Matriz de N. Sra. do Rosário					X			BI			
Lavras	D. 8318/2009	Escultura "O Agricultor" de E. Picault		Campus da Universidade Federal de Lavras s/nº - Centro					X	BM	2000/2011		2011
Lavras	D. 8318/2009	Escultura "Ceres deusa da agricultura da terra e da fertilidade" de E. Picault		Campus da Universidade Federal de Lavras s/nº - Centro					X	BM	2000/2011		2011
Lavras	D. 15.912/2021	Tela Verônica		Igreja de Nossa Senhora do Rosário na Praça Dr. Augusto Silva - Centro					X	BM	2023		2023
Lavras	D. 15.362/2020	Retábulo-Mor da Igreja Matriz de Sant'Ana		Igreja Matriz de Sant'Ana					X	BM	2023	2023	
Lavras	D. 9.703/2012	Locomotiva Baldwin nº 233	Locomotiva a Vapor nº 233; Locomotiva Baldwin	Praça Dr. José Esteves, próxima à Estação Ferroviária de Lavras - Bairro Esplanada					X	BM	2023	2023	
Lavras	D. 15.363/2020	Imagem de Sant'Ana Mestra da Antiga Matriz de Lavras		Casa Paroquial de Sant'Ana Mestra da antiga Matriz de Lavras					X	BM	2023	2023	
Lavras	D. 15.364/2020	Frontispício do antigo Teatro Municipal		Acervo do Museu Bi Moreira, no campus histórico da UFLA					X	BM	2023	2023	
Lavras	D. 6671/2006	Praça Dr. Augusto Silva e Leonardo Venerando Pereira		Pç. Dr. Augusto e Leonardo Venerando Pereira - Centro	1,1000				X	CP	2007/2008		2008
Lavras	D. 9.702/2012	Praça Dr. José Esteves (Praça da Estação)	Praça Dr. José Esteves	Pç. Dr. José Esteves	0,3347				X	CP	2018		2018
Leandro Ferreira	Ata 18/11/2019	Capela do Padre Libério		Rua da Pilata, s/nº - centro					X	BI	2022/2023	2022	2023
Leme do Prado	D. 437/2009	Praça Sagrado Coração de Jesus		Leme do Prado - Centro	1,1000				X	CP	2012/2013		2013
Leme do Prado		Conj Paisag. da bacia do rio Jequitinhonha								CP *1			
Leopoldina		Antiga Estação Ferroviária de Providência							X	BI	2007		
Leopoldina		Antiga Estação Ferroviária de Ribeiro Junqueira							X	BI	2007		
Leopoldina		Antiga Estação Ferroviária de Vista Alegre							X	BI	2007		
Leopoldina	D. 1435/1999	E.M Ribeiro Junqueira		Pç. Francisco Pinheiro Correia de Lacerda nº 47 - Centro					X	BI	2001		
Leopoldina	D. 1435/1999	Espaço Augusto dos Anjos - Antiga Residência de Augusto dos Anjos							X	BI	2001/2007		
Leopoldina	D. 1435/1999	Estação Ferroviária de São Martinho		Estrada Leopoldina a Volta Grande - Rodovia MG 454					X	BI	2001		
Leopoldina		Prédio da Prefeitura Municipal		R. Lucas Augusto nº 68 - Centro					X	BI	2001		
Leopoldina		E.E Prof. Botelho Reis								BI			
Liberdade		Antiga Estação Ferroviária							X	BI	2007/2009		
Liberdade	D. 011/2006	Antiga Prédio da Estação "Rede Ferroviária"	Antiga Estação Livramento	R. Vereador José Antônio de Campos nº 04 - B. Sta. Maria					X	BI	2010/2016/2018		
Lima Duarte	D. 05/2000	Árvore Samanea Tubulosa (Benth) conhecida como "Sete Cascas"		Pç. Juscelino Kubitschek à esquerda do Prédio da Prefeitura Municipal - Centro					X	BI	2001/2002		2002
Lima Duarte	D. 05/2000	Calçamento de paralelepípedo do lado direito da Praça Juscelino Kubitschek	Calçamento de paralelepípedo da Rua Antônio Carlos; Calçamento da Praça Juscelino Kubitschek	Lado direito da Pç. Juscelino Kubitschek que se estende até a R. Antônio Carlos no entroncamento com a R. Tranquedo Alves					X	BI	2001/2002/2003		2003
Lima Duarte	D. 05/2000	Conj Arquít da Igreja do Rosário de São Domingos da Bocaina e sua Praça bem como todos os bens móveis alfaías imaginárias e Documentps pertencentes a esta Ig./ Ig. de N.São do Rosário de São Domingos da Bocaina e acervo	Conj Arquít da Igreja de N. Sra. do Rosário de São Domingos da Bocaina e sua Praça bem como todos os bens móveis alfaías imaginárias e Documentps pertencentes a esta Ig./ Ig. de N.São do Rosário de São Domingos da Bocaina e acervo	Distrito de São Domingos da Bocaina					X	BI	2000/2002		2002
Lima Duarte	D. 177/2015	Estação Ferroviária Deocleciano Vasconcelos (Estação Paradinha - Ruínas)	Estação Ferroviária Deocleciano Vasconcelos	Av. Centenária s/nº - B. Paradinha					X	BI	2017/2018		2018

MUNICÍPIO	HOMOLOGAÇÃO	DENOMINAÇÃO DO BEM TOMBADO	OUTRAS DENOMINAÇÕES DO BEM TOMBADO	ENDEREÇO DO BEM CULTURAL MATERIAL	CP (hectares)	NH (nº domicílios / unidades)	PROTEÇÃO F	PROTEÇÃO E	PROTEÇÃO M	CATEGORIA	EXERCÍCIO(S) DE APRESENTAÇÃO	EXERCÍCIO ACEITO COM RESSALVA	EXERCÍCIO ACEITO PARA EFEITO DE PONTUAÇÃO
Lima Duarte	D. 03/1998	Igreja de N. Sra. do Rosário de Ibitipoca	Conj Arquit da Capela de N. Sra. do Rosário de Conceição de Ibitipoca bem como todos os demais bens e objetos pertencentes a este Conj. / Ig. de N. Sra. do Rosário de Ibitipoca com suas Fachadas exteriores (adro) todas as áreas internas tais como: sacristia, todo o acervo de imaginárias, o mobiliário, alfaias, documentos, registros, vestes eclesiais, trabalhos em talha e todos os bens móveis e a Praça N.Sra do Rosário que faz divisa com as Ruas Pedra Afiorada, Mariano Pacheco, Salvador Barra, Cônego Carlos Otaviano Dias e onde iniciam as Ruas Antônio Carlos Oliveira e o Lava pés. A referida Praça estende-se até o Córrego da Conceição./ Ig. de N.Sra do Rosário de Conceição de Ibitipoca e acervo	Conceição de Ibitipoca					X	BI	2000/ 2001/ 2002		2002
Lima Duarte	D. 05/1999	Igreja de N. Sra. do Rosário de Lima Duarte móveis alfaias imaginárias paramentos litúrgicos e documentos	Igreja de N.São do Rosário de Lima Duarte e acervo	Distrito Sede					X	BI	2001/ 2002		2002
Lima Duarte	D. 05/ 1999	Igreja de N. Sra. dos Remédios e acervo	Conj Arquit da Ig. N. Sra. dos Remédios de Mogol, bem como todos os móveis, alfaias, imaginárias, paramentos litúrgicos e documentos pertencentes a esta Ig. e ainda a Praça situada em torno da Igreja incluindo a Capela de Bom Jesus do Pião, o coreto e o pequeno chafariz do Povoado de Mogol. (Decreto). / Conj Arquit e bens integrados da Ig. de N.Sra dos Remédios em Mogol/ Ig. de N.Sra dos Remédios do Mogol e acervo	Povoado de Mogol					X	BI	2000 a 2003/ 2007		2003/ 2007
Lima Duarte	D. 03/ 1998	Igreja de São Sebastião em Monte Verde com suas fachadas exteriores (o adro alameda jardim e campanário) todas as áreas internas tais como: sacristia o acervo de imaginárias, o mobiliário, alfaias, documentos, registros vestes eclesiais painéis das paredes e do teto trabalhos de entalhes e todos e os bens móveis	Conj Arquit da Capela de São Sebastião do Monte Verde de Lima Duarte bem como os bens móveis e demais objetos pertencentes a este Conj./ Ig. de São Sebastião do Monte Verde e acervo	Povoado de Monte Verde					X	BI	2000 a 2002		
Lima Duarte	D. 05/ 1997	Igreja de São Domingos de Gusmão com suas fachadas exteriores, (o adro e o coreto), todas as áreas internas tais como as sacristias das laterais, todo o acervo imaginárias, o mobiliário, as alfaias, documentos, registros, vestes eclesiais, painéis no teto e paredes trabalhos em talha e todos os bens móveis	Capela de São Domingos de Gusmão bem como os bens móveis e demais objetos pertencentes a esta Capela. / Ig. de São Domingos de Gusmão e acervo	Distrito de São Domingos da Bocaina					X	BI	98 a 2002		2002
Lima Duarte	D. 03/1998	Ig. de São Sebastião em Rancheira com suas Fachadas exteriores (adro e o coreto) todas as áreas internas tais como: sacristia acervo imaginárias mobiliário alfaias Doc.s Rg.s vestes eclesiais trabalhos em talha painéis no teto nas paredes e no altar-mor e todos os bens móveis	Ig. de São Sebastião. / Conj Arquit da Capela de São Sebastião de Rancheira bem como todos os bens móveis e demais objetos pertencentes a este Conj. / Ig. de São Sebastião da Rancheira e acervo	Povoado da Rancheira - distrito de Conceição de Ibitipoca					X	BI	2000 a 2002		2002
Lima Duarte	D. 05/ 1997	Imóvel onde localiza o Prédio da Prefeitura Municipal com as suas fachadas exteriores (a estátua de Juscelino Kubitschek e a frente um Conj Paisag.) todas as áreas internas tais como salas mobiliário e os bens móveis, um jogo de conversadeiras, relógio de pé, Conj de mesas e cadeiras do salão nobre.	Prédio da Prefeitura Mun. Lima Duarte e acervo (Relógio de pé jogo de conversadeira conj. de mesas c/ 12 cadeiras); Prédio da Prefeitura Mun. de Lima Duarte e ainda um "Relógio de Pé" um Conj de Conversadeira com três cadeiras estilo império e um Conj de mesa com doze cadeiras também em estilo Império	Pç. Juscelino Kubitschek nº173 - Centro					X	BI	1998/ 1999/ 2000/ 2002		2002
Lima Duarte	D. 05/ 1997	Imóvel onde se localiza a Câmara Municipal com as suas Fachadas exteriores e todas as áreas internas tais como (salas, escada, mobiliário, documentoss e bens móveis)	Prédio da Câmara Municipal e o Livro de Ata de Instalação do Município; Prédio da Câmara Municipal de Lima Duarte e Livro de Ata de Instalação do Município do Rio do Peixe	R. Antônio Carlos nº 51 - Centro					X	BI	1998/ 1999/ 2001/ 2002		2002

MUNICÍPIO	HOMOLOGAÇÃO	DENOMINAÇÃO DO BEM TOMBADO	OUTRAS DENOMINAÇÕES DO BEM TOMBADO	ENDEREÇO DO BEM CULTURAL MATERIAL	CP (hectares)	NH (nº domicílios / unidades)	PROTEÇÃO F	PROTEÇÃO E	PROTEÇÃO M	CATEGORIA	EXERCÍCIO(S) DE APRESENTAÇÃO	EXERCÍCIO ACEITO COM RESSALVA	EXERCÍCIO ACEITO PARA EFEITO DE PONTUAÇÃO
Lima Duarte	D. 05/ 1997	Imóvel onde se localiza o Prédio da E.E Bias Fortes com suas fachadas exteriores (duas estátuas, galpão, varandas e jardins), todas as áreas internas tais como: salas e demais dependências	Prédio da E.E Bias Fortes	R. José de Sales nº 111 - Centro					X	BI	1998 a 2000		2000
Lima Duarte	D. 05/ 1997	Imóvel onde se localiza o Prédio da Estação Ferroviária Nacional de Orvalho com suas fachadas exteriores (plataforma e quintal) todas as áreas internas: salas e armazens salões	Prédio da Estação Ferroviária Nacional de Orvalho; Estação Ferroviária de Orvalho	Praça do Povoado de Orvalho					X	BI	2000 a 2002		2002
Lima Duarte	D. 05/ 1997	Imóvel onde se localiza o Prédio que era a Estação da Rede Ferroviária Nacional de Lima Duarte com suas fachadas exteriores (plataforma), todas as áreas internas tais como: salas, armazéns e sala de espera.	Prédio que era a Estação da Rede Ferroviária Nacional de Lima Duarte ; Estação Ferroviária de Lima Duarte	R. Benvidio Manoel de Paula s/nº - Barreira					X	BI	1999/ 2002		2002
Lima Duarte	D. 05/ 1997	O Pontilhão da Estrada de Ferro Central do Brasil e as pilstras	Pontilhão da Antiga Central do Brasil	Cruzamento da Av. Centenário e R. José de Sales					X	BI	1998/ 1999/ 2000/ 2002/ 2003		2003
Lima Duarte	D. 03/ 1998	Processos Findos Criminais arquivados no Fórum Senador Alfredo Catão da Comarca de Lima Duarte	Arquivos dos Processos Findos Criminais da Comarca localizado no Fórum Senador Alfredo Catão	Fórum Senador Alfredo Catão					X	BM	2002		2002
Lima Duarte	D. 05/ 1997	Conj de Imagem formadas por São Francisco de Assis e Cristo Anão da Igreja de São Francisco de Assis / Conj de Imagem formadas por São Francisco de Assis e Cristo Anão da Igreja de São Francisco de Assis em Lima Duarte e o altar-mor bem como as jarras e castiçais da Igreja de São Francisco de Assis em Lima Duarte.	Conj de imaginárias e alfaias da Ig. de São Francisco de Assis (Imag. São Fco. de Assis e Cristo Anão e Alado); Imagem do Cristo Anão e São Francisco localizada na Igreja de São Francisco; Conj estatutário do Cristo Anão e Alado e São Francisco de Assis / Conj de Imagem da Igreja de São Francisco de Assis	Ig. de São Francisco à Pç. Cônego Carlos - B. São Francisco					X	BM	99 a 2002		2002
Lima Duarte	D. 05/ 1997	Imagem de N. Sra. das Dores	Acervo da Igreja Matriz de N.Sra. das Dores	Ig. Matriz de N. Sra. das Dores - Pç. Vigário Maia					X	BM	1999/2018/ 2019		2019
Lima Duarte	D. 05/ 1997	Imagem de N. Sra. do Rosário e o Sacrário pertencentes a Igreja de N. Sra. do Rosário	Imagem N. Sra. do Rosário da Igreja Matriz	Capela da Ig. N. Sra. do Rosário - Pç. Juscelino Kubitschek					X	BM	1998/ 1999/ 2000/ 2003		2003
Lima Duarte	D. 03/1998	Imagem de São Sebastião, Sta. Matilde e Crucifixo da Capela de São José dos Lopes	Imagem de Sta. Matilde, Imagem de São Sebastião e o Crucifixo, pertencentes à Igreja de São José dos Lopes	Distrito de São José dos Lopes - Capela de São José dos Lopes					X	BM	2000/ 2002		2002
Lima Duarte	D. 05/1999	Imagem de Sta. Luzia, N. Sra. das Graças, N. Sra. da Conceição, São José, os castiçais e a cruz de metal da Matriz de N. Sra. das Dores	Acervo da Igreja Matriz de N.Sra. das Dores	Matriz de N. Sra. das Dores					X	BM	2000 a 2002		2002
Lima Duarte	D. 05/ 1997	Maquinário e Equipamento da Cervejaria "Genuína"		R. José de Sales nº 16 - Centro					X	BM	1998 a 2002		2002
Lima Duarte	D. 05/ 2000	Oratório da Família de Ivo de Oliveira Nunes	Oratório pertencente à família de Ivo de Oliveira Nunes (Oratório de Sto Antônio)	Fazenda Água Limpa situado em Laranjeiras Pov. do Distrito de São José dos Lopes					X	BM	2001/ 2002		2002
Lima Duarte	D. 05/ 2000	Oratório do Sr. Jobi Moreira D'Ávila	Oratório pertencente à família de Job Moreira D'Ávila (Oratório de N. Sra. do Perpétuo Socorro)	R. Olimpio Otacilio de Paulo nº 206 - Centro					X	BM	2001/ 2002		2002
Lima Duarte	D. 05/ 2000	Relógio Externo da Igreja Matriz de N. Sra. das Dores		Pç. Vigário Maia - Centro					X	BM	2001 a 2003/ 2007		2007
Lima Duarte	D. 05/ 1997	Matriz de N. Sra. da Conceição com suas fachadas exteriores (o adro, a árvore, o busto do padre Carlos e a casa do sino), todas as áreas internas tais como as sacristias das laterais, todo o acervo de imaginárias, o mobiliário, alfaias e documentos, registros, vestes eclesiais, painéis no teto e paredes laterais em tábuas e todos os bens móveis	Matriz de N. Sra. da Conceição e a Praça da Matriz incluindo o Coreto, o Cruzeiro, a Figueira Centenária e a Figueira, situada entre as Ruas Pedra Afiorada e Jucandiano Afonso Chaves / Conj Arquít da Matriz de N. Sra. da Conceição de Ibitipoca bem como todos os bens móveis e demais objetos pertencentes a este Conj. / Conj Paisag. da Igreja Matriz de N.São da Conceição de Ibitipoca e acervo	Distrito de Conceição de Ibitipoca	0,4800				X	CP	1998/ 1999/ 2000/ 2002		2002
Lima Duarte (ver Santa Rita de Ibitipoca)		Serra do Ibitipoca						X	X	CP			
Limeira do Oeste	D. 2722/2012	Cemitério Rural do Calais		Sítio do Sr. José Orcélio Abrão					X	BI	2014/ 2015		2015
Luisburgo	D.38/ 2014	Galpão de Máquinas - Casarão		R. São Francisco de Assis s/nº - Centro					X	BI	2016/ 2017/ 2018/2019		2019
Luisburgo	D. 27A / 2014	Imagem de São Luiz Gonzaga		Ig. Matriz de São Luiz Gonzaga - Av. São Luiz Gonzaga s/nº					X	BM	2016/ 2017		2017
Luminárias	D. 010/ 2006	Casa da Cultura		R. Cel Francisco Diniz nº 222 - Centro					X	BI	2007/ 2017/ 2018		
Luminárias	D. 007/ 2006	Distritobuidora de Força	Antiga Distribuidora de Força	Pç. N. Sra. do Carmo nº 30 - Centro					X	BI	2007/ 2017/ 2018		
Luminárias	D. 009/ 2006	Igreja Velha		R. Silva Pinto nº 312					X	BI	2007/ 2009/ 2010		2010
Luminárias	D. 008/ 2006	Imagem de N. Sra. do Carmo	Imagem de madeira de N. Sra. do Carmo	Casa Paroquial - centro					X	BM	2007/ 2011		
Luminárias		Imagem N. Sra. Rosário							X	BM	2011		
Luminárias	D. 084/2021	Ex-voto a Nossa Senhora da Conceição - Acervo da Casa de Cultura de Luminárias	Ex-voto a Nossa Senhora da Conceição	Acervo da Casa de Cultura de Luminárias - Travessa José Venâncio nº 31 - Centro					X	BM	2023/2024	2023	2024
Luminárias	D. 006/ 2006	Praça do Expedicionário							X	CP	2007		
Luz	D. 135/2016	Monumento de São Rafael		Cruzamento da R. Cel. José Thomaz com a R. Oito de Julho - Centro					X	BM	2018		2018






MUNICÍPIO	HOMOLOGAÇÃO	DENOMINAÇÃO DO BEM TOMBADO	OUTRAS DENOMINAÇÕES DO BEM TOMBADO	ENDEREÇO DO BEM CULTURAL MATERIAL	CP (hectares)	NH (nº domicílios / unidades)	PROTEÇÃO F	PROTEÇÃO E	PROTEÇÃO M	CATEGORIA	EXERCÍCIO(S) DE APRESENTAÇÃO	EXERCÍCIO ACEITO COM RESSALVA	EXERCÍCIO ACEITO PARA EFEITO DE PONTUAÇÃO
Luz	D. 041/ 2005	Cine Pio XI - Cine Lux	Bem Imóvel Cine Lux; Centro Cultural Maestro José Botinha - Cine Lux	R. Cel. José Thomas					X	BI	2006		2006
Luz		Arquivo do Jornal de Luz		Rua Nossa Senhora de Fátima, 306 - Centro					X	BM	2020		2020
Luz	Despacho 170/ 2010 - I. 001/ 2010	Casa Grande		R. Nelson G. Macedo Filho nº 74 - centro					X	BI	2012/ 2013/ 2014		2014
Luz	D. 134/2016	Catedral Diocesana N. Sra. da Luz		Pç. Dona Anita s/nº - Centro					X	BI	2018		2018
Machado	D. 5.818/2018	Castelinho de Machado							X	BM	2020, 2021	2020	2021
Machado	D. 757/ 1986	Casa de Cultura	Antigo Prédio da Santa Casa de Misericórdia	R. João Miguel da Silva nº 12					X	BI	2004		2004
Machado	D. 2602/ 2006	Imagem de São João Batista		Pç. Belo Horizonte - Ig. do Distrito de Douradinho					X	BM	2007		2007
Machado	D. 7.664/2022	Imagem de São Benedito		Rua João Miguel da Silva, 64, centro					X	BM	2024		2024
Machado	D. 7.176/2021	Conjunto Paisagístico da Prainha de Machado	Lago Artificial; Prainha	Alameda Donatília Passos Swerts - Bairro Santo Amaro	4,2800				X	CP	2023/2024	2023	2024
Madre de Deus de Minas	D. 017/ 2006 > D. 857/2020	Prédio da Prefeitura Municipal de Madre de Deus de Minas		Pç. Padre Pedro Onclin nº 26					X	BI	2007, 2022		2022
Madre de Deus de Minas	D. 032/2022	Quadro "Vista da Serra dos Dois Irmãos"		Praça Padre Pedro Onclin, 26, centro					X	BM	2024	2024	
Madre de Deus de Minas	D. 019/2022	Marco do Caminho do Comércio	Marco de Pedra do Caminho do Comércio	Fazenda Dos Irmãos, Rodovia MG 494, Km 186, zona rural					X	BI	2024	2024	
Madre de Deus de Minas	D. 034/2022	Capela de Nossa Senhora do Rosário		Rua Cel. José Venâncio, 01, centro					X	BI	2024	2024	
Malacacheta		Conj. Paisag. da bacia do rio Jequitinhonha							X	CP *1			
Manga	D. 394/ 2002	Antigo Mercado Central		Av. Tiradentes nº 290					X	BI	2003		2003
Manga	D. 393/ 2002	E.E Presidente Olegário Maciel (ala construída em 1933)		Pç. Padre Ricardo nº 1122 - centro					X	BI	2000/ 2003		2003
Manhuaçu	D. 192/2018	Igreja Imaculada Conceição / Coqueiro		Rua da Conceição com Avenida Getúlio Vargas, 700/730 - bairro Coqueiro					X	BI	2021	2021	
Manhuaçu	D. 192/2018	Igreja Imaculada Conceição / Distrito de Realeza							X	BI	2021	2021	
Manhuaçu	D. 1411/ 2011	Capela de Santa Terezinha Anexa ao Hospital César Leite	Capela de Santa Terezinha	Pç. César Leite s/nº					X	BI	2013/2020/2021	2020	
Manhuaçu	D. 192/2018	Ponte dos Arcos		Localizada a partir do encontro das Ruas Júlio Bueno e Joaquim Serafim, entrada e saídas dos Bairros Santo Antônio e Santa Luzia					X	BI	2020/2021	2020	
Manhuaçu	D. 192/2019	Vila Maria		Praça João Pacheco, 483 - esquina com Rua Júlio Bueno - Bairro Santa Luzia					X	BI	2020/2021	2020	
Manhuaçu	D. 192/2020	Villa Sylvia		Rua Nudant Pizelli Souza, 265 - Bairro Centro					X	BI	2020/2021	2020	
Manhuaçu	Deliberação 001/ 2000 - D 562/2000	Palácio da Cultura		Av. Salime Nacif nº 469					X	BI	2001		2001
Manhuaçu	D. 1128/2016	Busto do Bandeirante Domingos Fernandes de Lana		Pç. 05 de Novembro s/nº - Centro					X	BM	2018		2018
Manhumirim	D. 1679/ 2003	Igreja de São Roque		Pç. Dom Antônio Felipe da Cunha s/nº					X	BI	2004		2004
Manhumirim	D. 1677/ 2003	Imagem de São Roque		Retábulo Colateral (lado evangelho) Igreja de São Roque - Pç. Dom Antônio Felipe da Cunha s/nº					X	BM	2004		2004
Manhumirim	D. 1748/ 2005	Parque Natural Municipal Sagui da Serra		Situada nas respectivas Comunidades de Caatinga, Ventania e Ouro, em áreas limítrofes do município de Manhuaçu, abrangendo as cabeceiras e nascentes dos Córregos do Ouro e Caatinga	399,0000				X	CP	2006		2006
Mantena	D. 5743/ 2006	Imagem de Santo Antônio		Pç. José Fernandes Filho - Altar da Ig. matriz					X	BM	2013/ 2015		2013
Mar de Espanha	D. 014/ 2007	Antigo Matadouro Municipal	Prédio do Matadouro Municipal	Pç. Governador Valadares s/nº					X	BI	2008/2020	2020	
Mar de Espanha	D. 276/2020	Ponte de Ferro Leopoldina	Conjunto Paisagístico da Ponte de Ferro da Estrada de Leopoldina	???					X	?	2022		
Mar de Espanha	D. 224/2019	Conjunto Paisagístico do Mirante da Igreja de Santa Efigênia		Final da Rua Santa Efigênia, bairro Santa Efigênia	0,7100				X	CP	2021		
Mar de Espanha	D. 021/ 2008	Conj. Paisag. Parque José Schettino	Praça José Schettino	Pç. Barão de Ayruooca s/nº	1,2353				X	CP	2010/2019// 2020/2021	2019/2020	
Mar de Espanha	D. 012/ 2007	Antiga Estação Ferroviária	Atual Estação Rodoviária	Pç. Governador Valadares s/nº					X	BI	2008/ 2009		2009
Mar de Espanha	D. 018/ 2001	Cadeia Pública	Cadeia Pública Municipal	R. Alfredo Lagrota s/nº - Centro					X	BI	2002		2002
Mar de Espanha	D. 018/ 2001	E.E. Estevão Pinto		Pç. Barão de Ayruooca nº 22					X	BI	2002		2002
Mar de Espanha	D. 059/ 2002 e D. 018/ 2001	Prédio da Prefeitura	Prédio da Prefeitura Municipal de Mar de Espanha	Pç. Barão de Ayruooca nº 53					X	BI	2002/ 2003/ 2006/ 2008		2008
Mar de Espanha	D. 077/ 2003	Prédio do Clube Recreativo		Pç. Barão de Ayruooca s/nº					X	BI	2004/ 2005		2005
Mar de Espanha	D. 018/ 2001	Prédio do Fórum		Av. Bueno Brandão nº 69					X	BI	2002		2002
Mar de Espanha	D. 060/ 2002	Busto Prefeito Sérgio Martins	Busto do Ex-Prefeito Sérgio Martins	Parque Nuziato Schettino - Jardim Princ. ou Praça Barão de Ayruooca					X	BM	2003		2003
Maravilhas	D. 013/ 2005	Edifício da Câmara Municipal		Av. Brasil nº 33					X	BI	2006		
Maravilhas	D. 014/ 2005	Edifício da Prefeitura Municipal		Av. Brasil nº 33					X	BI	2006/ 2013/ 2015/ 2016/ 2017		2017
Maria da Fé	D. 2692/ 2011	Canteiros do antigo leito ferroviário		Av. Franqueira R. José de Campos Sales R. Dom Bosco R. Cel. Silvestre Ferraz Pç. Getúlio Vargas e Pç. Wenceslau Brás	3,1300				X	CP	2013/2020	2020	
Maria da Fé	D. 1817/ 2004	Antiga Sede do Banco Itajubá	Casarão sede do Banco Itajubá - depois sede do Banco da Lavoura e Residência do gerente José Barbosa (pai de Dom Marcos Barbosa)	Av. Cel Silvestre Ferraz nº 25					X	BI	2005/ 2006		2006
Maria da Fé	I. 003/ 1999	Antigo grupo escolar Arlindo Zaroni	Atual E.M Arlindo Zaroni	Pç. Wenceslau Braz					X	BI	2000/ 2001		2001



MUNICÍPIO	HOMOLOGAÇÃO	DENOMINAÇÃO DO BEM TOMBADO	OUTRAS DENOMINAÇÕES DO BEM TOMBADO	ENDEREÇO DO BEM CULTURAL MATERIAL	CP (hectares)	NH (nº domicílios / unidades)	PROTEÇÃO F	PROTEÇÃO E	PROTEÇÃO M	CATEGORIA	EXERCÍCIO(S) DE APRESENTAÇÃO	EXERCÍCIO ACEITO COM RESSALVA	EXERCÍCIO ACEITO PARA EFEITO DE PONTUAÇÃO
Maria da Fé	I. 001/ 1998	Centro Cultural		Pç. Getúlio Vargas s/nº					X	BI	1999 a 2001		2001
Maria da Fé	I. 002/ 1999	Chácara São Benedito		Av. Dona Mariquinha s/nº					X	BI	2000/ 2001/ 2013		
Maria da Fé	I. 004/ 1999	Igreja Matriz N. Sra. de Lourdes		Pç. N. Sra. de Lourdes s/nº					X	BI	2000/ 2001/ 2013		2013
Maria da Fé	D. 2002/ 2005	Locomotiva a vapor de origem alemã modelo Baldwin nº 225 do ano de 1918	Maria Fumaça	Pç. Getúlio Vargas s/nº					X	BM	2006		2006
Mariana	Insc. Nº 16/2017	Estação Ferroviária Ribeirão do Carmo		R. da Vargem nº 50 - Distrito de Bandeirantes					X	BI	2019/2020	2019	2020
Mariana	Insc. Nº 17/2018	Estação Ferroviária de Monsenhor Horta		Rua Raimundo de Assis Ventura, s/n – distrito de Monsenhor Horta					X	BI	2020		2020
Mariana	Inscrição nº 14/2016	Capela N. Sra. das Mercês		R. N. Sra. das Mercês s/n – Sub Distrito de Bento Rodrigues - Distrito de Sta. Rita Durão					X	BI	2018		2018
Mariana	D. 3485/ 2005	Estação Ferroviária	Estação Ferroviária de Mariana	Pç. JK s/nº					X	BI	2006		2006
Mariana	Inscrição nº12; Edital do Conselho de 19/11/2015	Igreja Matriz N. Sra. do Rosário	Igreja Matriz N. Sra. do Rosário em Padre Viegas	Pç. do Rosário s/nº - Distrito de Padre Viegas					X	BI	2017/2018		2018
Mariana	Inscrição nº 15/2016	Igreja de Santo Antônio	Igreja de Santo Antônio em Paracatu de Baixo	Largo de Santo Antônio s/nº - Distrito de Monsenhor Horta/Sub-Distrito de Paracatu de Baixo					X	BI	2018		2018
Mariana	Inscrição nº 13/2016	Igreja São Pedro dos Clérigos		R. Antônio Pacheco s/nº; Pç. de São Pedro - B. São Pedro ou Colina de São Pedro					X	BI	2018		2018
Mariana		Capela de N. Sra. dos Anjos da Arquiconfraria e São Francisco					X			BI			
Mariana		Capela N. S de Santana					X			BI			
Mariana		Casa à Praça João Pinheiro - Paço Municipal e Casa de Câmara e Cadeia					X			BI			
Mariana		Casa Capitular - Museu Arquidiocesano					X			BI			
Mariana		Casa com rótulas à R. do Rosário					X			BI			
Mariana		Casa do Barão de Pontal à R. Direita					X			BI			
Mariana		Casa do Seminário Menor e Capela N. Sra. da Boa Morte					X			BI			
Mariana		Igreja da Sé					X			BI			
Mariana		Igreja de N. Sra. Assunção					X			BI			
Mariana		Igreja de N. Sra. da Glória					X			BI			
Mariana		Igreja de N. Sra. das Mercês					X			BI			
Mariana		Igreja de N. Sra. do Carmo					X			BI			
Mariana		Igreja de N. Sra. do Rosário de Santa Rita Durão					X			BI			
Mariana		Igreja de N. Sra. do Rosário dos Pretos					X			BI			
Mariana		Igreja de São Francisco de Assis					X			BI			
Mariana		Igreja Matriz de Bom Jesus do Monte					X			BI			
Mariana		Igreja Matriz de N. Sra. da Conceição					X			BI			
Mariana		Igreja Matriz de N. Sra. de Nazaré					X			BI			
Mariana		Igreja Matriz de São Caetano					X			BI			
Mariana		Passo da Ladeira do Rosário					X			BI			
Mariana		Passo da Ponte de Areia					X			BI			
Mariana	Deliberação 19/2018	Capela de Nossa Senhora das Mercês						X		BI			
Mariana	D. 4983/ 2009	Órgão ARP Schnitger		Catedral da Sé					X	BM	2010		2010
Mariana		Fonte da Samaritana - Museu Arquidiocesano de Arte Sacra					X			BM			
Mariana	D. 4481/ 2008	Conj. Paisag. Arqueol. Morro Santana e Santo Antônio		porções oeste do município	262,8600				X	CP	2009		2009
Mariana	D. 4982/ 2009	Centro Histórico de Santa Rita Durão	NH de Santa Rita Durão			114			X	NH	2010		2010
Mariana	D. 5272/ 2010	Conj. Arquit e Urbanístico da Cidade de Mariana	NH Urbano Mariana			1512			X	NH	2011		2011
Mariana	D. 5630/ 2010	NH Distrito Monsenhor Horta		Distrito de Monsenhor Horta		213			X	NH	2012/ 2017/2018		2018
Mariana	D. 5630/ 2010	NH Padre Viegas	Núcleo Histórico Urbano do Distrito de Padre Viegas	Distrito de Padre Viegas		129			X	NH	2012/ 2017/2018		2018
Mariana	D. 6165/ 2012	NH Urbano Distrito de Camargos				80			X	NH	2013		2013
Mariana	D. 6165/ 2012	NH Urbano Distrito de Furquim				93			X	NH	2013		2013
Mariana		Centro Histórico de Santa Rita Durão						X		NH			
Mariana		Conj Arquit e Urbanístico da Cidade de Mariana / NH.Urbano					X			NH			
Marilac	D. 214/2022	Imagem de Santa Luiza de Marilac		Igreja Matriz Santa Luiza de Marilac					X	BM	2024		2024
Mário Campos	D. 081/ 1998	Casarão Sampaio		Av. Governador Magalhães Pinto nº 320					X	BI	2002		2002
Maripá de Minas	D. 023/ 2001	Casa de Música	Imóvel pertencente ao Prédio do Ins. Travessa maestro José Caetano de Oliveira que fica nas proximidades; Antiga Casa de Música – atual Câmara Municipal	R. Francisco Paradela de Souza nº 50					X	BI	2002/ 2003/ 2010		2010
Maripá de Minas	D. 022/ 2001	Antiga Clube Recreativo Maripaense	Atual sede do Instituto Maestro José Caetano de Oliveira	R. Francisco Paradela de Souza s/nº					X	BI	2002/ 2003		
Maripá de Minas	D. 085/ 2001	Portão do Cemitério Municipal		R. Bertolino Nascente de Azevedo s/nº					X	BI	2003		2003
Maripá de Minas	D. 064/2012	Edificação da Sociedade São Vicente de Paula	Sede da Sociedade São Vicente de Paula	R. Pedro Nascentes de Azevedo s/nº - Centro					X	BI	2007/2014/ 2015/2016/2018		2018
Maripá de Minas	D. 034/ 2009	Mapa e processo de retombo da Sesmaria da Várzea Grande		R. Francisco Paradela Souza nº 80					X	BM	2010		2010
Maripá de Minas	D. 013/ 2003	Pico da Pedra da Serra do Café		Fazenda Boa Vista da Serra	2,3100				X	CP	2004/ 2010		2010



MUNICÍPIO	HOMOLOGAÇÃO	DENOMINAÇÃO DO BEM TOMBADO	OUTRAS DENOMINAÇÕES DO BEM TOMBADO	ENDEREÇO DO BEM CULTURAL MATERIAL	CP (hectares)	NH (nº domicílios / unidades)	PROTEÇÃO OF	PROTEÇÃO OE	PROTEÇÃO M	CATEGORIA	EXERCÍCIO(S) DE APRESENTAÇÃO	EXERCÍCIO ACEITO COM RESSALVA	EXERCÍCIO ACEITO PARA EFEITO DE PONTUAÇÃO
Marliéria	D. 308/2020	Casa de Tábua	Casa de Tábua do PERD; Casa de Tábua do Parque Estadual do Rio Doce	Domínios internos do Parque Estadual do Rio Doce – Rodovia MG 760, km 20					X	BI	2022/2023	2022	2023
Marliéria	D. 086/ 2017	Escola Municipal Padre João Borges Quintão		Rua Rafael Moreira da Silva nº 417 - Centro					X	BI	2019/2020/2021/2022	2019	2022
Marliéria	D. 32/ 2011	Capela de Santo Antônio		R. Antônio João Alves Torres nº 1045 B. Sto Antônio - Setor 30 quadra 530					X	BI	2013/ 2015		2015
Marliéria	D. 068 / 2014	Edifício Escolas Reunidas de Marliéria - Antigo semi-internato (Escolas Reunidas)		R. Rafael Moreira da Silva nº 325 - Centro					X	BI	2016/ 2017		2017
Marliéria	D. 088/2016	Prédio da Prefeitura Municipal de Marliéria	Imóvel do Prédio da Prefeitura Municipal de Marliéria	Pç. JK 106 - loteamento 10 - Quadra 270 - lote 60 - B. Centro/Sede					X	BI	2018		2018
Marliéria	D. 059/2015 revogado pelo D. 309/2020	Escola Estadual Liberato de Castro	Imóvel da Escola Estadual "Liberato de Castro"	Pç. Prof. Otacilio Fernandes nº 37 - Centro					X	BI	2017/2022/2023	2022	2023
Marliéria	D. 36/ 2010	Imagem de N. Sra. da Saúde		Mem. Dom Helvécio					X	BM	2012/2021/2022	2021	2022
Marliéria	D. 218/2019	Pico do Jacroá		Estrada Parque Estadual do Rio Doce	2,0200				X	CP	2021/2022	2021	2022
Martinho Campos	D. 25/ 2007	Casaão situado na av. Getúlio Vargas nº 11		Av. Getúlio Vargas nº 11 - Centro					X	BI	2008		
Martinho Campos	D. 20/ 2008	Santuário de N. Sra. da Abadia		Pç. Governador Valadares s/nº					X	BI	2009		2009
Martinho Campos	D. 21/ 2006	Imagem N. Sra. da Abadia		Pç. Governador Valadares s/nº - altar-mor do Santuário N. Sra. Da Abadia.					X	BM	2007/ 2009		2007/ 2009
Martinho Campos	D. 35/ 2009	Praça Santa Cruz			0,2200				X	CP	2010		2010
Martins Soares	D. 208/ 2010	Busto do Sr. José Emerick Sobrinho		Pç. José Emerick Sobrinho - Centro					X	BM	2012/ 2013		2013
Mata Verde		Conj Paisag. da bacia do rio Jequitinhonha							X	CP *1			
Materlândia	D. 008/ 2005	Igreja Matriz de N. Sra. Mãe dos Homens		Pç. Raimundo Deco nº 08 - Centro					X	BI	2006/2007/ 2008/ 2010		2010
Materlândia	D. 007/ 2006	Imagem de N. Sra. Mãe dos Homens		Pç. Raimundo Deco nº 04 - Centro. Situado na Ig. N. Sra. Mãe dos Homens					X	BM	2007		2007
Materlândia	D. 005/ 2007	Praça dos Sonhos	Conj Paisag. da Praça dos Sonhos	Situada no alto do Cruzeiro	0,1300				X	CP	2009/ 2010		2010
Mateus Leme	D. 23/ 2002	Estação Ferroviária Mateus Leme	Atual Casa de Cultura	Mateus Leme					X	BI	2003/ 2007		2007
Mateus Leme	não apresentou	Ponte de Pedra		Entre as Ruas Serra Azul e Evaristo Martins Bairro Concenza					X	BI	2021		
Mateus Leme	D. 23/ 2002	Fachada da Estação Ferroviária do Distrito de Azurita							X	BI	2003/ 2007		2007
Mateus Leme	D. 23/ 2002	Igreja Matriz de Santo Antônio							X	BI	2003/ 2007		2007
Mateus Leme	D. 23/ 2002	Prédio da E.E Domingos Justino Ribeiro (parte Antiga)	E.E Domingos Justino Ribeiro (parte antiga)						X	BI	2003/ 2007		2007
Mateus Leme		Igreja Matriz de Santo Antônio							X	BI			
Mateus Leme	D. 23/ 2002	Confessionário utilizado pelo Padre Vilaça							X	BM	2003/ 2007		2007
Mateus Leme	D. 23/ 2002	Imagem de Cristo Morto							X	BM	2003/ 2007		2007
Mateus Leme	D. 23/ 2002	Imagem de N. Sra. do Rosário							X	BM	2003/ 2007		2007
Mateus Leme	D. 23/ 2002	Imagem de Santo Antônio							X	BM	2007		2007
Mateus Leme	D. 23/ 2002	Imagem de São Sebastião							X	BM	2003/ 2007		2007
Mateus Leme	D. 23/ 2002	Livros antigos de Arq. do Cartório de Rg. Civil do Município							X	BM	2003		
Mateus Leme	D. 148/ 2010	Conj Natural Arqueol e Paisag. Serra do Elefante			29,4000				X	CP	2012		
Mathias Lobato	D. 11/2022	Canoa Velha		??????					X	BM	2024	2024	
Matias Barbosa	D. 1602/ 2010	Chafariz em pedra sabão		Av. Cardoso Saraiva ao lado da escadaria de acesso à Capela de N. Sra. do Rosário					X	BI	2013		
Matias Barbosa	D.1554/2009(Revogado) D. 1627/2010	E.E Cônego Joaquim Monteiro	Prédio do "Grupo Escolar" Escola Estual Cônego Joaquim Monteiro	Pç. da Bandeira nº 26 - Centro					X	BI	2011/ 2012/ 2013		2013
Matias Barbosa	D. 2.400/2016	Laboratório de Biologia Veterinária	Laboratório de Biologia Veterinária de Matias Barbosa	Av. Cardoso Saraiva nº 124 – Centro					X	BI	2018		2018
Matias Barbosa	D. 1556/2009	Painel de azulejo		Pç. Peter H. Birkeland - Centro					X	BI	2013		
Matias Barbosa	D. 1420/2008	Ponte da Liberdade	Ponte do Arco	R. Ponte do Arco s/nº B. Ponte do Arco					X	BI	2009/2011		2011
Matias Barbosa	D. 1555/2009	Prédio da Cadeia Pública		R. Oscar Vidal nº 348 - Centro					X	BI	2013		
Matias Barbosa	D. 1277/2006	Prédio da Prefeitura Municipal de Matias Barbosa		Av. Cardoso Saraiva nº 305 - Centro					X	BI	2006/ 2007		2007
Matias Barbosa	D. 1601/2010	Relógio de Sol em pedra sabão		Adro da Capela de N. Sra. do Rosário - Centro					X	BI	2013		
Matias Barbosa	D. 1553/ 2009	Sede do Prédio da CEMIG		R. Eloy de Andrade nº 61 - Centro					X	BI	2012/ 2013		
Matias Barbosa	D. 1418/2008	Túmulo de José Cardoso Saraiva		Cemitério Mun.					X	BI	2009/ 2011		2011
Matias Barbosa	D. 1416/2008	Túmulo do Cônego Joaquim Inácio Valadares Monteiro		Cemitério Mun.					X	BI	2009		2009
Matias Barbosa	D. 1417/2008	Túmulo do Dr. Joaquim Eloy de Andrade		Cemitério Mun.					X	BI	2009/ 2011		2011
Matias Barbosa		Capela da Fazenda de N. Sra. da Conceição do Registro do Caminho Novo					X			BI			
Matias Barbosa	D. 2.399/2016	Prédio da CAMIG	Edificação Prédio da CAMIG	R. Dom Oscar Vidal nº 118 - Centro ou Avenida Cardoso Saraiva nº198, Bairro Centro?					X	BI	2018		2018
Matias Barbosa	D. 1349/2007	Busto de Getúlio Vargas	Busto do Presidente Getúlio Vargas	Pç. da Bandeira - Centro					X	BM	2008/ 2009		2009
Matias Barbosa	D. 1419/2008	Cemitério Municipal de Matias Barbosa		Av. Cardoso Saraiva s/nº	0,8500				X	CP	2009/ 2010/ 2011/ 2013		2013
Matias Cardoso		Igreja Matriz de N. Sra. da Conceição							X	BI			
Mato Verde	I. 002/ 2006	Acervo do Cartório do Registro Civil							X	BM	2007		
Mato Verde	Insc. 001/ 2006	Arquivo da Prefeitura Municipal							X	BM	2007		
Matozinhos	Deliberação 01/2002	Estação Ferroviária de Matozinhos		Pç. Sta. Terezinha s/nº - B. Estação					X	BI	2003		2003

MUNICÍPIO	HOMOLOGAÇÃO	DENOMINAÇÃO DO BEM TOMBADO	OUTRAS DENOMINAÇÕES DO BEM TOMBADO	ENDEREÇO DO BEM CULTURAL MATERIAL	CP (hectares)	NH (nº domicílios / unidades)	PROTEÇÃO F	PROTEÇÃO E	PROTEÇÃO M	CATEGORIA	EXERCÍCIO(S) DE APRESENTAÇÃO	EXERCÍCIO ACEITO COM RESSALVA	EXERCÍCIO ACEITO PARA EFEITO DE PONTUAÇÃO
Matozinhos	Deliberação 01/2001	Acervo da Guarda de Congado de N. Sra. do Rosário	Acervo da Guarda de Congado de N. Sra. do Rosário - Coroas e Instrumentos; Acervo de Bens Móveis da Guarda de N. Sra. do Rosário de Matozinhos	Coroa do Rei e Bastão: Casa do Rei Congo José Carvalho Sobrinho - R. Sergipe nº 519 - B. do Cruzeiro / Coroa da rainha: Palácio da Cultura - Pç. do Rosário nº 50 - Centro / Instrumentos: Ig. do Rosário - Pç. Sta. Cruz - B. Cruzeiro					X	BM	2002		2002
Matozinhos	Deliberação 01/2000	Conj. Arq. Hist. e Paisag. da Fazenda da Jaguarua		Fazenda da Jaguarua s/nº - Distrito de Mocambo	9,9000				X	CP	2001		2001
Matozinhos		Conj Arq. Hist. e Paisag. da Fazenda da Jaguarua						X		CP			
Matozinhos		Conj Arqueol e Paisag. de Poções (composto pelas seguintes lapas e grutas: Gruta da Lavoura, Lapa do Ouro, Gruta do Morro Redondo, Abrigo dos Poções, Sítio Cerâmico dos Poções, Poções I e II, Gruta dos Estudantes, Gruta dos Poções, Lapa do Chapéu, Sítio Cerâmico do Ballet, Gruta do Ballet, Sítio Cerâmico do Porco Preto, Gruta do Porco Preto, Sítio das Boleiras, Sítio Cerâmico do Julião)						X		CP			
Matozinhos		Lapa de Cerca Grande					X			CP			
Matutina	D. 006/ 2002	E E Frei Leopoldo		R. José Londe Filho nº 401					X	BI	2003		2003
Matutina	D. 007/ 2004	Ruínas do Cemitério dos Escravos na Região de Maria Preta		Estrada do retiro do Pov. de Maria Preta					X	BI	2005		
Medeiros	D. 002/ 2007	Imagem de São José		Pç. Militão Miranda nº 210 - centro					X	BM	2008		2008
Medina		Conj Paisag. da bacia do rio Jequitinhonha						X		CP *1			
Mercês	D. 052/ 2009	Fachadas da Antiga Estação Ferroviária		Pç. Antônio Camilo de Lima nº 11 - centro					X	BI	2012		2012
Mercês	D. 049/ 2009	Imagem de N. Sra. das Mercês		Ig. matriz de N. Sra. das Mercês - centro					X	BM	2011/2012		2012
Mercês	D. 050/ 2009	Praça Vereador Miguel Lopes de Oliveira	Antigo Largo Santo Antônio	B. Carangola	0,2439				X	CP	2011		2011
Minas Novas	D. 006/ 2008	Casarão do Inconfidente Domingos de Abreu Vieira		Pç. Dr. Badaró nº 112 - centro					X	BI	2009/2010		2010
Minas Novas	D. 017/ 2007	Igreja de N. Sra. Rosário		Av. Waldemar César Santos - centro					X	BI	2008/2022	2022	
Minas Novas	D. 016/ 2003	Sobrado à Praça Sebastião Leme do Prado nº 15	Prédio da Prefeitura Municipal	Pç. Sebastião Leme do Prado nº 15					X	BI	2006		2006
Minas Novas	D. 060/ 2001	Sobrado à R. São José nº 36		R. São José nº 36					X	BI	2003		2003
Minas Novas	D. 017/ 2006	Sobrado de Dário Magalhães		R. São José nº 35					X	BI	2007		2007
Minas Novas	D. 075/ 2003	Solar da Tia Auta		R. São José nº 07					X	BI	2005		2005
Minas Novas		Capela de São Gonçalo						X		BI			
Minas Novas		Igreja de São José					X			BI			
Minas Novas		Igreja Matriz de São Francisco de Assis						X		BI			
Minas Novas		Sobradão à av. Getúlio Vargas		Av. Getúlio Vargas			X			BI			
Minas Novas	D. 016/ 2007	Imagem de N. Sra. Rosário	Imagem Nossa Senhora do Rosário	Av. Waldemar César Santos - lg. de N. Sra. do Rosário					X	BM	2008/2022/2023	2022	2023
Minas Novas		Conj Paisag. da bacia do rio Jequitinhonha						X		CP *1			
Minas Novas	D. 43/2022	Igreja São Sebastião	Capela de São Sebastião	Distrito de Baixa Quente					X	BI	2024	2024	
Minduri	D. 670/ 2004	Árvore de Óleo		Pç. Odete Penha c/ R. Duval Souza Furtado					X	BI	2005/ 2009		2009
Minduri	798/2005	Estação Ferroviária de Minduri	Casa da Estação Ferroviária de Minduri	Pátio da Estação, 350, centro					X	BI	2023/2024	2023/2024	
Miradouro	D. 521/2020	Fórum Desembargador Antônio Anibal Pacheco	Antigo Fórum Desembargador Antônio Anibal Pacheco	Praça Santa Rita, 192					X	BI	2022/2023	2022	2023
Miradouro	D. 110/ 2017	Conjunto Paisagístico da Praça Santa Rita		Praça Santa Rita – confluência das ruas Alvares Chiquinho e Floriano Peixoto - Centro	0,9047				X	CP	2019/2020, 2021	2019	2021
Miradouro	Homologado em 16/09/2013	Monumento dos Quatro Poderes		Pç. Sta. Rita					X	BM	2015/ 2016		2016
Mirai	D. 090/ 2005	Fundação Francisco Bilheiro	Antigo cinema de Mirai - Centro Cultural Eneida Ferreira	Pç. Dr. Miguel Pereira nº 54 / 41					X	BI	2006/ 2007		
Mirai	D. 090/ 2005	Imóvel à Praça Dr. Miguel Pereira nº 109 (propriedade de Gustavo Werneck Moreira)		Pç. Dr. Miguel Pereira nº 109					X	BI	2006/ 2007		
Mirai	D. 090/ 2005	Imóvel à Praça Miguel Pereira nº 87	Agência do Banco do Brasil (propriedade do clube Mirahy)	Pç. Miguel Pereira nº 87					X	BI	2006/ 2007		
Mirai	D. 090/ 2005	Imóvel Residencial à Praça Dr. Miguel Pereira nº 38	Casarão do ex-prefeito João Rase (no térreo funciona a Câmara Municipal)	Pç. Dr. Miguel Pereira nº 38					X	BI	2006/ 2007		
Mirai	D. 090/ 2005	Matriz de Santo Antônio e Casa Paroquial		Pç. Dr. Miguel Pereira					X	BI	2006/ 2007		
Mirai	D. 090/ 2005	Residência do Sr. Wolman Moreira		R. Júlio de Carvalho nº 4 - centro					X	BI	2006/ 2007		
Mirai	D. 090/ 2005	Praça Dr. Miguel Pereira							X	CP	2006/ 2007		
Miravânia	I. II de 10/04/2007	Imagem de São Francisco de Assis		Comunidade rural de Brejão - lg. de São Francisco de Assis					X	BM	2008		
Moeda	D. 053/2020	Sede da Fazenda Pedra Vermelha e da edificação que abriga seu engenho d'água		Localidade de Pedra Vermelha					X	BI	2022		2022
Moeda	D. 039/2018	Igreja do Sagrado Coração de Jesus	Igreja do Sagrado Coração de Jesus de Vila Coco	Praça Sagrado Coração de Jesus, região Central do Distrito de Coco, ou Vila Coco					X	BI	2020	2020	2021
Moeda	Inscr. 01/2019	Antiga Cooperativa Agropecuária Ltda de Moeda	Rua Dr. Sebastião Coutinho, nº 97						X	BI	2021		2021
Moeda	D. 003/ 2006	Estação Ferroviária		R. do Norte s/nº					X	BI	2007		2007
Moeda	D. 004/ 2006	Imagem de São Caetano		Pov. de São Caetano (moeda Velha) - Capela de São Caetano					X	BM	2007		2007
Moeda	D. 006/ 2004	Conj. Paisag. da Serra da Moeda			2372.5500				X	CP	2006		2006
Moema	D. 002/ 2011	Santuário de N. Sra. do Perpétuo Socorro		Pç. Pedro Ferreira da Silva s/nº					X	BI	2012		2012

   				<b>DIRETORIA DE PROMOÇÃO - GERÊNCIA DE ARTICULAÇÃO COM MUNICÍPIOS</b> Relação de Bens protegidos por TOMBAMENTO, pela União, pelo Estado e pelos Municípios (apresentados ao ICMS- Patrimônio Cultural) - até o ano de 2022 / EXERCÍCIO 2024									
MUNICÍPIO	HOMOLOGAÇÃO	DENOMINAÇÃO DO BEM TOMBADO	OUTRAS DENOMINAÇÕES DO BEM TOMBADO	ENDEREÇO DO BEM CULTURAL MATERIAL	CP (hectares)	NH (nº domicílios / unidades)	PROTEÇÃO F	PROTEÇÃO E	PROTEÇÃO M	CATEGORIA	EXERCÍCIO(S) DE APRESENTAÇÃO	EXERCÍCIO ACEITO COM RESSALVA	EXERCÍCIO ACEITO PARA EFEITO DE PONTUAÇÃO
Monjolos	D. 026/2018	Estação Ferroviária de Rodeador	Estação Ferroviária do Distrito de Rodeador	Rua dos Ferroviários no Distrito de Rodeador					X	BI	2020, 2021	2020	2021
Monjolos	D. 14/2016	Estação Ferroviária de Monjolos	Estação Ferroviária de Monjolos e seus bens integrados	Pç. da Estação de Monjolos nº 139 – B. Centro					X	BI	2018		2018
Monjolos		Sítio Natural Gruta Pau-Ferro		Estrada para Rodeador - Km 0 - Distrito rural	> 2				X	CP	2007		2007
Monte Alegre de Minas	D. 3963/ 2009	Biblioteca Municipal Rui Barbosa – Antiga Caixa d'Água		Av. 16 de setembro nº 281 - centro					X	BI	2010/ 2011		2011
Monte Alegre de Minas	D. 3960/ 2009	Capela N. Sra. da Abadia		Fazenda Pântano					X	BI	2010/ 2011		2011
Monte Alegre de Minas	D. 3964/ 2009	Casaão da Família Vilela Parreira		Pç. Nicanor Parreira nº 30 - centro					X	BI	2010/ 2011		2011
Monte Alegre de Minas	D. 3170-A/ 2002	Fachada Principal da E.E Tancredo Martins		Pç. Luis Dutra Alvim nº 22					X	BI	2003		2003
Monte Alegre de Minas	D. 2966/ 1999	Monumento aos Retirantes de Laguna	Monumento aos Heróicos Retirantes de Laguna	BR 365 km 696					X	BI	2000 a 2002		2002
Monte Alegre de Minas	D. 3962/ 2009	Sede da Secretaria Municipal de Educação – Antigo Fórum	Uso a partir do exercício 2020: Sede do Setor de Patrimônio e Sede do Conselho Consultivo do Patrimônio e Sede da Banda	Pç. Luis Dutra Alvim nº 30					X	BI	2010/ 2011		2011
Monte Alegre de Minas	D. 3969/ 2009	Bombardino do Maestro Victal Reis (propriedade de Hugo dos Reis)		R. Benjamin Constante s/n°					X	BM	2010		2010
Monte Alegre de Minas	D. 3965/ 2009	Saxofone Alto do Maestro Augusto Reis		R. do Baru nº 285 - B. Paloma II					X	BM	2010		2010
Monte Alegre de Minas	D. 3966/ 2009	Saxofone Alto do Prof. Tonato (propriedade do Maestro Augusto Reis)		R. do Baru nº 285 - B. Paloma II					X	BM	2010		2010
Monte Alegre de Minas	D. 3968/ 2009	Trompete Selmer do Dr. Miguel Reis		Chácara Seleção					X	BM	2010		2010
Monte Alegre de Minas	D. 3967/ 2009	Tuba Helicon do Eugênio Macedo		R. Amélia Rezende de Oliveira					X	BM	2010		2010
Monte Alegre de Minas	D. 3705/ 2007	Conj Arquit e Urban. da Igreja Matriz de São Francisco das Chagas e Praças Nicanor Parreira e Luis Dutra Alvin		Praça Nicanor Parreira e Praça Luis Dutra Alvim	0,8700				X	CP	2008/ 2010/ 2011		2011
Monte Azul		Prédio da Prefeitura Municipal							X	BI	2007		
Monte Azul		Conj de Quadros da Galeria de Prefeitos – autor Godofredo Guedes							X	BM	2007		
Monte Azul	D. 069/2022	Acervo de Livros Históricos do século XIX e XX		Biblioteca Pública Municipal de Monte Azul					X	BM	2024		2024
Monte Belo	D. 3113/2005	Coreto		Avenida Francisco Wenceslau dos Anjos s/n - Centro					X	BI	2006/ 2007		2007
Monte Belo		Igreja Matriz de Santo Antônio							X	BI	2006		
Monte Belo	D. 3115/2005	Igreja Matriz Imaculada Conceição		Praça Dr. Zacarias Bueno - Centro					X	BI	2006		2006
Monte Belo	D. 3114/2005	Obelisco em homenagem à FEB		Avenida Francisco Wenceslau dos Anjos s/n - Centro					X	BI	2006/ 2007		2007
Monte Belo		Instrumentos Musicais de Sopro da Banda Lira Sta. Cecília							X	BM	2006/ 2007		2007
Monte Belo	D. 5.680/2022	Praça João Pedro Bonelli		Praça João Pedro Bonelli, centro	>2				X	CP	2024		2024
Monte Carmelo	D. 109/2006, retificado pelos D. 307/2007 e D. 280/2017	Caixa d'Água da Rede Mineira de Viação		Praça Anacleto F. Nogueira, s/n					X	BI	2007/ 2008/ 2009		2009
Monte Carmelo	D. 102/1998	E.E Melo Viana		Praça Getúlio Vargas, s/n					X	BI	2000/ 2001		2001
Monte Carmelo	D. 066/1998	Igreja N. Sra. do Rosário		Praça do Rosário, s/n					X	BI	1999 a 2001/ 2007		2007
Monte Carmelo	D. 063/1998	Prédio da Antiga Estação Ferroviária - Casa da Cultura		Praça Governador Valadares, s/n					X	BI	1999 a 2001/ 2007/ 2008		2008
Monte Carmelo	D. 063/1998	Prédio da Prefeitura		Praça Getúlio Vargas, s/n					X	BI	1999 a 2001/ 2007/ 2008		2008
Monte Carmelo	D. 064/1998	Prédio da Secretaria Municipal de Ação Social		Praça Celso Bueno, 14					X	BI	1999 a 2001/ 2007/ 2008		2008
Monte Carmelo		Acervo do Museu do Café							X	BM	2004		
Monte Carmelo	D. 116/2006 retificado pelos D. 279/2007 e D. 306/2007	Relógio da antiga Matriz de N. Sra. do Carmo		Praça Governador Valadares					X	BM	2007/ 2008		2008
Monte Carmelo	D. 2561/2022	Imagem de Nossa Senhora do Rosário		Praça Anacleto Fernandes Nogueira, n 16					X	BM	2024		2024
Monte Carmelo	D. 103/1998	Conj. Paisag. Praça Getúlio Vargas		Praça Getúlio Vargas, s/n	<2				X	CP	2000/ 2001		2001
Monte Formoso		Conj Paisag. da baía do rio Jequitinhonha						X		CP*1			
Monte Santo de Minas	Inscrição 05/2021 - Decreto ????	Sambódromo Sebastião Antônio da Silva - Terreirão do Samba		Avenida Vital Paulino da Costa, nº 422 - 640 - Centro					X	BI	2021/2022/2023/2024		2024
Monte Santo de Minas	D.1489/2015	Antiga Estação Ferroviária do Distrito Sede		Pç. da Estação nº 500 - Centro					X	BI	2017		2017
Monte Santo de Minas	D. 37/2005	E.E Américo de Paiva		Praça Noraldino Lima nº 25 - Centro					X	BI	2006/ 2007		2007
Monte Santo de Minas	Inscrição 07/2021 - Decreto ????	E. E. Dr. Wenceslau Braz	Escola Estadual Dr. Wenceslau Braz; Grupo Escolar Dr. Wenceslau Braz	Rua Coronel José Cassiano Gomes, 43 - Centro					X	BI	2023/2024	2023/2024	
	D. 2.428/2022	Santuário São Camilo		Rua Cel. Lucas Magalhães, 373, centro					X	BI	2024		2024
Monte Santo de Minas	D. 38/2005	Imagem de São Francisco de Paula		Igreja Matriz São Francisco de Paula - Praça Coronel Silvério de Mello s/n° - Centro					X	BM	2006/ 2007		2007
Monte Santo de Minas	D. 128/2008	Cachoeira da Retífica		Comunidade dos Cunhas - Zona Rural - Estrada da Lagoa em direção à Fazenda do Barreiro, a 20 km da sede	2,0050				X	CP	2008/ 2010		2010
Monte Santo de Minas	????	Praça Joaquim Bernardes, vulgo Jardim Velho	Jardim Velho	Praça Joaquim Bernardes, s/n° - centro	0,3300				X	CP	2022/2023/2024	2022/2023	2024
Monte São		Santuário de N. Sra. da Medalha Milagrosa		Pç. Prefeito Mário Zucato s/n° - Centro					X	BI	2008/ 2009		2009
Monte São		Imagem de N. Sra. da Medalha Milagrosa		Pç. Prefeito Mário Zucato s/n° - Centro					X	BM	2007		2007
Monte São	D. 5.247/2014	Praça Prefeito Mário Zucato		Pç. Prefeito Mário Zucato - Centro	0,8100				X	CP	2016		
Montes Claros		Armazém Central do Brasil							X	BI	2000		2000
Montes Claros		Capela N. Sr. do Bonfim							X	BI	2008/ 2009		2009
Montes Claros		Capela São Geraldo							X	BI	2008/ 2009		2009

				<b>DIRETORIA DE PROMOÇÃO - GERÊNCIA DE ARTICULAÇÃO COM MUNICÍPIOS</b> Relação de Bens protegidos por Tombamento, pela União, pelo Estado e pelos Municípios (apresentados ao ICMS- Patrimônio Cultural) - até o ano de 2022 / EXERCÍCIO 2024									
MUNICÍPIO	HOMOLOGAÇÃO	DENOMINAÇÃO DO BEM TOMBADO	OUTRAS DENOMINAÇÕES DO BEM TOMBADO	ENDEREÇO DO BEM CULTURAL MATERIAL	CP (hectares)	NH (nº domicílios / unidades)	PROTEÇÃO F	PROTEÇÃO E	PROTEÇÃO M	CATEGORIA	EXERCÍCIO(S) DE APRESENTAÇÃO	EXERCÍCIO ACEITO COM RESSALVA	EXERCÍCIO ACEITO PARA EFEITO DE PONTUAÇÃO
Montes Claros		Catedral N. Sra. Aparecida							X	BI	2000		2000
Montes Claros		Conservatório Estadual de Música Lorenzo Fernandez							X	BI	2000		2000
Montes Claros		E.E Gonçalves Chaves							X	BI	2000		2000
Montes Claros		Prédio da Polícia Militar							X	BI	2000		2000
Montes Claros		Santuário Bom Jesus							X	BI	2008/ 2009		2009
Montes Claros		Sobrado - Faculdade Filosofia Ciências e Letras – FAFIL							X	BI	2000		2000
Montes Claros		Sobrado da Família Versiani-Maurício							X	BI	2000		2000
Montes Claros		Sobrado da R. Justino Câmara nº 115		R. Justino Câmara nº 115					X	BI	2000		2000
Montes Claros		Sobrado R. Justino Câmara nº 114		R. Justino Câmara nº 114					X	BI	2000		2000
Montes Claros		Sobrado R. Justino Câmara nº 93		R. Justino Câmara nº 93					X	BI	2000		2000
Montes Claros		Imagem N. Sra. Conceição							X	BM	2006		2006
Montes Claros		Conj Urbanístico Praça da Matriz							X	CP	2000		2000
Montes Claros	D. 3.315/2015	Morro Dois Irmãos	Pico dos Dois Morrinhos; Morro dos Urubus; Morro do Alfeirão	?????					X	CP	2023		
Montes Claros	D. 3.467/2016	Serra de Montes Claros	Serra do Melo; Serra da Sapucaia; Serra do Ibituruna	?????					X	CP	2023		
Morada Nova de Minas		Casarão							X	BI	1999/ 2002/ 2007		
Morada Nova de Minas		E.M Frei Orlando							X	BI	1999/ 2002/ 2007		
Morada Nova de Minas	D. 125/2022	Conjunto Paisagístico da Praça Doutor Agenor Soares dos Santos		Praça Doutor Agenor Soares dos Santos, s/n, centro	1,0000				X	CP	2024		2024
Morro da Garça	D. 386/2002	Casarão R. Boaventura Pereira Leite nº 44 – atual Casa de Cultura do Sertão		R. Boaventura Pereira Leite nº 44 - Centro					X	BI	2003		2003
Morro da Garça	D. 387/2002	Imagem N. Sra. Imaculada Conceição		Pç. São Sebastião s/nº					X	BM	2003		2003
Morro da Garça	D.3301/2019	Conjunto Paisagístico Natural Morrão		Zona Rural do Morro da Garça	33,9000				X	CP	2021/2022	2021	2022
Morro da Garça	D. 3.227/2017	Conjunto Paisagístico da Praça São Sebastião		Praça São Sebastião s/n – Centro	1,3200				X	CP	2019/2020	2019	2020
Morro do Pilar		Imagem de N. Sra. do Pilar							X	BM	2007		2007
Munhoz	D. 233/2022	Igreja de Santo Antônio		Rodovia João Corrêa da Silva, s/n, centro					X	BI	2024	2024	
Munhoz	D. 215/2022	Praça José Francisco Munhoz		centro de Munhoz	<2				X	CP	2024	2024	
Muriae	D. 2331/2003	Antigo Prédio do Fórum	Antigo Fórum	Av. Constantino Pinto esq. c/ R. Cel. Domiciano					X	BI	2004/ 2008/ 2009/ 2013/ 2015		2009
Muriae	D. 1645/1998	Busto do Dr. Antônio Soares Canêdo	Busto Antônio Canêdo	Av. Constantino Pinto s/nº					X	BI	1999 a 2001/2007		2007
Muriae	D. 1645/1998	Busto do Presidente J.K.	Busto Juscelino Kubitschek	Av. Juscelino Kubitschek					X	BI	1999/ 2000/ 2001/ 2007		2007
Muriae	D. 2097/2002	Busto do Prof. Gonçalves Couto	Busto do Prof. José Gonçalves Couto	Pç. Cel. Pacheco de Medeiros					X	BI	2000/ 2003/ 2010		2010
Muriae	D. 2097/2002	Capela do Hospital São Paulo		Pç. Gilton Felipe de Mello nº187					X	BI	2003/ 2007/ 2008/ 2009		2009
Muriae	D. 1645/1998	Ermida do Bairro Santa Terezinha - Praça do Trabalhador	Ermida Terezinha						X	BI	1999/ 2000/ 2001/ 2007		2007
Muriae	D. 2331/2003	E.E Desembargador Canêdo		R. Souza Castro nº 83					X	BI	2004/ 2008/ 2009		2009
Muriae	D. 1559/1997	E.E Dr. Silveira Brum		R. Arthur Bernardes nº03					X	BI	1999/2000/2001/2004/2007		2007
Muriae		Escola São Paulo - Fachada frontal e volumetria principal		Pç. Cel. Pacheco de Medeiros nº74					X	BI	2008/ 2009/ 2010/ 2013/ 2014/ 2015		
Muriae	D. 1559/1997	Grande Hotel Muriae - Palace Ventura	Grande Hotel Muriae	Pç. João Pinheiro nº 164					X	BI	1999/ 2000/ 2001		2001
Muriae	D. 1645/1998	Guarita de Táxi		R. Marechal Floriano s/nº					X	BI	1999/ 2000/ 2001/ 2007		2007
Muriae	D. 2097/2002	Hospital São Paulo		Pç. Gilton Mello Felipe nº187					X	BI	2003/ 2007/ 2008/ 2009		2009
Muriae	D. 1645/1998	Monumento do Centenário de Muriae	Monumento ao Centenário	Av. Constantino Pinto s/nº					X	BI	1999/ 2000/ 2001/ 2007		2007
Muriae	D. 1559/1997	Prédio na R. Artur Bernardes nº 50 (Biblioteca)	Prédio na R. Artur Bernardes nº 50	R. Artur Bernardes nº 50					X	BI	1999/ 2000/ 2001/ 2007		2007
Muriae	D. 1559/1997	Prefeitura Municipal de Muriae (Paço)	Paço Municipal	R. Cel. Pacheco de Medeiros nº 236					X	BI	2001/ 2007		2007
Muriae	D. 1559/1997	Relógio da Praça João Pinheiro		Pç. João Pinheiro					X	BI	1999/ 2001		2001
Muriae		Residência na Praça Cel. Pacheco de Medeiros nº 126		Pç. Cel. Pacheco de Medeiros nº 126					X	BI	2006/ 2015		
Muriae	D. 1559/1997	Residência na R. Dr. Antônio Canêdo Nº 70 - Fachada		R. Dr. Antônio Canêdo Nº 70					X	BI	1999/ 2000/ 2001/ 2007		2007
Muriae	D. 2395/2003	Residência Praça Cel. Pacheco de Medeiros nº 118		Pç. Cel. Pacheco de Medeiros nº 118					X	BI	2006/ 2007/ 2009		2009
Muriae	D. 2395/2003	Residência R. Judith Pompéia nº 01		R. Judith Pompéia nº 01					X	BI	2006/ 2007		2007
Muriae	D. 1559/1997	Secretaria Municipal de Saúde - Pç. João Pinheiro nº209	Secretaria Mun. de Saúde	Pç. João Pinheiro nº209					X	BI	1999 a 2001/2007		2007
Muriae	D. 1559/1997	Secretaria Municipal de Trabalho e Ação Social		Pç. Cel. Pacheco de Medeiros nº13					X	BI	1999/ 2001/ 2007		2007
Muriae	D. 1559/1997	Acervo Arquivo Público Municipal							X	BM	2008/ 2009		2009
Muriae	D. 1559/1997	Acervo da Biblioteca Pública Municipal							X	BM	2008/ 2009		2009
Muriae		Arquivo Histórico Municipal							X	BM	2007		
Muriae	D. 3180/2007	Conj Arquit da av. Eudóxia Canêdo		Av. Eudóxia Canêdo	0,4472				X	CP	2008/ 2009		2009
Muriae	D. 1559/1997 e D. 1645/1998	Conj Paisag. da Praça Cel. Pacheco de Medeiros		Pç. Cel. Pacheco de Medeiros	2,3300				X	CP	1999/ 2000/ 2007		2007
Muriae	D. 1559/1997	Conj Paisag. Praça Dr. José Henrique Hastenreiter		Pç. Dr. José Henrique Hastenreiter	1,6000				X	CP	1999/ 2000/ 2001/ 2007/ 2013/ 2014/ 2015		2001
Muriae	D. 1644/1998	Conj Paisag. Praça João Pinheiro		Pç. João Pinheiro	5,7000				X	CP	1999/ 2000/ 2001/ 2007/ 2013/ 2014/ 2015		2007
Muriae	D. 1645/1998	Conj Praça do Rosário		Pç. do Rosário	0,1200				X	CP	1999/ 2000/ 2001/ 2007		2001
Mutum	D. 1406/2003	Capela N. Sra. do Rosário		Estrada do Córrego Ponte Alta s/nº					X	BI	2004		2004
Mutum	D. 1514/2004	Três telas de Inimá de Paula		Casa da Cultura de Mutum - rua Dom Cavati, 391 - Centro					X	BM	2005		2005
Mutum	D. 1407/2003	Conj Paisag. da Pedra Invejada		MG-108 - São Roque, próximo ao Córrego da Invejada	13,8700				X	CP	2004		2004
Muzambinho	D. 1.211/ 1997	Calçamento de paralelepípedos de granito cor de rosa das Av.s Frei Florentino e Dr. Américo Luz e R. Tiradentes em toda a sua extenSão	Calçamento de pedra da Av. Dr. Américo Luz (Década de 50) (Nome no processo e delimitação do perímetro abrange apenas a Av. Dr. Américo Luz)	Av.s Frei Florentino e Dr. Américo Luz e R. Tiradentes em toda a sua extenSão					X	BI	1998/ 2000		2000

MUNICÍPIO	HOMOLOGAÇÃO	DENOMINAÇÃO DO BEM TOMBADO	OUTRAS DENOMINAÇÕES DO BEM TOMBADO	ENDEREÇO DO BEM CULTURAL MATERIAL	CP (hectares)	NH (nº domicílios / unidades)	PROTEÇÃO F	PROTEÇÃO E	PROTEÇÃO M	CATEGORIA	EXERCÍCIO(S) DE APRESENTAÇÃO	EXERCÍCIO ACEITO COM RESSALVA	EXERCÍCIO ACEITO PARA EFEITO DE PONTUAÇÃO
Muzambinho	D. 1.211/ 1997	Casa da Cultura	Casa da Cultura Dr. Lycurgo Leite / Casa da Cultura de Muzambinho / Casarão dos Leite/ Mansão dos Leite	R. Tiradentes nº 264					X	BI	1998/ 1999/ 2000		2000
Muzambinho	D. 1.211/ 1997	Chapéu de Sol - monumento construído em 1934 por escultores portugueses	Chapéu do Sol; Chapéu de Sol - monumento em pedra	Pç. Dom Pedro II					X	BI	1998/ 1999/ 2000		2000
Muzambinho	D. 1.212/ 1997	Cine São José	Cine São José de propriedade da Sra. Marielen A. C. Del Gáudio	Av. Dr. Américo Luz nº 267					X	BI	1998		
Muzambinho	D. 1.211/ 1997	Cruzeiro de Pedra construído pelo escultor português Antônio José de Carvalho	Cruzeiro de Pedra	Av. Dr. Américo Luz					X	BI	1998/ 1999/ 2000		2000
Muzambinho		E.M do B. Moçambo (antiga Estação Ferroviária do Moçambo da Cia. Mogyana de Estradas de Ferro)	Antiga Estação Ferroviária da Cia. Mogyana de Estradas de Ferro (Estação/ Residência do Chefe da Estação / cada de Portadores e Caixa D'Água) A= 15.225m²	Pátio da Estação de Moçambo - Km 22.110 do ramal de Tuitulí -B. do Moçambo					X	BI	2000		2000
Muzambinho	D. 1.211/ 1997	Fonte Fálca	Fonte Fálca parte integrante da Praça Dom Pedro II construída em 1934	Pç. Dom Pedro II próxima a Antiga estação de trem					X	BI	1998/ 1999/ 2000		2000
Muzambinho	D. 1.212/ 1997	Igreja de N. Sra. Aparecida		R. da Aparecida s/nº					X	BI	1998/ 1999/ 2000		2000
Muzambinho	D. 1.211/ 1997	Monumento à Independência sito à Praça Pedro Alcântara Magalhães	Monumento à Independência / Monumento à Independência - Busto da Princesa Isabel	Pç. Pedro Alcântara Magalhães - Centro					X	BI	1998/ 1999/ 2000		
Muzambinho	D. 1.211/ 1997	Monumento à Salatiel de Almeida		Av. Dr. Américo Luz defronte ao Colégio Estadual Prof. Salatiel de Almeida					X	BI	1998		
Muzambinho	D. 1.211/ 1997	Obelisco da Praça Pedro de Alcântara Magalhães edificado em homenagem ao IV Centenário do Descobrimento do Brasil	Obelisco ao IV Centenário do Descobrimento do Brasil / Obelisco do Descobrimento	Pç. Pedro Alcântara Magalhães - Centro					X	BI	1998/ 1999/ 2000		2000
Muzambinho	D. 1.211/ 1997	Paço Municipal	Paço Municipal - Antigo Fórum e Cadeia Pública	Pç. Pedro Alcântara Magalhães nº 253 - Centro					X	BI	1998/ 1999/ 2000		2000
Muzambinho		Prédio da antiga Estação Ferroviária pertencente à Cooperativa Mineira Agropecuária de Muzambinho – atual E.M - B. Palméia	Estação Palméia - atual E.M do Bairro Palméia / Estação "Mogyana" /Estação de Trem- prédio ocupado pela COOMAM (Cooperativa Mineira Agropecuária de Muzambinho Ltda.)	Pç. Pedro II nº200 - B. Palméia					X	BI	1998/ 2000		2000
Muzambinho	D. 1.211/ 1997	Prédio da Câmara Municipal	Prédio da Câmara dos Vereadores / Câmara Municipal	R. Carlos Prado nº55 - Centro					X	BI	1998/ 1999/ 2000		2000
Muzambinho	D. 1.212/ 1997	Prédio da E.E Cesário Coimbra	E.E "Cesário Ceclio Coimbra" / E.E "Cesário Coimbra"	Pç. Pedro de Alcântara Magalhães nº 16					X	BI	1998/ 1999/ 2000		2000
Muzambinho	D. 1.212/ 1997	Residência à R. Tiradentes nº 148 de propriedade do Sr. Sebastião Roberto da Silva	Antiga Residência do Cel. Francisco Navarro / Casarão da Tiradentes (Tião Roque)	R. Tiradentes nº 148					X	BI	1998/ 1999/ 2000		2000
Muzambinho	D. 1.212/1997	Residência sita à Av. Dr. Américo Luz nº 324 de propriedade do Dr. Ismael de Oliveira Coimbra	Residência do Cel. Aristides Coimbra/; Residência Dr. Ismael O. Coimbra/ Casarão dos Coimbra / Residência da família Coimbra	Av. Dr. Américo Luz nº 324					X	BI	1998/ 1999/ 2000		2000
Muzambinho	D. 1.212/ 1997	Residência sita à Av. Dr. Américo Luz nº 387 de propriedade da família do Sr. José A. de Carvalho - eclético	Residência do Sr. José A. de Carvalho	Av. Dr. Américo Luz nº 387					X	BI	1996 a 1999		
Muzambinho	D. 1.212/ 1997	Residência sita à Av. Dr. Américo Luz nº 93 de propriedade de Susi Mara Dipe e Vânia Cristina Dipe e Paulo Roberto Dipe – eclético com estilo normando)	Residência sita à Av. Américo Luz nº93 de propriedade de Susi Mara Dipe e irmãos / Casarão da família Dipe / Sobrado Av. Américo Luz 93 (atual proprietária) Maria da Glória Santini	Av. Dr. Américo Luz nº 93					X	BI	1998/ 1999/ 2000		2000
Muzambinho	D. 1.212/1997	Residência sita à Av. Frei Florentino nº88 de propriedade do Sr. João Batista de Souza (João Tuca) - Eclético com elemento Normando	Sobrado na av. Frei Florentino / Casarão do Anderson	Av. Frei Florentino nº 88 (Antiga Av. 13 de Maio)					X	BI	1998/ 1999/ 2000		2000
Muzambinho		Residência sita à Pç. Pedro Alcântara Magalhães nº 121 - Espólio Geraldo Coimbra	Residência espólio de Geraldo Coimbra / Residência Adriana Coimbra	Pç. Pedro de Alcântara Magalhães nº 121					X	BI	2000		2000
Muzambinho	D. 1.212/ 1997	Residência sita à R. 7 de Setembro nº 1.036 de propriedade de Marta Helena Araújo Dipe	Sobrado R. Sete de Setembro / Casarão – R. 7 de Setembro nº 1036 / Residência Marta Dipe	R. 7 de Setembro nº 1.036					X	BI	1998/ 2000		2000
Muzambinho	D. 1.212/ 1997	Residência sita à R. Prof. Salatiel de Almeida nº 89 de propriedade da Sra. Marilene A. C. Del Gáudio	Casarão Del Gáudio	R. Prof. Salatiel de Almeida nº 89					X	BI	1998		
Muzambinho	D. 1212/1997	Sede da Fazenda Belém – propriedade de Antônio Magalhães	Sede, engenho e moinho da Fazenda Belém – propriedade Antônio Magalhães						X	BI	2000		2000
Muzambinho		Sede da Fazenda Belém – propriedade de Joaquim Mathias		B. Belém					X	BI	2000		2000
Muzambinho	D. 1.212/ 1997	Sede da Fazenda de propriedade do Sr. Pedro Modesto dos Santos - Serra Azul	Fazenda Pedro Modesto dos Santos	B. Belém					X	BI	1998		
Muzambinho	D. 1.212/ 1997	Sede da Fazenda Montalverne	Sede da Fazenda Montalverne - casa sede terrenos de café e casa de máquinas	Bairro Montalverne - Zona Rural					X	BI	1998/ 2000		2000

MUNICÍPIO	HOMOLOGAÇÃO	DENOMINAÇÃO DO BEM TOMBADO	OUTRAS DENOMINAÇÕES DO BEM TOMBADO	ENDEREÇO DO BEM CULTURAL MATERIAL	CP (hectares)	NH (nº domicílios / unidades)	PROTEÇÃO F	PROTEÇÃO E	PROTEÇÃO M	CATEGORIA	EXERCÍCIO(S) DE APRESENTAÇÃO	EXERCÍCIO ACEITO COM RESSALVA	EXERCÍCIO ACEITO PARA EFEITO DE PONTUAÇÃO
Muzambinho	D.1.212/ 1997	Sede da Fazenda Santa Gabriela	Casa Sede da Fazenda Sta. Gabriela Edícula quintal e jardim / Fazenda Santa Gabriela	B. Sta. Gabriela					X	BI	1998/ 2000		2000
Muzambinho	D. 1.212/ 1997	Sede da Fazenda São Domingos	Fazenda São Domingos de propriedade de Sebastião Piza	B. São Domingos					X	BI	1998/ 1999/ 2000		2000
Muzambinho	D. 1.212/ 1997	Sede Engenho e Moinho da Fazenda Belém	Fazenda Belém	B. Belém					X	BI	1998		1998
Muzambinho		Sobrado à R. João Pinheiro nº 27 de propriedade do sr. Luiz Antero da Costa (de influência Judaica)	Sobr. R. João Pinheiro 27/ Residência de Luiz Antero da Costa	R. João Pinheiro nº 27					X	BI	2000		2000
Muzambinho		Sobr. Elpídio Santini (Banco da Lavoura e do Comércio)	Antiga Banco do Comércio e Lavoura - Av. Dr.Lycurgo Leite nº 51 pertencente a Elpídio Santini	R. Tiradentes esq. com Av. Dr. Licurgo Leite					X	BI	2000		2000
Muzambinho	D. 1.211 / 1997	Theatro Bernardo Guimarães		Av. Américo Luz nº 143/ 153 - Centro					X	BI	1998/ 1999/ 2000		2000
Muzambinho	D. 1.211/ 1997	Monumento de pedra do marco divisório na fronteira com o estado de São Paulo situado no Bairro do Belém	Marco Divisório da Fronteira	Loc. na divisa do estado de Minas Gerais e São Paulo em uma das estradas de terra entre Muzambinho (MG) e Caconde (SP) B. do Belém					X	BI	1998		
Muzambinho		Ferramentas da construção do Cruzeiro de Pedra e Chapéu de Sol							X	BM	2005		2005
Muzambinho	D. 1.212/ 1997	Quadros denominados "Laranjas" e "Pão e Vinho" do pintor muzambinhense Ettore Federighi de propriedade de Helena Romano	Quadro "Laranjas" / Quadros denominados "Laranjas" e "Pão e Vinho" de propriedade de Heloisa Helena Romano						X	BM	1998		
Muzambinho	D. 1.211/ 1997	Túmulo do Frei Florentino Bolman e do fundador da cidade Pedro de Alcântara Magalhães	Túmulo de Frei Florentino Bolman	Cemitério Mun.					X	BM	1998		
Muzambinho	D. 1.212/1998	Conj Paisag. das ruínas da antiga estrada de ferro de Muzambinho conhecido popularmente por "Pirâmides"	Ruínas da Estrada de Muzambinho (Mogiana) - composta por oito pilares feitos de cimento inglês que sustentavam a ponte de ferro hoje demolida.	Localizada na Zona Rural próximas ao B. São Domingos e ao Posto de Gasolina "Muzambão"					X	CP	1998		
Muzambinho	D. 1.491/ 2006	Conj Arquit e Histórico da Escola Agrotécnica Federal de Muzambinho	Conj Arquit e Histórico da Escola Agrotécnica Federal de Muzambinho inclusive todos os seus prédios em suas fachadas e a Usina Hidrelétrica e suas construções periféricas	B. Rural Morro Preto					X	CP	2001/ 2007		
Muzambinho		Praça D. Pedro II							X	CP	1999/ 2000		2000
Muzambinho		Praça Pedro Alcântara Magalhães	Praça Pedro de Alcântara	Pç. Pedro Alcântara Magalhães - Centro					X	CP	1999/ 2000		2000
Nazareno		Casa do Século XVIII							X	BI	2007		2007
Nazareno		Estação Ferroviária Povoador de Coqueiral							X	BI	2012/ 2013		2013
Nazareno		Instrumentos Centenários da Banda Municipal de Nazareno							X	BM	2010		2010
Nazareno		Conj Paisag. Voçorocas do córrego do Cravo			1,7975				X	CP	2010		2010
Nepomuceno	D.1199/2019	Monumento Castelinho		Praça Pe. José - centro					X	BI	2021/2022	2021	2022
Nepomuceno	D. 195 / 2003	Capela de São Sebastião		Distrito de Porto dos Mendes					X	BI	2004		2004
Nepomuceno	D. 337/ 2006	Capela N. Sra. Aparecida		R. do Cruzeiro s/nº - Alto Cruzeiro					X	BI	2007/ 2008		2008
Nepomuceno	D. 334 / 2007	E.E Cel. Joaquim Ribeiro		R. Padre Hélio Martuscello nº 272 - Centro					X	BI	2007/ 2008		2008
Nepomuceno	D. 196 / 2003	Fachada externa do CEPROSUL - Centro de Educação Profissional do Sul de Minas	Fachada Externa do Centro de Educação Profissional do Sul de Minas - CEPROSUL / Fachada Externa do Centro de Educação Profissional do Sul de Minas - CEPROSUL - atual SEFET	Av. Monsenhor Luiz Gonzaga nº 103 - Centro					X	BI	2004		2004
Nepomuceno	D. 336 / 2007	Salão Paroquial		Pç. Padre José nº 132 - Centro					X	BI	2007/ 2008		2008
Nepomuceno	D. 1.553/2021	Igreja de Nossa Senhora Aparecida		Comunidade do Porto dos Mendes, Área Rural					X	BI	2023/2024	2023	2024
Nepomuceno	D. 1.749/2022	Capela de Santo Antônio de Pádua		Distrito de Santo Antônio do Cruzeiro					X	BI	2024		2024
Nepomuceno	D. 337 / 2007	Sino da Igreja de São Sebastião		Distrito de Porto dos Mendes					X	BM	2008		2008
Nepomuceno	D. 1.761/ 1999	Conj Paisag. Orla Porto dos Mendes		Distrito de Porto dos Mendes	2,0000				X	CP	2007/ 2008/ 2009		2009
Nepomuceno	D. 1.554/2021	Praça Padre José		Centro do município	1,0500				X	CP	2007/ 2008/2023/2024	2023	2024
Nepomuceno		Emenda à Constituição nº 106, de 4/12/2020; Constituição Estadual de 1989 - ADCT art. 84-A	Lago de Furnas e Lago do Peixoto							CP *12			
Nova Era	D. 1.407/2005	Fazenda da Vargem	Sede da Fazenda da Vargem	Fazenda da Vargem às margens da MG 120 a 5 Km da área urbana da sede					X	BI	2006		2006
Nova Era	D. 1942/2016	Ponte Benedito Valadares		Sobre o Rio Piracicaba, ligando as Av.s Juca Batista e Dr. José Moreira na altura da Rodoviária Guilherme de Araújo					X	BI	2018		2018
Nova Era		Igreja Matriz de São José					X			BI			
Nova Era	D. 1.313/2003	Missais do Museu Histórico	Acervo de Missais do Museu Histórico	Museu Mun. de Arte e História de Nova Era - Pç. da Matriz nº 30 - Centro					X	BM	2004		2004
Nova Era	D. 1312 / 2003	Conj. da Praça da Estação Ferroviária	Conj. Arquit. da Praça da Estação Ferroviária de Nova Era	Proximidades da R. Parapeba Distrito Sede	1,5400				X	CP	2004		2004

MUNICÍPIO	HOMOLOGAÇÃO	DENOMINAÇÃO DO BEM TOMBADO	OUTRAS DENOMINAÇÕES DO BEM TOMBADO	ENDEREÇO DO BEM CULTURAL MATERIAL	CP (hectares)	NH (nº domicílios / unidades)	PROTEÇÃO F	PROTEÇÃO E	PROTEÇÃO M	CATEGORIA	EXERCÍCIO(S) DE APRESENTAÇÃO	EXERCÍCIO ACEITO COM RESSALVA	EXERCÍCIO ACEITO PARA EFEITO DE PONTUAÇÃO
Nova Era		Conj. Arquit. e Paisag. da Praça da Matriz de São José e Museu de Belas Artes e História							X	CP	2000		
Nova Era		Conj. Arquit. e Paisag. da Pç. da Matriz de São José e Museu de Belas Artes e História					X			CP			
Nova Era	D. 2.188/2021	Sítio Natural Lagoa de São José e Gruta de São José		bairro Colina, área rural	36,0000				X	CP	2023		2023
Nova Era	D. 2.266/2022	Núcleo Histórico Ladeira São José		Centro do município		34			X	NH	2024	2024	
Nova Lima	D. 7.2010/ 2016	Edificação da E.M Emilia de Lima		R. da Abolição nº 88 - Centro					X	BI	2018/2019		2019
Nova Lima	D. 2078 / 2004	Bicame		R. Dr. Cássio Magnani s/nº - Centro					X	BI	2005		2005
Nova Lima	D. 1.657 / 2000	Capela São Sebastião de Águas Claras		Pç. São Sebastião s/nº - Distrito de São Sebastião da Águas Claras					X	BI	2001/ 2002		2002
Nova Lima	D. 1.578 / 2000	Casa de Cultura Prof. Wilson Chaves		Av. Rio Branco nº 308 - Centro					X	BI	2001/2002		2002
Nova Lima		Casa George Chalmers							X	BI	2005		
Nova Lima	D. 1.656/ 2000	Escola Casa Aristides		Pç. Cel. Aristides nº 17 - Centro					X	BI	2001/2002		2002
Nova Lima	D. 1854 / 2002	Escola de Música de Nova Lima	Edificação à R. Tiradentes nº 172 - Escola de Música de Nova Lima	R. Tiradentes nº 172					X	BI	2003		2003
Nova Lima	D. 3356 / 2010	Igreja Anglicana	Igreja Episcopal Anglicana do Brasil - Paróquia São João Batista	R. Cássio Magnani nº 505 - Centro					X	BI	2011/2013		2013
Nova Lima	D. 1758 / 2001	Igreja Matriz de N. Sra. do Pilar		Pç. Bernardino de Lima s/ nº - Centro					X	BI	2002		2002
Nova Lima	D. 1853 / 2002	Igreja N. Sra. do Bonfim		Pç. do Bonfim s/nº - Centro					X	BI	2003		2003
Nova Lima	D. 1852 / 2002	Igreja N. Sra. do Rosário		Pç. do Rosário s/nº - Centro					X	BI	2003		2003
Nova Lima	D. 1.654/ 2000	Teatro Mun. Franzen de Lima		Pç. Bernardino de Lima s/nº - Centro					X	BI	2001/2002		2002
Nova Lima	D. 1.757/ 2001	Acervo religioso da Igreja Matriz de N. Sra. do Pilar (tribuna do coro, púlpito, retábulos, tarja do arco-cruzeiro - Alejadrinho)		Pç. Bernardino de Lima s/nº - Centro - Ig. Matriz de N. Sra. do Pilar					X	BM	2002		2002
Nova Lima	D. 3607 / 2011	Imagem N. Sra. da Conceição		Pç. Bernardino de Lima s/nº - Centro (Ig. Matriz de N. Sra. do Pilar)					X	BM	2012/ 2013		2013
Nova Lima	D. 3577 / 2010	Imagem N. Sra. do Pilar - Igreja Matriz N.Sra. do Pilar		Pç. Bernardino de Lima s/nº - Centro (Ig. Matriz de N. Sra. do Pilar)					X	BM	2012/ 2013/ 2014		2014
Nova Lima	D. 3356 / 2010	Órgão da Igreja Anglicana	Órgão inglês de madeira e tubos de metal	R. Cássio Magnani nº505- Centro (Ig. Anglicana)					X	BM	2011/ 2013		2013
Nova Lima	D. 3356 / 2010	Pia Batismal da Igreja Anglicana		R. Cássio Magnani nº505 - Centro (Ig. Anglicana)					X	BM	2012/ 2013		2013
Nova Lima	D. 1658 / 2000	Retábulo-Mor da Igreja Matriz de N. Sra. do Pilar		Pç. Bernardino de Lima s/nº - Centro (Ig. Matriz de N. Sra. do Pilar)					X	BM	2001/ 2002		2002
Nova Lima		Obras de Talha da Capela da Fazenda da Jaguará - retábulos e púlpitos - Matriz de N. Sra. do Pilar					X			BM			
Nova Lima	D. 9602/2019	Conjunto Histórico Industrial de Morro Velho		Praça do Mineiro, s/n Bairros: Centro, Boa Vista e Mingú	25,1581				X	CP	2021/2022	2021	2022
Nova Lima	D. 1659 / 2000	R. Zigue- Zague Grande	Calçamento da R. Augusto de Lima - Zigue Zague Grande	trecho do calçamento da R. Augusto de Lima s/nº compreendido entre os nº 77 e 133 (lado esquerdo) e 102 e 190 (lado direito) - Centro	0,0372				X	CP	2001/ 2002		2002
Nova Lima	D. 1851 / 2002	R. Zigue-Zague Pequeno	Calçamento da R. Prof. Celso Dias - Zigue Zague Pequeno	trecho do calçamento da R. Prof. Celso Dias s/nº compreendido entre a av. Rio Branco e a Travessa Antenor Martins da Silva	0,0163				X	CP	2003		2003
Nova Lima	D. 1655 /2000	Biblioteca Pública Municipal M. Anésia de Mattos		Av. Rio Branco nº 289					X	BI	1999 a 2002		2002
Nova Lima (Ver Brumadinho)		Conj Histórico e Paisag. da Serra da Calçada							X	CP			
Nova Ponte	D. 10/ 2002	Casa de Cultura - Arquivo Público		Pç. João Gonçalves Fernandes nº 1680 - B. São Sebastião					X	BI	1999/ 2000/ 2003 a 2006		2006
Nova Ponte		Fazenda Bom Jardim							X	BI	1999/ 2000		2000
Nova Ponte		Fazenda Itambé							X	BI	2003		
Nova Ponte		Fazenda Lagoa - antiga propriedade de Florivaldo Caldeira Bras							X	BI	2002		
Nova Ponte		Fazenda Lagoa - propriedade de Marilda Carneiro da Silva							X	BI	2002		
Nova Ponte		Fazenda Lagoa (Portugueses) - propriedade Amador Bernardes							X	BI	2002		
Nova Ponte		Monumento do Cristo							X	BI	1998/ 2000/ 2004/ 2005		
Nova Ponte		Museu Histórico							X	BI	1998/ 2000/ 2003 a 2005		
Nova Ponte	D. 11/2002	Acervo do Museu Histórico de Nova Ponte	Acervo do Museu Histórico Manoel Pereira de Resende	Museu Histórico Manoel Pereira de Resende - Antiga Fazenda da Cachoeira					X	BM	1999/ 2000/ 2003/ 2004		2004
Nova Porteirinha	D. 04/2008	Peça Cerâmica Maria Baçu							X	BM	2009/ 2010/ 2011		2011
Nova Resende	D. 031/ 2001	Casa da Cultura - Casa de "quatro janelas e uma porta"		Pç. Sta. Rita nº 163 - Centro					X	BI	2003/ 2007		2007
Nova Resende	D. 014/ 2008	Imagem de São Sebastião		Ig. Matriz de Sta. Rita de Cássia - Pç. Sta. Rita s/nº - Centro					X	BM	2009/ 2010		2010
Nova Resende	D. 04 / 2009	Praça Santa Rita			1,1630				X	CP	2010		2010
Nova Serrana	Não enviou	Altar-mor da Capela Nossa Senhora do Carmo	Altar-mor dedicado à Nossa Senhora do Carmo; Altar-mor da Capela de Boa Vista de Minas	Rua Helôi Marques, distrito de Boa Vista de Minas (Capela Nossa Senhora do Carmo)					X	BM	2022		
Nova Serrana		Casa do Sr. José Caetano de Freitas		R. Dimas Guimarães nº 194					X	BI	2004/ 2009		2009
Nova União	D. 1051/2019	Casa da Viúva		Rua Carolino Machado, 653 - centro					X	BI	2021/2022	2021	2022
Nova União	D. 961/2018	Retábulo da Igreja de Nossa Senhora do Carmo		Praça Figueiredo Neves, s/nº - Bairro do Carmo da União, Povoado do Carmo					X	BM	2020/2021	2020	2021
Nova União	D. 1420/2022	Cachoeira Alta		Vale de Altamira de Cima, município de Nova União	22,28				X	CP	2024		2024

MUNICÍPIO	HOMOLOGAÇÃO	DENOMINAÇÃO DO BEM TOMBADO	OUTRAS DENOMINAÇÕES DO BEM TOMBADO	ENDEREÇO DO BEM CULTURAL MATERIAL	CP (hectares)	NH (nº domicílios / unidades)	PROTEÇÃO F	PROTEÇÃO E	PROTEÇÃO M	CATEGORIA	EXERCÍCIO(S) DE APRESENTAÇÃO	EXERCÍCIO ACEITO COM RESSALVA	EXERCÍCIO ACEITO PARA EFEITO DE PONTUAÇÃO
Novo Cruzeiro	D. 101/2011	Estação Ferroviária da Bahia-Minas e casa do agente	Estação da Bahia Minas e Casa do Agente	Pç. Sargento Noraldino Rosa					X	BI	2013/ 2015/ 2016		2016
Novo Cruzeiro	D. 069/2010	Imagem de São Bentinho da Igreja São Francisco		R. José Maria Preta - Capela São Francisco de Assis					X	BM	2013/2014		2014
Novo Cruzeiro		Conj Paisag. da bacia do rio Jequitinhonha								CP *1			
Novorizonte		Conj Paisag. da bacia do rio Jequitinhonha							X	CP *1			
Olaría	D. 142/2017	Conjunto Paisagístico da Cachoeira do Marciano		Fazenda do Marciano	228,8800				X	CP	2019/2020	2019	2020
Olaría	D. 142/2017	Conjunto Paisagístico da Cachoeira do Pão De Angu		Fazenda do Cadeado	9,4500				X	CP	2019/2020	2019	2020
Olaría	D. 7.176/2021	Conjunto Paisagístico da Prainha de Machado	Lago Artificial. Prainha	Bairro Santo Amaro	4,2800				X	CP	2023		2023
Olaría	D. 008/2003	Prefeitura Municipal - Antigo cinema		Pç. 1º de Março nº13 - Centro					X	BI	2004		2004
Olaría	D. 006/2004	Imagem de Santo Antônio - Museu Municipal João Eloy		Temporariamente no Prédio da Prefeitura - informado no laudo exerc. 2016 / No laudo do exerc 2020 a imagem estava no seguinte endereço: Rua Dalmo de Paula Tinoco, 96					X	BM	2005		2005
Olaría		Conj Paisag. da Estrada Real							X	CP	2005		
Olhos D'Água		Casa de Tantão							X	BI	1998/ 2000		
Olhos D'Água		Casa de Zezim de Julião							X	BI	1998/ 2000		
Olhos D'Água		Igreja de Santana							X	BI	1998/ 2000		
Olhos D'Água		Conj Paisag. da bacia do rio Jequitinhonha							X	CP *1			
Olimpio Noronha		Estação Ferroviária		R. 8 de Maio nº 530 - Centro					X	BI	2009/ 2011		2011
Oliveira	D. 3657/2016, retificado pelo D. 3829/2017	Antiga Casa do Dr. Fromm		Rua Cel. Benjamim Guimarães, 314 - Centro					X	BI	2019/2020/2021	2019	
Oliveira	D. 3680/2016, retificado pelo D. 3828/2017	Casa da Dona Rachel Viglioni		Av. Pinheiro Chagas, 142 - Centro					X	BI	2019/2020/2021		
Oliveira		Antiga Prefeitura							X	BI	2003		
Oliveira	D. 2235 / 2004	Capela do Cemitério São Miguel Arcaño		B. Acácio Ribeiro s/nº					X	BI	2005/ 2006		2006
Oliveira	D. 2082 / 2003	Casarão do Onofre		R. Primeiro de Janeiro nº 220 B. do Rosário					X	BI	2004		2004
Oliveira	D. 2235 / 2004	Delegacia de Polícia e Cadeia Pública		R. Cel. João Alves nº 420 - Centro					X	BI	2005/ 2006		2006
Oliveira	D. 2031 / 2002	E.E. Desembargador Continentino		R. Francisco Cambraia Campos nº 622 - Centro					X	BI	1998/ 2003		2003
Oliveira		E.E. Francisco Fernandes							X	BI	1998/ 1999/ 2000/ 2001		
Oliveira	D. 2031/ 2002	E.E. Mário Campos e Silva Antigo Hospital Psiquiátrico		R. Oswaldo Cruz nº 289 - São Sebastião					X	BI	1998/ 2003		2003
Oliveira		E.E. Prof. Pinheiro Campos							X	BI	1998/ 1999/ 2000/ 2001		
Oliveira	D. 2082 / 2003	Escola Normal N. Sra. de Oliveira		Av. Pinheiro Chagas nº 104 - Centro					X	BI	2004		2004
Oliveira	D. 2031/ 2002	Estação Dr. Fromm	Estação Ferroviária Dr. Fromm	B. Caetano Mascarenhas					X	BI	1998/ 2003		2003
Oliveira		Igreja de N. Sr. dos Passos							X	BI	1998/ 1999/ 2000/ 2001		
Oliveira		Igreja Matriz de N. Sra. de Oliveira							X	BI	1998/ 1999/ 2000/ 2001		
Oliveira	D. 2235/ 2004	Imóvel residencial de Dra. Ana Maria Ribeiro Pires		Pç. Dr. José Ribeiro Silva nº 57 - Centro					X	BI	2005/ 2006		2006
Oliveira	D. 2031 / 2002	Palácio Episcopal		Pç. Manoelita Chagas nº 166 - Centro					X	BI	1998/ 2003		2003
Oliveira	D. 2082 / 2004	Santuário N. Sra. Aparecida		Pç. Miguel Madeira s/nº - B. Aparecida					X	BI	2004		2004
Oliveira	D. 2238/ 2004	Túmulo do Dr. Cícero Ribeiro de Castro		Cemitério São Miguel - B. Acássio Ribeiro					X	BI	2005/ 2006		2006
Oliveira	D. 2238 / 2004	Túmulo do Padre Ananias de Paula		Cemitério São Miguel - B. Acássio Ribeiro					X	BI	2005/ 2006		2006
Oliveira		Prédio e terreno do antigo Fórum (atual Casa de Cultura)							X	BI			
Oliveira		Ruínas do Casarão do Capitão Henrique							X	BI			
Oliveira		Igreja Matriz de N. Sra. de Oliveira							X	BI			
Oliveira	D. 2035/ 2004	Imagem de N. Sra. das Dores		R. dos Passos nº 09 - Centro - Ig. dos Passos					X	BM	2005		2005
Oliveira	D. 2035 / 2004	Imagem do Sr. dos Passos		R. dos Passos nº 09 - Centro - Ig. dos Passos					X	BM	2005		2005
Oliveira		Cachoeira do Fradique							X	CP	1998		
Oliveira		Cachoeira dos Martins							X	CP	1998		
Oliveira	Lei Orgânica arTravessa 225	Cachoeira Grande da Usina de Jacaré		Zona Rural	8,2000				X	CP	1999/ 2000/ 2003		2003
Oliveira	D. 3.656/ 2016; ratificado pelo D. 4100/2019	Conj Paisag. da antiga Estação Antônio Justiniano	Conj Paisag. da antiga Estação Antônio Justiniano - o trajeto desta até a conhecida Ponte de Ferro bem como a lagoa ocupando uma extensão de 2.240ha)	Estrada da antiga estação - Zona Rural	18,0800				X	CP	2018/2021/2024	2021/2024	
Oliveira		Gruta N. Sra. de Lourdes							X	CP	1998		
Oliveira		Lagoa do Catigá							X	CP	1998		
Oliveira		Nascentes e afluentes do córrego Maracanã							X	CP	1998		
Oliveira		Parque Ecológico							X	CP	1998 a 2000		
Oliveira		Praça XV de Novembro							X	CP	2008		
Oliveira		Centro Histórico de Oliveira							X	NH			
Oliveira Fortes	D. 34 / 2009	Antiga Estação Ferroviária	Estação Ferroviária	Praça Bias Fortes s/nº					X	BI	2004/2005/ 2011		2011
Oliveira Fortes		Capela do Bom Jesus e acervo							X	BI	2005		
Oliveira Fortes		Casa da Av. Hibráim							X	BI	2005		
Oliveira Fortes		Casa da Praça Rosa Mística							X	BI	2005		
Oliveira Fortes		Cruzeiro de Pedra Sabão							X	BI	2005		
Oliveira Fortes		Fazenda Formoso							X	BI	2005		
Oliveira Fortes		Igreja Matriz de N. Sra. do Livramento e Acervo							X	BI	2005		
Oliveira Fortes		Pontilhão e Trecho antiga EFCEB/ RFFSA							X	BI	2005		
Oliveira Fortes		Prédio Sede da Prefeitura							X	BI	2005/ 2007/ 2008/ 2009		
Oliveira Fortes		Usina Formoso							X	BI	2005		



MUNICÍPIO	HOMOLOGAÇÃO	DENOMINAÇÃO DO BEM TOMBADO	OUTRAS DENOMINAÇÕES DO BEM TOMBADO	ENDEREÇO DO BEM CULTURAL MATERIAL	CP (hectares)	NH (nº domicílios / unidades)	PROTEÇÃO F	PROTEÇÃO E	PROTEÇÃO M	CATEGORIA	EXERCÍCIO(S) DE APRESENTAÇÃO	EXERCÍCIO ACEITO COM RESSALVA	EXERCÍCIO ACEITO PARA EFEITO DE PONTUAÇÃO
Oliveira Fortes	D. 31 / 2009	Imagem N. Sra. do Livramento		Pç. Rosa Mística s/nº					X	BM	2011/2012		2012
Oliveira Fortes		Gruta de N. Sra. Aparecida							X	CP	2005		
Oliveira Fortes	D. 32/ 2009	Praça Bias Fortes		Pç. Bias Fortes - Centro	0,2400				X	CP	2011		2011
Onça de Pitangui	229/2005	Igreja Matriz de Sant'ana		Rua Monsenhor Fernandes, Praça da Matriz					X	BI	2021		
Onça de Pitangui	D. 374 / 2011	Capela de Santa Cruz		Morro de Sta. Cruz					X	BI	2013/ 2014/ 2016		2016
Onça de Pitangui	D. 429 / 2014	Conj. de Oito Livros de Registro da E. E. Zico Barbosa	Livros de Registro da E.E Zico Barbosa	Pç. Galeno Barbosa nº 2010 - Centro - E.E Zico Barbosa					X	BM	2016/ 2017		2017
Onça de Pitangui	D. 362/ 2010	Conj. Paisag. Córrego do Rego Água Limpa		R. Benedito Valadares s/nº - Centro	117,6200				X	CP	2012		2012
Oratórios	?	Ermida de Nossa Senhora Aparecida	Ermida Nossa Senhora Aparecida	Av. Anhangá, 46					X	BI	2022		2022
Oratórios		Fazenda Trindade (Conj Rural)							X	BI	2004		2004
Oratórios	?	Cruzeiro de Oratórios/MG		R. Afrânio Contarini, s/nº					X	BM	2022		2022
Oratórios	D. 375/2003	Imagem de São José de Botas		Pç. Padre Alípio Martins Pinheiro s/nº					X	BM	2004		2004
Oratórios	D. 591/2006	Conj Paisag. da Igreja Matriz de São José e Praça Padre Alípio Martins Pinheiro		Pç. Padre Alípio Martins Pinheiro	0,0200				X	CP	2007		2007
Ouro Branco	D. 3815/2002	Antiga Casa Paroquial		Pç. Sta. Cruz nº 168					X	BI	2003		2003
Ouro Branco	D. 1182/1998	Capela de N. Sra. Mãe dos Homens		R. Santo Antônio s/nº					X	BI	1999 a 2001		2001
Ouro Branco	D. 2180/1998	Casa de Pedra em Itatiaia / atual Biblioteca Municipal		R. Santo Antônio s/nº					X	BI	1999 a 2001		2001
Ouro Branco	D. 1885/1997	Fazenda Carreiras		Estrada Real s/nº Pov. de Carreiras					X	BI	1999 a 2001		2001
Ouro Branco	D. 2183/1998	Fazenda Pé do Morro		Estrada Real s/nº					X	BI	1999 a 2001		2001
Ouro Branco	2.188/1998	Fazendinha		Av. Congonhas s/nº					X	BI	1999 a 2001		2001
Ouro Branco	D. 6.779/2014	Imóvel Sobrado da Praça Santa Cruz	Sobrado à Praça Santa Cruz	Pç. Sta. Cruz nº 46					X	BI	2018		2018
Ouro Branco		Igreja Matriz de Santo Antônio					X			BI			
Ouro Branco		Igreja Matriz de Santo Antônio do distrito de Itatiaia		Distrito de Itatiaia			X			BI			
Ouro Branco		Fazenda Carreiras		Estrada Real s/nº Pov. de Carreiras				X		BI			
Ouro Branco	D. 2.791/ 1999	Acervo de Imaginária, alfaias e objetos litúrgicos da Ig. Santo Antônio - Itatiaia - pia batismal, dalmática amarela, vaso em cerâmica, resplendor em prata martelada, coroa em prata, cruz em prata de Santo Antônio, armário de madeira, dalmática verde, resplendor em prata, dalmática carmim, dalmática roxa e bege, (Decreto 3.246/2000). 18 castiçais, 1 moringa, 1 cálice/custódia, 1 turbulo, 1 naveta, 1 cálice, 1 patena, 1 âmbula, 3 cruzeiros processionais, 1 esmoleiro (Decreto 2.790/99); Santo Antônio, Sta. Bárbara, São Gerônimo, São Sebastião, Crucifixo madeira e prata, N.Sra.da Piedade, São Miguel Arcanjo, Sta. Rita de Cássia, Sta. Gertrudes, crucifixo madeira, N.Sr. dos Passos, São Francisco de Assis, São Domingos de Gusmão, N. Sra. do Rosário, São Benedito, Sta. Etigênia, Sant'Ana Mestra, São João Batista, São Vicente Ferrer, São José, 5 crucifixos, N. Sra. das Mercês, Crucifixo, Sta. Rita de Cássia, Santo Antônio, Divino Espírito Santo, Cristo Crucificado, Sr. dos Passos, N.Sra. das Dores, Santo Antônio, Santo Antônio, N.Sra. da Conceição, Menino Jesus (Decreto 2.791/99).							X	BM	2000/ 2001		2001
Ouro Branco	D. 2.789/ 1999	Acervo de imaginária alfaias e objetos litúrgicos da Ig. Matriz de Santo Antônio - Sede - pia batismal, credência, manípulo, crucifixo, cruz, 2 castiçais, esquite, arcaz, armário, resplendor, (Decreto 3.247/2000); 12 castiçais, 4 patenas, 2 cálices de prata, 2 âmbulos, 1 colher de galeta, 1 caldeirinha de água benta, 2 turbulos, 1 custódia, 2 castiçais serpentinias, 1 cruz processional, 1 lampadário do Santíssimo, 1 umbela (Decreto 2788/99); Santo Antônio, Cristo crucificado de madeira, Sant'Ana Mestra, N. Sra. do Carmo, N. Sra. do Rosário, São Bento, São Tomás de Aquino, São Miguel, São Brás, São Domingos de Gusmão, N. Sra. das Dores, N. Sr. dos Passos, São Morto, Cristo Crucificado - madeira prata, custódia do Divino, naveta com colher, estandartes, 6 varas de pátio em prata (Decreto 2789/99).							X	BM	2000/ 2001		2001
Ouro Branco		Serra do Ouro Branco						X		CP			
Ouro Branco		Conj Arquit e Paisag. da Capela de Santana e da casa-sede da Fazenda Pé do Morro						X		CP			
Ouro Fino		E.E Bueno Brandão							X	BI	2001/ 2004		
Ouro Fino		E.E Cel. Paiva							X	BI	2004		
Ouro Fino	???	Instituto José Gonçalves	NAIAOF - prédio do antigo Instituto José Gonçalves	Rodovia MG 290 - Km 52, sentido Jacutinga					X	BI	2023	2023	
Ouro Fino	???	Estrutura arquitetônica Café com Leite							X	BI	2023		
Ouro Preto		Capela de N. Sra. da Conceição do Chiqueiro dos Alemães							X	BI	2014		
Ouro Preto	D. 2469/2010	Capela de N. Sra. dos Remédios do Fundão do Cintra	Capela de N. Sra. dos Remédios	Estrada para Fundão do Cintra - Distrito de Santo Antônio do Saíto					X	BI	2012		2012

MUNICÍPIO	HOMOLOGAÇÃO	DENOMINAÇÃO DO BEM TOMBADO	OUTRAS DENOMINAÇÕES DO BEM TOMBADO	ENDEREÇO DO BEM CULTURAL MATERIAL	CP (hectares)	NH (nº domicílios / unidades)	PROTEÇÃO F	PROTEÇÃO E	PROTEÇÃO M	CATEGORIA	EXERCÍCIO(S) DE APRESENTAÇÃO	EXERCÍCIO ACEITO COM RESSALVA	EXERCÍCIO ACEITO PARA EFEITO DE PONTUAÇÃO
Ouro Preto	D. 110/2005	Capela de Santana							X	BI	2006		2006
Ouro Preto	D. 654/2007	Chafariz Dom Rodrigo							X	BI	2008/ 2009		2009
Ouro Preto	D. 2429/2010	Igreja Matriz São Gonçalo	Igreja Matriz São Gonçalo do Amarante	Praça da Matriz, s/nº Centro - Amarantina					X	BI	2012		2012
Ouro Preto	D. 2470/2010	Capela Nossa Senhora das Dores		Rua Nossa Senhora das Dores, s/nº - Cachoeira					X	BI	2012		2012
Ouro Preto	D. 652/2007	Pontes de Ana de Sá		Estrada de Ana de Sá, s/nº - Glaura					X	BI	2008/ 2009		2009
Ouro Preto		Capela de N. Sra. das Dores					X			BI			
Ouro Preto		Capela de N. Sra. do Rosário - Padre Faria					X			BI			
Ouro Preto		Capela de São João					X			BI			
Ouro Preto		Capela de São Sebastião					X			BI			
Ouro Preto		Capela do Bom Jesus da Flores					X			BI			
Ouro Preto		Capela N. Sra. da Piedade					X			BI			
Ouro Preto		Capela Oratório N. Sr. do Bonfim					X			BI			
Ouro Preto		Casa dos Contos à R. São José					X			BI			
Ouro Preto		Casa Setecentista - Casa Rústica					X			BI			
Ouro Preto		Chafariz da Glória à R. Antônio de Albuquerque					X			BI			
Ouro Preto		Chafariz da Praça Marília					X			BI			
Ouro Preto		Chafariz do Alto da Cruz					X			BI			
Ouro Preto		Chafariz do Alto das Cabeças					X			BI			
Ouro Preto		Chafariz do Paço de Antônio Dias					X			BI			
Ouro Preto		Chafariz dos Contos ou São José					X			BI			
Ouro Preto		Escola de Minas e Metalurgia - antigo Palácio dos Governadores à Praça Tiradentes					X			BI			
Ouro Preto		Fazenda São José do Manso						X		BI			
Ouro Preto		Igreja Bom Jesus de Matosinhos ou São Miguel e Almas					X		X	BI			
Ouro Preto		Igreja de N. Sra. das Mercês e Perdões - Mercês de Baixo					X			BI			
Ouro Preto		Igreja de N. Sra. do Mote do Carmo e Cemitério anexo					X			BI			
Ouro Preto		Igreja de N. Sra. do Rosário					X			BI			
Ouro Preto		Igreja de Sta. Efigênia ou Igreja de N. Sra. do Rosário do Alto da Cruz do Padre Faria					X			BI			
Ouro Preto		Igreja de São Francisco de Assis e Cemitério					X			BI			
Ouro Preto		Igreja de São Francisco de Paula					X			BI			
Ouro Preto		Igreja de São José - Antiga Capela Imperial					X			BI			
Ouro Preto		Igreja Matriz de N. Sra. da Conceição					X			BI			
Ouro Preto		Igreja Matriz de N. Sra. de Nazaré					X			BI			
Ouro Preto		Igreja Matriz de N. Sra. do Pilar					X			BI			
Ouro Preto		Igreja Matriz de Santo Antônio					X			BI			
Ouro Preto		Igreja Matriz de São Bartolomeu					X			BI			
Ouro Preto		Igreja N. Sra. das Mercês e Misericórdia – Mercês de Cima					X			BI			
Ouro Preto		Museu da Incof. - Antiga Casa de Câmara e Cadeia à Praça Tiradentes					X			BI			
Ouro Preto		Passo à Praça Tiradentes					X			BI			
Ouro Preto		Passo da Ponte Seca					X			BI			
Ouro Preto		Passo da R. do Rosário					X			BI			
Ouro Preto		Passo da R. São José					X			BI			
Ouro Preto		Passo de Antônio Dias					X			BI			
Ouro Preto		Ponte da Barra					X			BI			
Ouro Preto		Ponte de Antônio Dias					X			BI			
Ouro Preto		Ponte de São José					X			BI			
Ouro Preto		Ponte do Pilar					X			BI			
Ouro Preto		Ponte do Rosário					X			BI			
Ouro Preto		Ponte Seca					X			BI			
Ouro Preto		Ruínas da Fábrica de Ferro Patriótica					X			BI			
Ouro Preto		Capela de Santana					X			BI			
Ouro Preto	D. 653/2007	Cadeira de Dom Pedro							X	BM	2008/ 2009		2009
Ouro Preto		Imagem de Santana de autoria de Antônio Francisco Lisboa - Aleijadinho					X			BM			
Ouro Preto		Oratório da R. Barão do Rio Branco					X			BM			
Ouro Preto	D. 1.389/2008	Cemitério São Miguel Arcanjo		Rua Hugo Soderi, s/nº - Saramenha	0,6690				X	CP	2010		2010
Ouro Preto	D. 4.302 / 2015	Conj. Arqueol. e Arquit. das Ruínas da Antiga Matriz de N. Sra. da Conceição - "Igreja Queimada"	Antiga Matriz de Nossa Senhora da Conceição ou Igreja Queimada	Rua Lapa Queimada, s/nº, cruzamento com Rua Grande - Distrito de Antônio Pereira	0,4000				X	CP	2017		2017
Ouro Preto		Conj Arquit e Arqueol da Capela de N. Sra. Auxiliadora de Calatrás e Cemitérios			0,3900				X	CP	2014		
Ouro Preto	D. 2.468/2010	Conj Ferroviário Miguel Burnier		Linha do Centro - Km 498,624	1,0539				X	CP	2012/ 2013		2013

MUNICÍPIO	HOMOLOGAÇÃO	DENOMINAÇÃO DO BEM TOMBADO	OUTRAS DENOMINAÇÕES DO BEM TOMBADO	ENDEREÇO DO BEM CULTURAL MATERIAL	CP (hectares)	NH (nº domicílios / unidades)	PROTEÇÃO F	PROTEÇÃO E	PROTEÇÃO M	CATEGORIA	EXERCÍCIO(S) DE APRESENTAÇÃO	EXERCÍCIO ACEITO COM RESSALVA	EXERCÍCIO ACEITO PARA EFEITO DE PONTUAÇÃO
Ouro Preto	D.404/2006 D.405/2006 D.406/2006 D.407/2006 D.408/2006 D.409/2006 (revogado por D. 637/2007) D.410/2006 (revogado por D. 636/2007) D.411/2006 (revogado por D. 634/2007) D.412/2006 (revogado por D. 633/2007) D.413/2006 (revogado por D. 632/2007)	Obras de Arte da Estrada Real		Estrada Real sentido Ouro Preto/Ouro Branco - Saramenha, no encontro entre o eixo da estrada Rodrigo Melo Franco e o eixo da Av. Américo René Gianetti - Galeria de Drenagem, Ponte Zero Km 6,90; Conjunto Rancharia, Ponte Um Km 7,70; Conjunto Rancharia, Ponte 02 Km 8,05; Conjunto Rancharia, Ponte Dois ou Rancharia 03 Km 8,10; Ponte do Falcão Km 8,50; Ponte da Caveira Km 9,60; Galeria de Drenagem Serra de Itatiaia Km 11,60; Conjunto Calixto, Arrimo curvo e galeria km 14,00; Conjunto Calixto, Bueiro (galeria) km 14,10; Conjunto Calixto Ponte do Calixto km 14,60	2,0025				X	CP	2008/ 2009		2009
Ouro Preto		Conj Arquit Paisag. e Arqueol das Escolas Dom Bosco - Antiga Quartel do Regimento de Cavalaria de Minas Gerais - Ano 2014			39,3800			X		CP			
Ouro Preto	D. 1.082/2008	Conj Urbano e Ferroviário de Rodrigo Silva – Núcleo Histórico		Distrito de Rodrigo Silva		80			X	NH	2009/ 2010		2010
Ouro Preto	D. 456/2007	NH de São Bartolomeu		Distrito de São Bartolomeu		80			X	NH	2008		2008
Ouro Preto	D. 2.239/2010	NH de Ouro Preto		Cidade de Ouro Preto		mais de 5.000			X	NH	2011		2012
Ouro Preto	D. 6.678/2022	Núcleo Urbano de Lavras Novas		Distrito de Lavras Novas		319			X	NH	2024		2024
Ouro Preto		Conj Arquit e Urbanístico da cidade de Ouro Preto					X			NH			
Padre Carvalho		Conj Paisag. da bacia do rio Jequitinhonha						X		CP *1			
Padre Paraíso		Conj Paisag. da bacia do rio Jequitinhonha						X		CP *1			
Pai Pedro	D. 264/2020	Estação Ferroviária de Pai Pedro		Estrada de Ferro, s/n°					X	BI	2022/2024	2022	2024
Pains	D.042/2019	Caminhão GM/Chevrolet 1950		Praça Tonico Rabelo, nº164, Centro					X	BM	2022/2023	2022	2023
Pains		E.M Prof. João Batista Rodarte		R. Gonçalves de Melo nº 219 - Centro					X	BI	2007		2007
Pains	D. 063/ 2013	Urna Funerária do MAC (Museu Arqueol do Carste do Alto São Francisco)	Urna Funerária Indígena (Macro-Jê)	Rodovia MG 439 nº 1000 - Centro - Museu Arqueol do Carste do Alto São Francisco					X	BM	2017		
Pains		Conj Paisag. Pedra do Cálce - Fazenda Aguada do Córrego Fundo		Fazenda Aguada do Córrego Fundo	0,0532				X	CP	2009/ 2010/ 2011/ 2012		2012
Paiva		Antiga Cooperativa dos Produtores de Laticínios							X	BI	2004/ 2005		
Paiva		Capela de Santa Cruz							X	BI	2005		
Paiva		Casaão na R. João Pereira							X	BI	2005		
Paiva	D.1626/2019	Edificação da antiga Estação Ferroviária		Praça Augusto Ferreira, km 360, centro					X	BI	2005/2021		2021
Paiva		Fazenda Olaria I							X	BI	2003		2003
Paiva		Fazenda Santa Cruz							X	BI	2005		
Paiva		Igreja Matriz de São Sebastião e Acervo							X	BI	2005		
Paiva		Pontilhão da Antiga EFCB							X	BI	2005		
Paiva		Prédio da antiga Estação da Estrada de Ferro							X	BI	1999		
Paiva	D. 377/2011	Imagem de São Sebastião							X	BM	2011		2011
Paiva	D. 125/2009; Lei Municipal nº 1.286/2019 muda nome do bem	Conjunto Paisagístico da Praça Geraldo de Paiva	Praça Bias Fortes		0,6100				X	CP	2011/2012		2012
Palma	D. 1.463/2019	Prédio da Prefeitura		Praça Getúlio Vargas, 26 - centro					X	BI	2021/2022	2021	2022
Palmópolis		Igreja Santo Antônio							X	BI	2002/ 2003		2003
Palmópolis		Imaginária Santo Antônio							X	BM	2002		
Papagaio		Biblioteca Pública Municipal Ernestina Luiza Amorim							X	BI	2011/ 2013		
Papagaio		Casa de Cultura de Papagaio							X	BI	2006/ 2007/ 2008		
Papagaio	Ins. 01/2004	Igreja Matriz de São Sebastião		Praça Padre Waldemar, s/n°					X	BI	2006/ 2007		2007
Papagaio		Bufet em madeira							X	BM	2009/ 2010		
Pará de Minas	D. 2756/1998	Asilo Padre José Pereira Coelho -FAPAM		R. Ricardo Marinho nº 47					X	BI	1999/ 2000/ 2001		2001
Pará de Minas	D. 2768/1998	Casa de Cultura Presidente Juscelino Kubitschek de Oliveira - Antigo Grande Hotel	Centro Cultural Deputado Antônio Júlio de Farias - Casa de Cultura	Pç. Torquato de Almeida nº 26 - Centro					X	BI	1999/ 2000/ 2001/ 2004/ 2013		2013
Pará de Minas	D. 3535/2003	Casa Maria Capanema		R. Joaquim Peregrino nº 38					X	BI	2004		2004
Pará de Minas	D3019/2001	Centro Literário Pedro Nestor		R. Benedito Valadares nº 183					X	BI	2003		2003
Pará de Minas	D. 3535/2003	Cristo Redentor		Serra de Sta. Cruz					X	BI	2004		2004
Pará de Minas	D. 2768/1998	E.E Fernando Otávio / Fachada frontal		Pç. Frei Concorido nº 750					X	BI	1999 a 2001/2007		2001/ 2007
Pará de Minas	D. 2756/1998	E.E Governador Valadares		R. Delfim Moreira nº 80					X	BI	1999 a 2001/ 2012/ 2013		2013
Pará de Minas	D. 2756/1998	E.M de Artes e Oficinas Raimundo Nogueira de Faria / Sica		R. Dr. Higino s/n°					X	BI	1999 a 2001/2007		2007
Pará de Minas	D. 2756/1998	E.M Torquato de Almeida		Pç. Torquato de Almeida nº 22					X	BI	1999 a 2001/2013		2013
Pará de Minas	D. 2756/1998	Ex-Estação Ferroviária		Pç. Torquato de Almeida nº 177					X	BI	1999 a 2001/2011		2011
Pará de Minas	D. 2756/1998	Fórum Desembargador Pedro Nestor		Pç. Afonso Pena					X	BI	1999 a 2001		2001

MUNICÍPIO	HOMOLOGAÇÃO	DENOMINAÇÃO DO BEM TOMBADO	OUTRAS DENOMINAÇÕES DO BEM TOMBADO	ENDEREÇO DO BEM CULTURAL MATERIAL	CP (hectares)	NH (nº domicílios / unidades)	PROTEÇÃO F	PROTEÇÃO E	PROTEÇÃO M	CATEGORIA	EXERCÍCIO(S) DE APRESENTAÇÃO	EXERCÍCIO ACEITO COM RESSALVA	EXERCÍCIO ACEITO PARA EFEITO DE PONTUAÇÃO
Pará de Minas	D. 3535/2003	Ig. N. Sra. das Graças		R. N. Sra. das Graças s/n - B. N. Sra. das Graças					X	BI	2004		2004
Pará de Minas	D. 2768/1998	Museu Histórico Documental Fotográfico e do Som		R. Manoel Batista nº 51					X	BI	1999/ 2000/ 2001		2001
Pará de Minas	D. 2768/1998	Prédio da Irmandade de N. Sra da Conceição/ Hospital		R. Benedito Valadares nº 358					X	BI	1999/ 2000/ 2001/ 2007		2001/ 2007
Pará de Minas	D. 12.523/2022	Santuário Nossa Senhora da Piedade		Rua Delfim Moreira, s/n, centro					X	BI	2024	2024	
Pará de Minas	D. 6252/2010	Conj de Telas da Antiga Matriz de N. Sra da Piedade - 9 telas (Ressurreição de Cristo / Anjos com incensórios 1 / Ascensão de Cristo/ Imaculada Conceição/ São Jacob e São Philipp/ Apóstolos São João e São Thiago/ Divino Espírito Santo /N.Sra. da Piedade- localizadas na FAPAM - R. Ricardo Marinho nº47 ) ( Anjos com incensórios 2 - MUSPAM - R. Manoel Batista nº51)							X	BM	2012/ 2013		2013
Pará de Minas	D. 6251:2010	Gruta N. Sra. de Lourdes		Distrito de Ascenção	0,005				X	CP	2004		2004
Pará de Minas	D. 2768/1998	Praças Torquato de Almeida e Francisco Torquato de Almeida			0,4500				X	CP	1999 a 2001/2007		2001/ 2007
Pará de Minas	D. 6251:2010	NH Urbano do Distrito de Ascenção				71			X	NH	2012/ 2013		2013
Pará de Minas	D. 6253/2010	NH Urbano do Distrito de Carioca				49			X	NH	2012/ 2013		2013
Paracatu	D. 5.164/ 2017	Casa de Cultura de Paracatu		Rua Ávila, s/nº - Centro					X	BI	2019/2020		2020
Paracatu	D. 5.165/ 2017	Painel de N. Sra. Rosário São Domingos e Sta. Catarina de Siena		R. Ávila, s/nº - Centro - Casa da Cultura de Paracatu					X	BM	2008/2019/2020		2020
Paracatu	D. 6.467/2022	Igreja de Santo Antônio		Travessia, n1, Povoado de Lagoa de Santo Antônio					X	BI	2024		2024
Paracatu		Igreja de São Sebastião de Pouso Alegre							X	BI	1998/ 2008		
Paracatu		Igreja de N. Sra. do Rosário					X			BI			
Paracatu		Igreja Matriz de Santo Antônio					X			BI			
Paracatu	D. 5824/2020	Núcleo Histórico Urbano de Paracatu	Núcleo Histórico de Paracatu	Sede		385			X	NH	2022/2023	2022	2023
Paracatu		NH de Paracatu					X			NH	1998		
Paraguaçu		Antiga Caixa d'Água		Av. Dom Bosco, s/n					X	BI	2009		2009
Paraguaçu	D. 101/2019	Ipê Amarelo da Avenida Dom bosco		Avenida Dom Bosco, s/n					X	BI	2021/2022	2021	2022
Paraguaçu	D. 1000/2019	Árvore da Rodoviária		Praça Pedro Leite s/n Centro					X	BI	2021/2022	2021	2022
Paraguaçu	D. 099/2019	Hotel Paraguaçu		Praça Oswaldo Costa, nº211 Centro					X	BI	2021/2022/2023		2023
Paraguaçu		Avião Monumento		Trevo da cidade - BR 491					X	BI	2012		2012
Paraguaçu		Capela do Cemitério		Av. Presidente Vargas s/n					X	BI	2008		2008
Paraguaçu		Edificação à R. Ferreira Prado nº 72		R. Ferreira Prado nº 72					X	BI	2008		2008
Paraguaçu		Edificação sede da Antiga Prefeitura Municipal		R. Ferreira Prado nº 138					X	BI	2008		2008
Paraguaçu		E.M Luiz de Melo Viana Sobrinho (ex FEDEOP)		Av. Dom Bosco, 342					X	BI	2012		2012
Paraguaçu		Fazenda Ribeirão							X	BI	2004/ 2005		
Paraguaçu		Igreja N. Sra. da Aparecida		Pç João Eustáquio da Costa nº 201					X	BI	2012		2012
Paraguaçu		Prédio da Associação David Gantus Nasser		Pç João Eustáquio da Costa nº 201					X	BI	2009		2009
Paraguaçu		Residência à R. José Camilo da Costa nº 62		R. José Camilo da Costa nº 62					X	BI	2008		2008
Paraguaçu		Sítio Leva-Tapas		Av. Antônio Labeca s/n, esquina com R. José Ronaldo Leite - Parque dos Pinheiros					X	BI	2003/ 2008		2008
Paraguaçu		Teatro Municipal Donato Leite Andrade		Pç. Oswaldo Costa nº 203					X	BI	2007		2007
Paraguaçu	D. 087/2021	Ponte Velha do Baguary	Ponte Velha do Baguary de Paraguaçu; Ponte do Baguary	Cruzamento no Rio Sapucaí (divisa municípios de Paraguaçu e Elói Mendes), nas margens da Rodovia do Café/BR-491, km213					X	BI	2021/2023		2023
Paraguaçu		Oratório		Pç João Eustáquio da Costa nº 173					X	BM	2007		2007
Paraguaçu		Praça Oswaldo Costa		Pç. Oswaldo Costa	1,0210				X	CP	2009		2009
Paraguaçu	D. 090/2022	Horto Florestal da Bomba	Parque Natural Municipal Coronel Olyntho Oliveira Leite	Rua 7 de Setembro, 461, Paraguaçu	14,1100				X	CP	2024		2024
Paraguaçu	Emenda à Constituição nº 106, de 4/12/2020; Constituição Estadual de 1989 - ADCT art. 84-A	Lago de Furnas e Lago do Peixoto							X	CP *12			
Paraisópolis	D. 1585/2007	Mercado Municipal		Calçadão da Rua São José esquina com Praça Presidente Vargas - Centro					X	BI	2020/2021/2022	2020	2022
Paraisópolis	D. 1209/2004	Residência D. Terezinha		Av. São Vicente de Paula s/nº					X	BI	2005/ 2006		2006
Paraisópolis	D. 1.212/2004	Caixa d'Água		Av. São Vicente de Paula s/nº - Centro					X	BI	2005/2006		2006
Paraisópolis	D. 1.951/2012	Casarão das Irmãs Carvalho		R. Sete de Setembro nº 702 - Centro					X	BI	2013/ 2014		2014
Paraisópolis	D. 922/2002	Centro Educacional e Cultural Amílcar de Castro – antiga Estação Ferroviária	Centro Educacional e Cultural Amílcar de Castro	R. Governador Benedito Valadares s/nº - Centro					X	BI	2003		2003
Paraisópolis	D. 1.313/2005	Grupo Escolar Bueno de Paiva		Pç. Cel. José Vieira nº 58 - Centro					X	BI	2006		2006
Paraisópolis	D. 1.211/2004	Paço Municipal Presidente Tancredo Neves	Paço Municipal	Pç. do Centenário nº 103 - Centro					X	BI	2005/ 2006		2006
Paraisópolis	D. 1.211/2004	Ponte de ferro sobre o rio Sapucaí-Mirim - estrada vicinal Paraisópolis/ Conceição dos Ouros	Ponte de Ferro	Estrada vicinal Paraisópolis / Conceição dos Ouros s/nº - B. Ponte de Ferro - Zona Rural					X	BI	2005/ 2006		2006
Paraisópolis	D. 4.264/2022	Residência – Rua Bueno de Paiva, 136	Casa da Família Tavares	Rua Bueno de Paiva, 136, centro					X	BI	2024	2024	
Paraisópolis	D. 4.263/2022	Residência – Rua Marechal Deodoro, 131		Rua Marechal Deodoro, 131, centro					X	BI	2024	2024	
Paraisópolis	D. 923/2002	Escultura de Amílcar de Castro		R. Governador Benedito Valadares s/nº - Centro - Centro Educacional e Cultural Amílcar de Castro (antiga estação ferroviária)					X	BM	2003		2003







MUNICÍPIO	HOMOLOGAÇÃO	DENOMINAÇÃO DO BEM TOMBADO	OUTRAS DENOMINAÇÕES DO BEM TOMBADO	ENDEREÇO DO BEM CULTURAL MATERIAL	CP (hectares)	NH (nº domicílios / unidades)	PROTEÇÃO F	PROTEÇÃO E	PROTEÇÃO M	CATEGORIA	EXERCÍCIO(S) DE APRESENTAÇÃO	EXERCÍCIO ACEITO COM RESSALVA	EXERCÍCIO ACEITO PARA EFEITO DE PONTUAÇÃO
Paraisópolis	D. 1.078/2003	Parque Municipal do Brejo Grande		Bairro Serra dos Goulart	217,9400				X	CP	2004/2005		2005
Paraopeba	D. 067/2015	Capela de N. Sra. da Conceição		Av. Barão Antônio Cândido nº 115 - Centro					X	BI	2017 / 2018/2020/2022/2023/2024	2022/2023	2024
Paraopeba	D. 068/2015	Horto - Floresta Nacional de Paraopeba - ICMBIO	Horto Florestal; "Flona / ICâmara Municipal Bio/ Paraopeba"	Av. Barão Antônio Cândido nº 357 - Centro	200,0000				X	CP	2018/2020		
Paraopeba		Canteiro Central da av. José Cândido Mascarenhas		Av. José Cândido Mascarenhas					X	BI	2003/ 2004		
Paraopeba	D. 034 / 2003	Praça Cel. Caetano Mascarenhas		Pç. Cel. Caetano Mascarenhas - Centro					X	BI	2003/ 2004/ 2009/ 2010/2016/ 2017/2018/2023	2023	
Paraopeba		Jornal Gazeta de Paraopeba	Conj de Edições do Jornal "Gazeta de Paraopeba"	R. Primeiro de Junho nº 72 - Centro - Biblioteca Pública Mun. "Aguinaldo Edmundo"					X	BM	2003/ 2004		2004
Passa Quatro	D. 8085/2013	Edifício que abriga a sede da Associação Comercial Associação Industrial e Agropecuária de Passa Quatro - ACIPAQ	Edifício da Associação Comercial, Industrial e Agropecuária de Passa Quatro - ACIPAQ	R. Dr. Arlindo Luz nº 137					X	BI	2015/ 2018/2020/2021/2022/2023	2022	2023
Passa Quatro	D. 7.473/ 2012	Igreja Matriz de São Sebastião		R. Cônego Olavo s/nº - Centro					X	BI	2014/ 2015/ 2018/2020/ 2021/2022	2020	2022
Passa Quatro	D. 1.057/1999	Casa de Cultura / Biblioteca Pública Afonso Lopes de Almeida		R. Cabo Deodato nº 20 - Centro					X	BI	2000/ 2001/2007		2007
Passa Quatro	D. 3.323/ 2006	Edificação à R. Tenente Viotti nº 100		R. Tenente Viotti nº 100 - Centro					X	BI	2007/ 2008/ 2009		2009
Passa Quatro	I. 02/2016	Edifício da Câmara Municipal de Passa Quatro		R. Tenente Viotti nº 488 - Centro					X	BI	2018	2018	
Passa Quatro	D. 3.325 / 2006	Estação Ferroviária de Passa Quatro		Pç. Dr. Paulo de Frontin nº 80 - Centro					X	BI	2007		2007
Passa Quatro	D. 3.322 / 2006	Residência à av. Cel. Ribeiro Pereira nº 508		Av. Cel. Ribeiro Pereira nº 508 - Centro					X	BI	2007		2007
Passa Quatro	D. 3.321/ 2006	Residência à R. Ângelo D' Alessandre nº 137		R. Ângelo D' Alessandre nº 137 - Centro					X	BI	2007		2007
Passa Quatro	D. 3.324 / 2006	Residência à R. Tenente Viotti nº 526		R. Tenente Viotti nº 526 - Centro					X	BI	2007		2007
Passa Quatro	Deliberação 06/2017	Túnel da Mantiqueira								BI			
Passa Quatro	D. 1.838 / 2003	Charrete da Família Hess		R. Cabo Deodato nº20 - Centro - Casa de Cultura					X	BM	2004		2004
Passa Quatro	D. 11104/2020	Conjunto Paisagístico do Jardim Julio Regnier		Jardim Julio Regnier	0,28				X	CP	2022/2023/2024	2023	2024
Passa Quatro	????	Árvore Ingazeiro		Estrada Rural Bairro Quilombo					X	BM(??)	2024		
Passa Quatro	D. 2.079 / 2014	Conj. Paisag. Calçamento Malha Urbana do Centro de Passa Quatro		TRECHO 01:Av. Cel Ribeiro Pereira; TRECHO 02: R. Tenente Joaquim Tiburcio; R. Alcides Carneiro; R. Cônego Olavo; Av. Cel. Olímpio de Almeida; R. Cônego Monte Raso; R. Padre Manoel; R. Francisco Saulle; R. Bastião Borges; R. Romeu Hespanha; R. Oliveria Leite; R. Dona Luiza; R. Brandão Carneiro; R. Itamonte (R. Osvaldo Orlando da Costa); R. Itanhandu; R. Caxambu; R. Dr. Almeida; TRECHO 03: R. Tenente Viotti; R. Ângelo D'Alessandro; R. Capitão Francisco Mota; R. Padre Arlindo Luiz; Av. Benedito Valadares; R. Antônio Cardoso; R. Cabo Deodato; R. General Barcelos; Pç. Dr. Alcimin; Pç. Dr. Manuel Alves Castro; R. Itajubá; TRECHO 04: R. Floriano Cancela; Pç. Ludgero Guedes; R. Luiz Antônio; Largo Diamantino Pereira; Prça N. Sra. Aparecida; R. Saboia Lima; Av. Getúlio Vargas; Pç. Dr. Paulo de Frontin; R. Dr. Daniel de Carvalho; R. Capitão Bonani; R. Dr. Ismael de Souza; R. Ivan Mota Dias (R. Pouso Alto); R. Dr. Leopoldo de Luna; R. Baependi; Mário José Ribeiro; R. Major Antônio Tiburcio;	4,8000				X	CP	2006		2006
Passa Quatro	D. 5.110 / 2008	NH.Urbano				406			X	NH	2009/2010		2010
Passa Tempo	D. 15 / 2001	Coreto Guilherme Alves de Andrade		Pç. Bolívar de Andrade s/nº					X	BI	2002/ 2008/ 2009/ 2010		2010
Passa Tempo	D. 15/ 2001	Delegacia e Cadeia		Pç. Bolívar de Andrade nº21					X	BI	2002/ 2008/ 2009/ 2010		2010
Passa Tempo	D. 15 / 2001	Fórum Desembargador Costa Loures	Fórum Desembargador José Costa Laures	Pç. Bolívar de Andrade nº76					X	BI	2002/ 2008/ 2009/ 2010		2010
Passa Tempo	D. 15/ 2001	Grupo Escolar Gabriel Andrade		Pç. Bolívar Andrade					X	BI	2002/ 2008/ 2010		2010
Passa Tempo	D. 15/ 2001	Igreja Matriz N. Sra. da Glória		Pç. Bolívar de Andrade s/nº					X	BI	2002/ 2008/ 2009/ 2010		2010
Passa Tempo	D. 15 / 2001	Capela N. Sra. do Rosário		Av. Donato Andrade s/ nº					X	BI	2012/ 2013		2013
Passa Tempo		Crucificado Sr. do Bonfim/ ou Crucifixo do Beijo - Igreja Matriz de N. Sra da Glória	Imagem do Crucifixo do Beijo - Sr. do Bonfim; Crucifixo do Beijo	Pç. Bolívar Andrade s/nº - Ig. Matriz de N. Sra. da Glória					X	BM	2012		2012
Passa Tempo		Cruz Processional - Igreja Matriz de N. Sra da Glória		Pç. Bolívar Andrade s/nº - Ig. Matriz de N. Sra. da Glória					X	BM	2012		2012
Passa Tempo		Imagem de N. Sra. da Glória - Igreja Matriz de N. Sra da Glória		Pç. Bolívar Andrade s/nº - Ig. Matriz de N. Sra. da Glória					X	BM	2008/ 2009		2009
Passa Tempo		Imagem de N. Sra. da Soledade - Igreja Matriz de N. Sra da Glória	Imagem de N. Sra. das Dores ou Soledade	Pç. Bolívar Andrade s/nº - Ig. Matriz de N. Sra. da Glória					X	BM	2012		2012
Passa Tempo		Imagem de Santo Antônio - Igreja Matriz de N. Sra da Glória		Pç. Bolívar Andrade s/nº - Ig. Matriz de N. Sra. da Glória					X	BM	2012		2012
Passa Tempo		Ostensório de Prata e Ouro - Igreja Matriz de N. Sra da Glória	Ostensório de Prata Dourada e Ouro - Século XVIII	Pç. Bolívar Andrade s/nº - Ig. Matriz de N. Sra. da Glória					X	BM	2012		2012
Passa Tempo		Plano geral de urbanização da cidade de Passa Tempo							X	BM	2013		
Passos	D. 994/2007	Árvore de Santa Bárbara		Pç. Sta. Bárbara					X	BI	2000/ 2001/2008		2008
Passos	D. 316/2007	Capela Centenária N. Sra. da Penha		Travessa Joaquim Lopes s/nº					X	BI	2000/ 2001/2008		2008

MUNICÍPIO	HOMOLOGAÇÃO	DENOMINAÇÃO DO BEM TOMBADO	OUTRAS DENOMINAÇÕES DO BEM TOMBADO	ENDEREÇO DO BEM CULTURAL MATERIAL	CP (hectares)	NH (nº domicílios / unidades)	PROTEÇÃO F	PROTEÇÃO E	PROTEÇÃO M	CATEGORIA	EXERCÍCIO(S) DE APRESENTAÇÃO	EXERCÍCIO ACEITO COM RESSALVA	EXERCÍCIO ACEITO PARA EFEITO DE PONTUAÇÃO
Passos	D. 994/2007	E.M Profª Francina de Andrade		R. Cel. Neca Medeiros nº181					X	BI	2000/ 2001/ 2008		2008
Passos	D. 991/2007	Estação Cultura		Av. da Estação s/nº					X	BI	2000/ 2001/ 2008		2008
Passos		Fachada Santa Casa de Misericórdia							X	BI	2008		
Passos	D. 992/20107	Fonte Luminosa da Praça Geraldo Silva Maia s/nº	Fonte Luminosa	Pç. Geraldo Silva Maia s/nº					X	BI	2001/ 2008/ 2012		2012
Passos		Túmulo de Antônio Caetano de Faria							X	BI	2012/ 2013		
Passos	1751/2020	Palácio da Cultura		Praça Geral do Silva Maia, s/n, centro					X	BI	2023/2024	2023	2024
Passos	D. 537/2004	Acervo Wagner de Castro - Casa da Cultura		Pç. Geraldo da Silva Maia s/nº					X	BM	2005		2005
Passos		Sino Centenário da Capela N. Sra. da Penha							X	BM	2008		
Passos	D. 247/2011	Parque Municipal Dr. Emilio Plantino		R. New York	6.2590				X	CP	2005		2005
Passos	D. 789/2011	Praça Geraldo da Silva Maia			1,6720				X	CP	2012/ 2013		2013
Passos	Emenda à Constituição nº 106, de 4/12/2020; Constituição Estadual de 1989 - ADCT art. 84-A	Lago de Furnas e Lago do Peixoto							X	CP *12			
Patos de Minas	D. 3038/2007	Mercado Municipal de Patos de Minas	Mercado Municipal	Praça Santana, s/nº - Centro					X	BI	2020, 2021		2021
Patos de Minas	D. 4698/2019	Casa Dr Itagyba	Casa do Dr. Itagyba Augusto da Silva	Praça Dom Eduardo nº 11					X	BI	2021/2023	2021	2023
Patos de Minas	D. 3099/2008	Catedral de Santo Antônio de Pádua		Praça Dom Eduardo s/n					X	BI	2021/2023	2021	2023
Patos de Minas	D. 2049/1998	Cadeia Pública		Pç. Juquinha Caixeta s/nº					X	BI	1999 a 2001		2001
Patos de Minas	D. 2063/1998	E.E Marcolino de Barros		Av. Getúlio Vargas nº 367					X	BI	1999 a 2001		2001
Patos de Minas	D. 2064/1998	E.E Prof. Antônio Dias Maciel		Av. Getúlio Vargas nº 45					X	BI	1999 a 2001/2007		2007
Patos de Minas	D. 2598/2003	Estação Aeroportuária Comandante José Portinho		Av. Maria Conceição Borges Filha s/nº - B. Planalto					X	BI	2005/ 2006		2006
Patos de Minas	D. 2050/1998	Fórum Olympio Borges		Av. Getúlio Vargas nº 245					X	BI	1999 a 2001/2007		2007
Patos de Minas	D. 2052/1998	Igreja Matriz de Santana		Pç. Jaime Ramos s/nº - Santana de Patos					X	BI	1999 a 2001/2007		2007
Patos de Minas	D. 2051/1998	Igreja N. Sra. das Dores do Areado		Pç. Arlindo Porto s/nº - Vila do Chumbo					X	BI	1999 a 2001/ 2012/ 2013		2012
Patos de Minas	D. 2335/2000	Igreja Santa Terezinha do Menino Jesus		Av. Paranaíba nº 1492					X	BI	2002		2002
Patos de Minas	D. 2597/2003	Palácio dos Cristais		Av. Getúlio Vargas nº 230					X	BI	2006		2006
Patos de Minas	D. 1964/1997	Residência do ex-Presidente Olegário Dias Maciel	Casa de Olegário Maciel	Av. Getúlio Vargas nº 78					X	BI	1998 a 2001		2001
Patos de Minas	D. 3140/2008	Herma de Olegário Maciel	Bem Móvel Herma De Olegário Maciel	Museu da Cidade de Patos de Minas/MUP, Casa de Olegário Maciel à Avenida Getúlio Vargas nº 78					X	BM	2109		2019
Patos de Minas	D. 2442/2002	Altar-mor da antiga Matriz de Santo Antônio	Altar-mor da antiga Matriz de Santo Antônio de Pádua	Localidade de Ponto Chic - Distrito Sede					X	BM	2003		2003
Patos de Minas	D. 2068/1998	Av. Getúlio Vargas - Quadras Centrais			??????				X	CP	2000/ 2001		2001
Patos de Minas	D. 2515/2002	Conj Paisag. da Fazenda Experimental de Sertãozinho	Fazenda Experimental de Sertãozinho	Km 16 da MG 354	240,0000				X	CP	2004		2004
Patos de Minas	D. 2271/2000	Conj Paisag. da Ponte Rio Paranaíba		Região central - sede	2,0000				X	CP	2001/ 2012		2012
Patos de Minas	D. 2596/2003	Conj Paisag. da Ponte sobre o Córrego Chumbo-Lajeado		Distrito de Major Porto	2,0000				X	CP	2005/ 2006		2006
Patos de Minas	D. 2270/2000	Praça Dom Eduardo		Região central - sede	??????				X	CP	2001/ 2012		2012
Patrocínio	Insc. 01/2002	Acervo Fotográfico da Casa da Cultura		Casa de Cultura: Praça Monsenhor Brandão, 448 - Centro					X	BM	2002		2002
Patrocínio		Antigo Banco do Comércio e Indústria de MG - Mansão Brandão							X	BI	2008/ 2009/ 2010		2010
Patrocínio	D. 1771/2001	Casa da Cultura		Praça Monsenhor Brandão, 448					X	BI	2002		2002
Patrocínio	D. 2339/2007	E.E Dom Lustosa		Avenida Afonso Pena, 600					X	BI	2008/ 2009/ 2010		2010
Patrocínio	Insc. 02/2005	Escola Honorato Borges		Praça Honorato Borges, s/nº - Centro					X	BI	2008/ 2009/ 2010		2010
Patrocínio	D. 2339/2007	Estação Ferroviária		Rua João de Carvalho, s/nº - Centro					X	BI	2008/ 2009/ 2010		2010
Patrocínio	D. 2339/2007	Palácio do Ensino		Praça Honorato Borges, 755 - Centro					X	BI	2008/ 2009/ 2010		2010
Patrocínio	D. 1771/2001	Praça Monsenhor Thiago			1,3600				X	CP	2002		2002
Patrocínio	D. 1826/2002	Serra do Cruzeiro			356,4000				X	CP	2003		2003
Patrocínio do Muriaé	D. 12/2005	Bem Cultural Situado na Rua João Pinheiro – Centro	Ponte Metálica; Ponte Carvalho Brito	R. João Pinheiro s/nº					X	BI	2006/ 2007/ 2011/2020/ 2021/2022	2020	2022
Patrocínio do Muriaé		Imagem de N. Sra. do Rosário							X	BM	2006/ 2007		
Patrocínio do Muriaé	D. 068/2010	Conj. Arquit. da Estação Ferroviária	Estação Ferroviária de Patrocínio do Muriaé, Centro Cultural do município de Patrocínio do Muriaé; Conjunto Arquitetônico da Estação Ferroviária de Patrocínio do Muriaé	Av. Silveira Brum s/nº, bairro Centro Praça Vicente Severino Vasconcelos	0,2287				X	CP	2012/ 2013/ 2015/2019		2019
Paula Cândido		Capela Mortuária de N. Sra. das Graças		R. Alfredo Postch s/nº					X	BI	2010		2010
Paula Cândido		Busto do Prof. Samuel João de Deus		R. Monsenhor Lisboa s/nº					X	BM	2007/ 2008		2008
Paulistas	D. 002/ 2003	Capela e Gruta de N. Sra. de Lourdes		Pç. Antônio Arguelles Nunes					X	BI	2004		2004
Paulistas	D. 06/ 2003	Imagem de Santana Mestre		R. Padre José Sampaio nº 500					X	BM	2004		2004
Paulistas	D. 05/2003	Conj Paisag. Cachoeira Geraldo Miranda		Fazenda Ponte Nova Zona Rural	13,8750				X	CP	2004		2004
Peçanha	D. 458/2002	Biblioteca Municipal - antigo Paço Municipal		Av. dos Braga nº 118 - Centro					X	BI	2003		2003
Peçanha	D. 459/2002	Cadeira do Gabinete do Prefeito		Av. dos Braga nº 118					X	BM	2003		2003
Peçanha	D. 489/2003	Parque Mun. Mãe d'Água		R. do Rosário s/nº	13,2500				X	CP	2003		2003
Pedra Azul	D. 007/1998	Administração Fazendária		Pç. Hormínio de Almeida nº 236					X	BI	1999/ 2000		2000
Pedra Azul	D. 007/1998	Bar do Heitor		Pç. João Lima Pires nº 36					X	BI	1999/ 2000		2000

MUNICÍPIO	HOMOLOGAÇÃO	DENOMINAÇÃO DO BEM TOMBADO	OUTRAS DENOMINAÇÕES DO BEM TOMBADO	ENDEREÇO DO BEM CULTURAL MATERIAL	CP (hectares)	NH (nº domicílios / unidades)	PROTEÇÃO F	PROTEÇÃO E	PROTEÇÃO M	CATEGORIA	EXERCÍCIO(S) DE APRESENTAÇÃO	EXERCÍCIO ACEITO COM RESSALVA	EXERCÍCIO ACEITO PARA EFEITO DE PONTUAÇÃO
Pedra Azul		Casa de Alcides Mendes							X	BI	2000/2001		
Pedra Azul		Casa de Deline Dias – Antiga Fábrica de Manteiga							X	BI	2000/2001		
Pedra Azul	D. 007/1998	Casa de Dona Raquel		Pç. Joaquim Antunes nº 77					X	BI	1999/2000		2000
Pedra Azul		Casa de Geraldo N. B. Oliveira							X	BI	2000/2001		
Pedra Azul		Casa de Geraldo Soares							X	BI	2000/2001		
Pedra Azul		Casa de Helita Torres de Oliveira							X	BI	2000/2001		
Pedra Azul		Casa de Isabel							X	BI	2000/2001		
Pedra Azul	D. 007/1998	Casa de João Pires		Pç. João Lima Pires nº 09					X	BI	1999/2000		2000
Pedra Azul		Casa de Josué Magalhães Brandão – antigo Correio							X	BI	2000/2001		
Pedra Azul		Casa de Lourenção							X	BI	2000/2001		
Pedra Azul		Casa de Odemar Ramos							X	BI	2000/2001		
Pedra Azul	D. 007/1998	Casa de Onofre		Av. Colatina Antunes nº 58					X	BI	1999/2000		2000
Pedra Azul		Casa de Ovídio Pinto							X	BI	2000/2001		
Pedra Azul		Casa de Sílvio Faria		Pç. Teopompo de Almeida nº 140					X	BI	1999/2000		2000
Pedra Azul	D. 007/1998	Casa do Sr. Hormino		Av. Colatino de Almeida nº 21					X	BI	1999/2000		2000
Pedra Azul	D. 007/1998	Casa Dr. Manoelzinho		Pç. Joaquim Antunes nº 214					X	BI	1999/2000		2000
Pedra Azul	D. 007/1998	Casa João de Almeida		Pç. João Lima Pires s/n					X	BI	1999/2000		2000
Pedra Azul	D. 007/1998	Casa Paroquial		Av. Colombo Antunes nº 103					X	BI	1999/2000		2000
Pedra Azul	D. 007/1998	Casa do Dr. Álvaro Neves	Casa Residencial - Av. João de Almeida, 345	Av. João de Almeida nº 345					X	BI	1999/2000		2000
Pedra Azul		Fachada do Cemitério e 04 túmulos anexos							X	BI	2000/2001		
Pedra Azul		Igrejinha do Cemitério							X	BI	2000/2001		
Pedra Azul	D. 007/1998	Santuário de N. Sra. da Conceição		Pç. Cel. Joaquim Antunes s/nº					X	BI	1999/2000		2000
Pedra Azul	D. 007/1998	Villa Carmina		Pç. Teopompo de Almeida nº 118					X	BI	1999/2000		2000
Pedra Azul	D. 006/1998	Acervo de 61 peças Sacras da Ig Matriz de N. Sra. da Conceição		Acervo da Igreja de nossa Senhora da Conceição					X	BM	1999/2000		2000
Pedra Azul	D. 017/1999	Quadro "O Homem do Campo"		Praça Teopompo de Almeida, 250 - Centro					X	BM	2000		2000
Pedra Azul		Pedra Cabeça Torta							X	CP	1999/2000		
Pedra Azul		Pedra da Conceição							X	CP	1999/2000		
Pedra Azul		Pedra da Leoa							X	CP	1999/2000		
Pedra Azul		Pedra da Rocinha							X	CP	1999/2000		
Pedra Azul		Pedra do Forno de Bolo							X	CP	1999/2000		
Pedra Azul		Pedra Formosa de Bola							X	CP	2000		
Pedra Azul		Conj Paisag. da bacia do rio Jequitinhonha							X	CP *1			
Pedra Azul	ANO 1999	NH de Pedra Azul		Centro Urbano de Pedra Azul		53			X	NH	2000		2000
Pedra do Anta	D. 162/2010	Igreja N. Sra. do Rosário		Praça do Rosário, s/nº - Bairro do Rosário					X	BI	2012		2012
Pedra do Anta	D. 039/2008	Imagem de São Sebastião		Igreja de São Sebastião, Praça José Ferreira de Paiva, 420 - Centro					X	BM	2009/2010		2010
Pedra do Indaiá	D. 005/2005	Capela São Miguel Arcanjo		Rua Paraná, s/nº					X	BI	2007		2007
Pedra do Indaiá	D. 003/2008	Imagem do Sr. Bom Jesus		Igreja Matriz Senhor Bom Jesus					X	BM	2009/2010		2010
Pedra Dourada		Residência Francisco Ventura Marinho		R. Luiz Viegas nº 51					X	BI	2007		2007
Pedra Dourada		Livros de Atas do Ginásio Municipal (1969 - 1985) - R. Glycério Dias Soares nº178							X	BM	2007		2007
Pedra Dourada		Conj Paisag. da Pedra Dourada			22,3700				X	CP	2007		2007
Pedralva	D. 1.696 / 2014	Estação Ferroviária do Pedrão		B. Estação do Pedrão					X	BI	2016		
Pedralva	D. 1.696 / 2014	Herma Gaspar José de Paiva	Herma Cel. Gaspar José de Paiva	Pç. Carneiro Rezende (Pç. da Matriz de São Sebastião)					X	BM	2016/2018		2018
Pedralva		Conj Paisag. Pedra do Pedrão		B. Estação do Pedrão					X	CP	2016		
Pedrinópolis	D. 006/ 97	Casa da Memória		Rua Dr. Virgílio nº211					X	BI	2007/ 2008/ 2009/ 2010/ 2019		2010
Pedrinópolis		Casa de Dona Raquel							X	BI	2000		
Pedrinópolis		Casa Urbana		Pç. São Sebastião nº 88					X	BI	1998		
Pedrinópolis		Casa Urbana – propriedade de Belmudes José Cardoso							X	BI	1999/2000		
Pedrinópolis		Casa Urbana – propriedade de Sebastião dos Reis							X	BI	1999/2000		
Pedrinópolis		Casa Urbana - R. Alcedina Ferreira nº 240		R. Alcedina Ferreira nº 240					X	BI	1998		
Pedrinópolis		Casa Urbana – R. Manoel Severino nº 135		R. Manoel Severino nº 135					X	BI	1998		
Pedrinópolis		Chácara São Sebastião							X	BI	1998 a 2000		
Pedrinópolis		Fazenda Boa Vista / Pontal							X	BI	1998		
Pedrinópolis		Fazenda Cabeceira do Córrego do Ipê							X	BI	1998		
Pedrinópolis		Fazenda Creoulos							X	BI	1998/2000		
Pedrinópolis		Fazenda das Paineiras							X	BI	1998 a 2000		
Pedrinópolis		Fazenda do Fundão de propriedade do Sr. Hildebrandino Luciano Barbosa							X	BI	1998/2000		
Pedrinópolis		Fazenda Gameleira							X	BI	1998/2000		
Pedrinópolis		Fazenda Genésio Carneiro							X	BI	1998		
Pedrinópolis		Fazenda Lagoinha de propriedade da Sra. Tereza de Ávila Abreu e filha							X	BI	1998		
Pedrinópolis		Fazenda Lagoinha de propriedade da Sra. Terezinha Carneiro Árabe							X	BI	1998 a 2000		
Pedrinópolis		Fazenda Modelo							X	BI	1998 a 2000		
Pedrinópolis		Fazenda N. Sra. Aparecida							X	BI	1998/2000		
Pedrinópolis		Fazenda Pontal							X	BI	1998		
Pedrinópolis		Fazenda São Gonçalo							X	BI	1998/2000		
Pedrinópolis		Fazenda Serra do Luar							X	BI	1998		

MUNICÍPIO	HOMOLOGAÇÃO	DENOMINAÇÃO DO BEM TOMBADO	OUTRAS DENOMINAÇÕES DO BEM TOMBADO	ENDEREÇO DO BEM CULTURAL MATERIAL	CP (hectares)	NH (nº domicílios / unidades)	PROTEÇÃO OF	PROTEÇÃO OE	PROTEÇÃO OM	CATEGORIA	EXERCÍCIO(S) DE APRESENTAÇÃO	EXERCÍCIO ACEITO COM RESSALVA	EXERCÍCIO ACEITO PARA EFEITO DE PONTUAÇÃO
Pedrinópolis		Fazenda Tiza							X	BI	1998 a 2000		
Pedrinópolis	D. 009/ 07	Carro de Boi		Rua Dr. Virgílio nº211 - Centro					X	BM	2008/ 2009/ 2010/ 2019		2010
Pedrinópolis		Cachoeira Gêmeas							X	CP	2004		
Pedrinópolis	68/2021	Conjunto Paisagístico da Praça São Sebastião		Praça São Sebastião, centro	<2				X	CP	2023		2023
Pedro Leopoldo		Antiga sede Associação Beneficente							X	BI	1999/ 2000		2000
Pedro Leopoldo		Antigas instalações da Fábrica de Tecidos Cachoeira Grande							X	BI	2000/ 2001/ 2007		2007
Pedro Leopoldo		Casa D <sup>o</sup> . Chiquinha e Romero Carvalho - Sobrado Dona Chiquinha							X	BI	2010		
Pedro Leopoldo	D. 223/1999	Casa da Corporação Musical Cachoeira Grande e Casa do Açougue da Cooperativa							X	BI	2000/ 2001/ 2007		2007
Pedro Leopoldo		Casa de Máquina e Casa de Força da Fábrica de Tecidos							X	BI	2000/ 2001/ 2007		2007
Pedro Leopoldo	D. 1175/2011	Conj da antiga Companhia Industrial - Horizonte Têxtil							X	BI	1999/ 2000/ 2007		2007
Pedro Leopoldo	D. 533/2003	Estação Dr. Lund		Praça Anibal Fernandes					X	BI	2004		2004
Pedro Leopoldo		Sobrado de Caetano Carvalho							X	BI	2010		
Pedro Leopoldo	D. 534/2003	Imagem de São Benedito							X	BM	2004		2004
Pedro Leopoldo	D. 452/2002	Conj da Estação Ferroviária Pedro Leopoldo		Rua Dr. Anélio Caldas e Rua Dr. Herbster	2.000				X	CP	2004		2004
Pedro Leopoldo	D. 217/1999	Conj Residencial da R. N. Sra. da Saúde		R. N. Sra. da Saúde - Bairro Cachoeira Grande	2.490				X	CP	1999 a 2001/2007		2001/ 2007
Pedro Leopoldo	D. 218/1999	Conj Residencial da R. São Paulo		R. São Paulo - Bairro Cachoeira Grande	1.120				X	CP	1999 a 2001/2007		2007
Pedro Leopoldo	D. 221/1999	Praça interna da Fábrica dos tecidos		Bairro Cachoeira Grande	0.5620				X	CP	2000/ 2007		2007
Pedro Leopoldo		Conj Histórico constituído pela Capela de N. Sra. do Rosário e sítio denominado Quinta do Sumidouro com a edificação nele existente						X		CP			
Pedro Leopoldo (Ver Lagoa Santa)		Lagoa e Lapa do Sumidouro com suas inscrições rupestres						X		CP			
Pedro Teixeira		Fazenda Ribeirão de São Pedro							X	BI	1998		
Pedro Teixeira		Biblioteca Municipal Carlos Drumond de Andrade							X	BI	2007/2009		
Pedro Teixeira		Casa da Prefeitura							X	BI	1998		
Pedro Teixeira		Casa do Onça							X	BI	1998		
Pedro Teixeira		Cemitério							X	BI	1998		
Pedro Teixeira		Fábrica da Cachoeira							X	BI	1998		
Pedro Teixeira		Fazenda Boa Esperança							X	BI	1998		
Pedro Teixeira		Fazenda Boa Vista							X	BI	1998		
Pedro Teixeira		Fazenda Brejaúba							X	BI	1998		
Pedro Teixeira		Fazenda Cachoeira							X	BI	1998		
Pedro Teixeira		Fazenda Córrego das Pedras							X	BI	1998		
Pedro Teixeira		Fazenda dos Docas							X	BI	1998		
Pedro Teixeira		Fazenda Grão-Mogol (parte da Fazenda Boa Vista)							X	BI	1998		
Pedro Teixeira		Igreja de N. Sra. de Lourdes							X	BI	1998		
Pedro Teixeira		Ponte Nova							X	BI	1998		
Pedro Teixeira		Oratório - (Distrito da Fazenda Ribeirão de São Pedro							X	BM	1998		
Pedro Teixeira		Ostensório							X	BM	1998		
Pequeri		Antiga Estação Ferroviária							X	BI	2002/ 2013		
Pequeri	D. 01/ 2001	Imagem de São Pedro		Casa Paroquial da Matriz de São Pedro de Pequeri					X	BM	2002/ 2013		2013
Pequeri		Balneário Municipal							X	CP	2006		
Pequi	Lei 1051/1994	Capela de Nossa Senhora do Rosário		Praça do Rosário - Centro					X	BI	2020/2024	2020	
Perdizes		Igreja Matriz N. Sra. da Conceição							X	BI	2000/ 2008		2008
Perdizes	D. 3.261/2022	Conjunto Urbano e Paisagístico Praça Maria Joaquina do Espírito Santo		Praça Maria Joaquina do Espírito Santo, Distrito de São José de Antinha	0,1400				X	CP	2024		2024
Perdizes		Imagem de São Sebastião							X	BM	2004/ 2008		2008
Perdões	D. 1773/2003	1ª Prefeitura de Perdões – atual Biblioteca		Praça Dr. Manoel Domingues de Sá Fortes, 04					X	BI	2004		2004
Perdões	D. 1772/2003	1º Fórum de Perdões – atual Museu e Estação de Rádio		Rua Sá Fortes, 55					X	BI	2004		2004
Perdões		Casa Paroquial							X	BI	2004		
Perdões	D. 1780/2003	Estação Ferroviária	Atual Casa de Cultura	Praça Fernando de Oliveira, 98					X	BI	2004		2004
Perdões	D. 1779/2003	Grupo Escolar Otaviano Alvarenga	Atual Escola Estadual Otaviano Alvarenga	Rua Coronel Joaquim Franciscoco, 38					X	BI	2004		2004
Perdões	D. 1774/2003	Igreja Matriz Sr. Bom Jesus dos Perdões		Praça Zoroastro Alvarenga, s/nº					X	BI	2004		2004
Perdões	D. 1776/2003	Igreja N. Sra. Do Rosário		Praça José Modesto Sobrinho, s/nº					X	BI	2004		2004
Perdões	D. 1782/2003	Obelisco da Praça 1º de Junho – Monumento em Homenagem ao ex-Combatente 2ª Guerra		Praça 1º de Julho - Centro					X	BI	2004		2004
Perdões	D. 1778/2003	Santa Casa de Misericórdia		Praça Otávio Alvarenga, 48					X	BI	2004		2004
Perdões	D. 1785/2003	Imagem do Sr. Bom Jesus de Perdões		Altar-Mor da Igreja Matriz Senhor Bom Jesus					X	BM	2004		2004
Perdões	D. 1771/2003	Praça José Modesto Sobrinho		Centro de Perdões	0.1210				X	CP	2004		2004
Perdões	D. 1775/2003	Praça Zoroastro Alvarenga		Centro de Perdões	0.2200				X	CP	2004		2004
Perdões	Emenda à Constituição nº 106, de 4/12/2020; Constituição Estadual de 1989 - ADCT art. 84-A	Lago de Fumas e Lago do Peixoto						X		CP *12			








    				<b>DIRETORIA DE PROMOÇÃO - GERÊNCIA DE ARTICULAÇÃO COM MUNICÍPIOS</b> <b>Relação de Bens protegidos por Tombamento, pela União, pelo Estado e pelos Municípios (apresentados ao ICMS- Patrimônio Cultural)</b> <b>- até o ano de 2022 / EXERCÍCIO 2024</b>									
MUNICÍPIO	HOMOLOGAÇÃO	DENOMINAÇÃO DO BEM TOMBADO	OUTRAS DENOMINAÇÕES DO BEM TOMBADO	ENDEREÇO DO BEM CULTURAL MATERIAL	CP (hectares)	NH (nº domicílios / unidades)	PROTEÇÃO F	PROTEÇÃO E	PROTEÇÃO M	CATEGORIA	EXERCÍCIO(S) DE APRESENTAÇÃO	EXERCÍCIO ACEITO COM RESSALVA	EXERCÍCIO ACEITO PARA EFEITO DE PONTUAÇÃO
Periquito	Inscr. 01/2019	Capela de São Sebastião	Imóvel situado rua da Igreja s/nº bairro centro	Rua da Igreja, s/nº (ou nº 150?) - centro					X	BI	2021		
Piau		Busto de Joaquim Marciano Loures							X	BI	2004		2004
Piau	D. 108/2015	Prédio Sede da Prefeitura Municipal		R. Silva Jardim nº 67 - Centro					X	BI	2004 a 2006/2017	2017	
Piau	D. 160/2021	Prédio da Prefeitura Municipal de Piau	Prédio da Prefeitura Municipal; Prédio Sede da Prefeitura Municipal	Rua Silva Jardim, 67 - centro					X	BI	2023		2023
Piau		Pintura Parietal na Prefeitura Municipal		R. Silva Jardim nº 67 - Centro					X	BM	2010/ 2011/ 2012		2012
Piedade de Caratinga		Imagem de N. Sra. da Piedade							X	BM	2011/2012		2012
Piedade de Caratinga		Conj Paisag. da Praça Adriano Sabino			< 2				X	CP	2013/2014		2014
Piedade de Ponte Nova		E.E Cel. Antoninho							X	BI	2003		2003
Piedade de Ponte Nova		Imagem de N. Sra. da Piedade							X	BM	2003		2003
Piedade de Ponte Nova		Parque Municipal de Piedade			9,6700				X	CP	2004		2004
Piedade do Rio Grande	D. 884/ 2006	Igreja do Rosário - Antiga Igreja N. Sra. da Piedade	Igreja do Rosário ou Igreja; Capela primitiva de N. Sra. da Piedade (nome oficial)	Pç. Salvador Lourenço s/ nº - Centro					X	BI	2007/ 2009/ 2010/ 2014/ 2016/ 2017		
Piedade do Rio Grande	D. 1723/2012	Imagem de N. Sra. do Rosário		Praça Salvador Lourenço, s/nº					X	BM	2012		2012
Piedade do Rio Grande	D. 1.594/ 2013	Conj Paisag. do Povoado de Santo Antônio do Porto			2,1700				X	CP	2016		
Piedade do Rio Grande	2.124/ 2017 que revoga o D. 1.724/ 2014	NH do Povoado de Santo Antônio do Porto	NH de Santo Antônio do Porto - Comunidade do Azeite	Distrito de Santo Antônio do Porto - Estrada sentido à Santana do Garambêu		80			X	NH	2016/ 2017/2019		2019
Piedade dos Gerais	D. 009/2005	Casa da Fazenda do Andrade - Cambuí		Comunidade de Cambuí					X	BI	2006		2006
Piedade dos Gerais	D. 007/2006	Casa da Fazenda Grotas dos Pinheiros - Egito		Comunidade de Egito					X	BI	2006		2006
Piedade dos Gerais		Fazenda Mata Boi		Pov. Casa Branca					X	BI	2007		2007
Piedade dos Gerais		Matriz de N. Sra. da Piedade							X	BI	2008		
Piedade dos Gerais	D. 001/2002	Ruínas da Capela de N. Sra. do Rosário		R. N. Sr. do Bonfim 872 - Centro					X	BI	2003		2003
Piedade dos Gerais	D. 006/2005	Sede da Fazenda Macaúbas		Pov. de Macaúbas					X	BI	2006		2006
Piedade dos Gerais		Sede da Fazenda Retiro "A"		Comunidade Retiro					X	BI	2006		2006
Piedade dos Gerais		Sede da Fazenda Retiro "B"							X	BI	2006		2006
Piedade dos Gerais	D. 002/2002	Instrumentos da Corporação Musical de Piedade das Gerais		R. Presidente Vargas nº 35 - Centro					X	BM	2003		2003
Piedade dos Gerais	D. 005/2002	Cachoeira do Encontro			19,6250				X	CP	2004/ 2006		2006
Piedade dos Gerais	D. 004/2002	Cachoeira do Vento			19,6250				X	CP	2004/ 2006		2006
Piedade dos Gerais	D. 003/2002	Cachoeira dos Pássaros			19,6250				X	CP	2004/ 2006		2006
Pimenta	D. 001/2018	Casa Distribuidora	Antiga Casa Distribuidora; Atual Casa do Turista de Pimenta	Avenida Jair Leite, 337 - Centro					X	BI	2020/2021/ 2022	2020	2022
Pimenta	Inscr. 01/2018	Acervo de Livros Históricos do Século XX	Acervo de Livros	Prefeitura Municipal - Avenida JK, 396					X	BM	2020	2020	2021
Pimenta	???	Conjunto Paisagístico do Centro Histórico		Centro Histórico de Pimenta incluindo a Pç. Padre Espíndola, a antiga Prefeitura, o Galpão Cultural, os antigos Fornos de Cal e a Lagoa; Conjunto Paisagístico do Núcleo Histórico de Pimenta; Conjunto Paisagístico do Centro Histórico de Pimenta		28			X	CP	2022/2023	2022/2023	
Pimenta	Emenda à Constituição nº 106, de 4/12/2020; Constituição Estadual de 1989 - ADCT art. 84-A	Lago de Fumas e Lago do Peixoto							X	CP *12			
Pintópolis	D. 031/ 2015	Imagem de São José		Comunidade Alegre - Capela de São José					X	BM	2017	2017	
Piracema	D. 07/2002	Conj Paisag. Praça José Ribeiro de Assis		Pç. José Ribeiro de Assis	0,1824				X	CP	2003/ 2006		2006
Piracema	Inscr. 002/2009	Imagem de N. Sra. das Necessidades		Ig. Matriz de N. Sra. das Necessidades, Pç. Manoel Sampaio s/nº - Centro					X	BM	2010/ 2013		2013
Pirajuba		Capela Santa Terezinha							X	BI	2009		2009
Piranga	D. 1479/2007	Casaão do Rosário		Rua José Chassin, s/nº					X	BI	2007		2007
Piranga	D. 1523/2007	Igreja N. Sra. da Boa Morte		Rua Vereadora Maria Anselma, s/nº - Centro					X	BI	2008/ 2009		2009
Piranga	D. 1524/2007	Igreja. N. Sra. da Conceição		Praça Nossa Senhora da Conceição, s/nº - Povoado de Pinheiros Altos					X	BI	2008		2008
Piranga	D. 1522/2007	Igreja N. Sra. do Rosário - Pinheiros Altos		Praça Nossa Senhora do Rosário, s/nº - Povoado de Pinheiros Altos					X	BI	2008		2008
Piranga	D. 1185/2003	Prédio da Câmara Municipal		Praça Coronel Amarantino, 10 - Centro					X	BI	2004/ 2012		2012
Piranga	D. 1184/2003	Prédio da Prefeitura Municipal		Rua Benedito Valadares, 09 - Centro					X	BI	2004/ 2005/ 2011/ 2012		2012
Piranga		Capela de N. Sra. do Rosário							X	BI			
Piranga		Capela de Santo Antônio							X	BI			
Piranga		Capela N. Sra. do Rosário - ruínas - Demolida - Santo Antônio do Pirapetinga							X	BI			
Piranga	D. 1480/2006	Imagem do Sr. Bom Jesus do Matozinhos		Santuário do Senhor Bom Jesus do Matozinhos, s/nº - Santo Antônio do Pirapetinga					X	BM	2007		2007
Piranga	D. 1186/2003	Conj Natural e Paisag. da Fazenda Praia Grande		Fazenda Praia Grande - Distrito de Pinheiros Altos	100,0000				X	CP	2004/ 2012		2012
Piranga		Santuário Bom Jesus de Matosinhos							X	CP			
Piranga	D. 1739/2009	NH e Urbano de Pinheiros Altos		Distrito de Pinheiros Altos		100			X	NH	2011		2011
Piranga	D. 1478/2006	NH Urbanístico de Santo Antônio do Pirapetinga		Distrito de Pinheiros Altos		52			X	NH	2007		2007






MUNICÍPIO	HOMOLOGAÇÃO	DENOMINAÇÃO DO BEM TOMBADO	OUTRAS DENOMINAÇÕES DO BEM TOMBADO	ENDEREÇO DO BEM CULTURAL MATERIAL	CP (hectares)	NH (nº domicílios / unidades)	PROTEÇÃO F	PROTEÇÃO E	PROTEÇÃO M	CATEGORIA	EXERCÍCIO(S) DE APRESENTAÇÃO	EXERCÍCIO ACEITO COM RESSALVA	EXERCÍCIO ACEITO PARA EFEITO DE PONTUAÇÃO
Piranguçu	D. 635/2022	Edificação à Rua José Maria da Silveira Campos, 116		Edificação à Rua José Maria da Silveira Campos, 116, centro					X	BI	2024	2024	
Piranguinho		Capela N. Sra. do Carmo (Capote)							X	BI	2009		2009
Piranguinho	D.75/2019	Estação Ferroviária		Avenida Sebastião Pereira Machado, s/n					X	BI	2021		2021
Piranguinho	D. 151/2020	Ponte Governador Valadares		Dsitrto de Olegário Maciel (Rua Flouzina da Costa, s/n)					X	BI	2022		2022
Piranguinho		Estação Ferroviária de Olegário Maciel							X	BI	2005/2007		2007
Piranguinho		Ponte de ferro sobre o rio Sapucaí							X	BI	2003		2003
Piranguinho	D. 444/2022	Paço Municipal		Edificação à Avenida Alferes Renó, 200, centro					X	BI	2024		2024
Piranguinho		Imagem de Sta. Isabel de Portugal							X	BM	2003		2003
Piranguinho	152/2020	Imagem de São Benedito		Praça Coronel Braz, Igreja Matriz de Santa Isabel, distrito Sede					X	BM	2024		2024
Piranguinho		Conj Paisag. da Mata do Cruzeiro			20,7700				X	CP	2009/2010		2010
Pirapetinga	D. 21/ 2014	Praça Santana		Pç. Santana - Centro					X	BI	2018		
Pirapetinga	D. 128/2016	Plataforma Parada Dr. Junqueira		Estrada Rural da Parada na Região da parada, zona rural do Distrito Sede					X	BI	2024	2024	
Pirapetinga	D. 021/2014	Arquivo Jornalístico e Fotográfico do Jornal Alto São Francisco	Arquivo do Jornal Alto S. Francisco; Alto São Francisco	Praça Santana - Rua Tenente Norberto, esquina com Rua Capitão José Bifano; aos fundos, esquina com Rua José Ferreira de Souza, esquina com Rua Hamilton Martins, esquina com Rua Bento Martins, a sua direita a Praça tem como divisa a esquina da Rua Governador Benedito Valadares e esquina da Rua Carlos Luz					X	BI	2023/2024	2023/2024	
Pirapora		Antiga Estação Ferroviária							X	BI	2000/ 2011/ 2012		2012
Pirapora		Banco do Comércio							X	BI	2009/ 2011		2011
Pirapora		Casa Dr. Camillo José dos Santos							X	BI	2012		2012
Pirapora		Casa Salomão Abdalla							X	BI	2009/ 2011/ 2012		2012
Pirapora		E.E Fernão Dias							X	BI	2009/ 2010/ 2012		2012
Pirapora		Gráfica Veredas							X	BI	2007/ 2009/ 2011/ 2012		2011
Pirapora		Hotel Internacional							X	BI	2007		
Pirapora		Sobrado Tiburtino							X	BI	2009/ 2011/ 2012		2012
Pirapora		Conj de Instrumentos Musicais							X	BM	2008/ 2009		2009
Pirapora		Vapor Benjamim Guimarães							X	BM	2000/ 2008/ 2009/ 2010		2010
Pirapora		Vapor Benjamim Guimarães						X	BM				
Pirapora		Complexo portuário da navegação do rio São Francisco			13,1000			X	X	CP	2009/ 2010		2010
Pirapora		Conj Arquit Pátio da Estação							X	CP	2000/ 2004		
Pirapora (Ver * Buritizeiro)		Ponte Marechal Hermes							X	BI	2000/ 2008		
Pirapora (Ver * Buritizeiro)		Ponte Marechal Hermes						X	BI				
Piraúba	D. 42/2010	Antiga Estação Ferroviária e Armazém							X	BI	2012/ 2013		2013
Piraúba		Cruzeiro							X	BI	2012		
Piraúba	D. 16/2008	Grupo Escolar Dª Maria Duarte Braga							X	BI	2009/ 2010		2010
Piraúba	D. 014/2007	Conj de Instrumentos Musicais							X	BM	2008		2008
Piraúba	D. 14/2009	Praça Guarurama	Conjunto Paisagístico da Praça Guarurama		0,4000				X	CP	2010		2010
Pitangui		Capela da Cruz do Monte							X	BI	2004/ 2005		
Pitangui		Capela da Penha							X	BI	2004/ 2005		
Pitangui		Capela de Bom Jesus	Capela do Sr. Bom Jesus						X	BI	2004/ 2005		
Pitangui		Capela de São José							X	BI	2004/ 2005		
Pitangui		Casa do Velho da Taipa							X	BI	2004/ 2005		
Pitangui	D. 470/2003	Chafariz - Praça Getúlio Vargas		Pç. Getúlio Vargas					X	BI	2004 a 2006		2006
Pitangui		Santa Casa							X	BI	2003		2003
Pitangui	633/2021	Conjunto Paisagístico Capela da Cruz do Monte		Situado no topo da Serra da Cruz do Monte	>2				X	CP	2023		2023
Pitangui	D. 632/2021	Imagem de Nossa Senhora das Dores	Bem Móvel Imagem de Nossa Senhora das Dores	Acervo do Instituto Histórico de Pitangui - IHP					X	BM	2023		2023
Pitangui		Casa de Câmara e Cadeia - Paço Mun. à R. José Gonçalves nº 29					X			BI			
Pitangui		Casa do Padre Belquior à R. Padre Belquior nº 85		R. Padre Belquior nº 85			X			BI			
Pitangui		Centro Histórico de Pitangui						X		NH			
Plumhi	D. 1.852/ 2004	Casa de Cultura		Pç. Dr. Avelino de Queiroz nº 193					X	BI	2005		2005
Plumhi	D. 5.215/2022	Conjunto Arquitetônico da Escola Municipal Doutor Avelino de Queiroz	Escola Municipal Doutor Avelino de Queiroz	Rua Bambuí, 56, centro					X	BI	2024		2024
Plumhi	D. 1.751/ 2003	Conj de desenhos de José II		Pç. Dr. Avelino de Queiroz nº 193 - Casa da Cultura					X	BM	2004		2004
Plumhi	D. 5.001/2021	Arquivo Jornalístico e Fotográfico do Jornal Alto São Francisco	Arquivo do Jornal Alto S. Francisco; Alto São Francisco	Rua Benedito Valadares, 125/sala 07 - centro					X	BM	2023		2023
Plumhi	D. 3.040/ 2011	Praça Dr. Avelino de Queiroz			0,3900				X	CP	2013/ 2014		2014
Planura	D. 129/2013 revogado pelo D. 120/2018	Sede da Prefeitura Municipal de Planura		Esquina das Ruas Sacramento e Rua Monte Carmelo, 448 - Centro					X	BI	2020/2022	2020	2022
Planura	D. 159/2020	Álbum de Memórias de Dona Sílvia (Maria Ribeiro Duarte)	Caderno de Memórias da Professora Maria Ribeiro Duarte	Rua Dr. Sandoval Henrique de Sá, 74 - centro					X	BM	2022		2022
Planura	D. 129/2017	Antigo conjunto de mesa e cadeiras do gabinete da Prefeitura Municipal de Planura		Rua Quinze nº 40 Vila de Furnas					X	BM	2019		2019

MUNICÍPIO	HOMOLOGAÇÃO	DENOMINAÇÃO DO BEM TOMBADO	OUTRAS DENOMINAÇÕES DO BEM TOMBADO	ENDEREÇO DO BEM CULTURAL MATERIAL	CP (hectares)	NH (nº domicílios / unidades)	PROTEÇÃO OF	PROTEÇÃO OE	PROTEÇÃO M	CATEGORIA	EXERCÍCIO(S) DE APRESENTAÇÃO	EXERCÍCIO ACEITO COM RESSALVA	EXERCÍCIO ACEITO PARA EFEITO DE PONTUAÇÃO
Planura	D. 93 / 2015	Praça da Vila de Furnas	Praça localizada entre a Av. Marginal e Ruas Sete, Oito e João São Domingo	Pç. localizada entre a Av. Marginal e Ruas Sete, Oito e João São Domingo	1,9013				X	CP	2017/2018		2018
Poço Fundo	D. 50/ 2016	Antigo Cine Ouro Negro		Praça São Francisco nº144 - Centro					X	BI	2018/2019		2019
Poço Fundo		Imagem de São Francisco de Paula							X	BM	2010		2010
Poço Fundo	D.04/2023	Conjunto Paisagístico do Cemitério de Lourenço Westin		Bairro Campos do Jardim, Zona rural	<2				X	CP	2024	2024	
Poços de Caldas	Lei 9.214/ 2017	Antigo Mercado Municipal		Av. Francisco Sales nº 770 - esquina com R. Assis Figueiredo - Centro					X	BI	2019/2020		2020
Poços de Caldas	D. 3.390/1985	Antigo Cassino da Urca		R. Amazonas s/nº - Centro					X	BI	1998/ 1999/ 2000/ 2004		2004
Poços de Caldas	D. 13.171/2019	Basilica de N. Sra. da Saúde	Matriz Basilica Nossa Senhora da Saúde; Matriz de Poços de Caldas	Praça Monsenhor Faria de Castro					X	BI	1998/ 1999/ 2000/2003/ 2004/ 2021/2023	2021	2023
Poços de Caldas	D. 3.389/1985	Capela de Santa Cruz		Travessa Sta. Cruz s/nº					X	BI	1998/ 1999/ 2000/ 2003/ 2004		2004
Poços de Caldas	Lei 5.400/1993	Capela Dom Bosco		Av. Cel. Virgílio Silva- Jardim Regina					X	BI	1998/ 1999/ 2000/ 2002/ 2003/ 2004		2004
Poços de Caldas	D. 7.357/2003	Chalé Honório Dias		Pç. Getúlio Vargas nº 04 - Centro					X	BI	2004		2004
Poços de Caldas	D. 5.376/1993	Complexo Ferroviário de Mogyana – FEPASA		Pç. Paul Harris s/nº - Centro					X	BI	1998/ 1999/ 2000/ 2004		2004
Poços de Caldas		Coreto Praça Pedro Sanches		Pç. Pedro Sanches					X	BI	2002/ 2003		
Poços de Caldas		Estação do Aeroporto Municipal							X	BI	1998/ 1999/ 2000/ 2004		
Poços de Caldas	D. 7.015/2002	Fontes Termiais – Conj. Pedro Botelho e Macacos		Fonte Pedro Botelho; Pç. Dr. Elisiário Junqueira e Fonte Macacos; Pç. D. Pedro II					X	BI	2004		2004
Poços de Caldas	Lei 5.056/1992	Igreja de Santo Antônio		R. São Paulo - Centro					X	BI	1998/ 1999/ 2000/ 2002/ 2004		2004
Poços de Caldas	D. 7.358/2000	Igreja de São Sebastião		R. Nico Duarte nº 416					X	BI	2004		2004
Poços de Caldas	Ata de 08-10-2015 / D. 9.133/2016	Sobrado Conde Prates	Casarão do Conde Prates	R. Junqueiras nº 130 esquina com R. Dr. Francisco Faria Lobato					X	BI	2017 2018		2018
Poços de Caldas		Termas Antônio Carlos							X	BI	2003		
Poços de Caldas	D. 3.388/1985	Villa Junqueira – Prédio do Museu Histórico e Geográfico	Villa Junqueira	R. Padre Henry Mothon s/nº					X	BI	1998/ 1999/ 2000/ 2002/ 2003/ 2004		2004
Poços de Caldas	D. 14.189/2022	Chalé Frayha		Rua Pernambuco, 95, centro					X	BI	2024	2024	
Poços de Caldas	D. 14.190/2022	Edificação da Escola Estadual David Campista		Rua Mato Grosso, 110, centro					X	BI	2024	2024	
Poços de Caldas	D. 13.170/2019	Conjunto Paisagístico Recanto do Japonês		Serra de São Domingos	7,9000				X	CP	2021/2023/2024	2021/2023	2024
Poços de Caldas		Conj. de Complexos Hidrotermais e Hoteleiros (Conj. Arquit e Paisag. Parque José Afonso Junqueira)							X	CP	1998/ 1999/ 2000/ 2004		
Poços de Caldas		Serra de São Domingos							X	CP	1999/ 2000		
Poços de Caldas	D. 13.888/2021	Conjunto Arquitetônico e Paisagístico do Colégio Municipal Dr. José Vargas de Souza	Escola Municipal Mackensie; Gymnasio Municipal de Poços de Caldas; Ginásio Municipal de Poços de Caldas; Colégio Municipal de Poços de Caldas; Colégio Municipal; Antigo Colégio Marista de Poços de Caldas; Antigo Marista	Av. Champagnat, 668 – Bairro de Vila Cruz	3,5600				X	CP	2023/2024	2023	2024
Poços de Caldas		Complexo Hidrotermal e Hoteleiro							X	CP			
Poços de Caldas		Conj. Paisag. da Serra de São Domingos							X	CP			
Pocrane		Busto de Leôncio de Oliveira							X	BI	2010		
Pocrane		Conj. Paisag. da Praça Leôncio de Oliveira		Pç. Leôncio de Oliveira					X	CP	2011		
Pocrane	D. 09/2009	Busto que homenageia Leôncio de Oliveira		Praça Leôncio de Oliveira, centro					X	BI	2023		2023
Pocrane	D. 61/2022	Carro de Boi	Carro de Boi do Sítio de Dona Raimunda Oliveira	Córrego Barra Alegre, zona rural					X	BM	2024	2024	
Pocrane	D. 18/2009	Conjunto Paisagístico da Praça Leôncio de Oliveira		Praça Leôncio de Oliveira, centro	<2				X	CP	2023		2023
Pompéu	D. 2091/ 2020	Antiga Sede da Prefeitura de Pompéu	Antiga Sede da Prefeitura; Prédio da Prefeitura Velha	Rua Padre João Porto, 453 - centro					X	BI	2022		2022
Pompéu	D. 1.186 / 2014	Conj Paisag. Lagoa do Quati - AABB		Margens da Rodovia MG 060, em área periurbana, e dista aproximadamente 5Km do distrito sede, em direção a Agropeu	2,0016				X	CP	2016/ 2017/ 2018/2019/ 2020/2021	2017	2021
Pompéu	D. 492/ 2002	E.E Dr. Jacinto Campos		Pç. Governador Valadares nº 302 - Centro					X	BI	2003/ 2004		2004
Pompéu	D. 1.290/2015	Sede da Fazenda São Miguel		zona rural					X	BI	2024		2024
Pompéu	D. 646/ 2007	Imagem do N. Sr. Morto		Ig. de N. Sra. da Conceição					X	BM	2008		2008
Ponte Nova	D. 3.473 / 1999; D. 6.565/ 2008; D. 10.069/ 2015	Cemitério dos Escravos		Próximo à R. Dorival José da Silva (rodovia MGC 120)					X	BI	2001/ 2009/ 2017		
Ponte Nova	11.367/2019	Hospital N. Sra. das Dores		Rua Dr. Leonardo, nº 200, Centro					X	BI	2021/2022	2021	2022
Ponte Nova	11219/2019	Igreja Matriz de São Sebastião		Praça Getúlio Vargas / Avenida Caetano Marinho Centro					X	BI	2021/2022	2021	2022
Ponte Nova		Faculdade de Ciências Humanas - Imóvel na R. Cantídio Dumond nº 92		R. Cantídio Dumond nº 92					X	BI	2000/ 2001		
Ponte Nova	D. 2.796/ 1996	FAVAP		Ru Cantídio Drummond nº 92 - Centro					X	BI	2009		2009
Ponte Nova		Fazenda Paciência							X	BI	2001		
Ponte Nova	D. 2.136/ 1992; D. 6.606/ 2008 e D. 10.068/ 2015	Hotel Glória		R. Antônio Frederico Ozanan nº 493 - Centro					X	BI	2000/ 2001/ 2009/ 2017		
Ponte Nova	D. 5.731 / 2006	Pontilhão Férreo		Av. Custódio Silva s/nº (ao lado do nº1.161), sobre o rio Piranga, entre os bairros Palmeiras e Triângulo					X	BI	2008		2008

MUNICÍPIO	HOMOLOGAÇÃO	DENOMINAÇÃO DO BEM TOMBADO	OUTRAS DENOMINAÇÕES DO BEM TOMBADO	ENDEREÇO DO BEM CULTURAL MATERIAL	CP (hectares)	NH (nº domicílios / unidades)	PROTEÇÃO F	PROTEÇÃO E	PROTEÇÃO M	CATEGORIA	EXERCÍCIO(S) DE APRESENTAÇÃO	EXERCÍCIO ACEITO COM RESSALVA	EXERCÍCIO ACEITO PARA EFEITO DE PONTUAÇÃO
Ponte Nova	D. 2.102/ 1992	Residência da Família Brant Ribeiro		R. Cantídio Drumond, nº 11 - Centro					X	BI	2001/ 2009		2009
Ponte Nova	D. 2036/ 1992	Residência da Família Pinto Coelho		Av. Dr. Caetano Marinho nº 235/ 239/ 245					X	BI	2000/ 2001/ 2009		2009
Ponte Nova	D. 10.387/2016	Acervo Histórico do Arquivo Público de Ponte Nova		R. Caetano Marinho nº 306 - Centro					X	BM	2018		
Ponte Nova	D. 6.179/ 2007	Imagem de São Sebastião		Pç. Getúlio Vargas s/ nº - Ig. Matriz de São Sebastião					X	BM	2008/ 2009		2009
Ponte Nova		Locomotiva a Vapor							X	BM	2000/ 2001		
Ponte Nova	D. 10.408/2016	NH.Urbano de Ponte Nova (9,85ha)		Ponte Nova / Minas Gerais		182			X	NH	2018 / 2019 / 2021		2021
Ponto Chique	D.070/2022	Fazenda Tabocas		Estrada da Gameleira, s/n, distrito Gameleira					X	BI	2023/2024	2023	2024
Ponto Chique	D.071/2023	Roncador de Ponto Chique		Avenida Nestor Alves Clementino, 467 bairro Centro					X	BM	2023/2024	2023	2024
Ponto Chique	D. 239/2007	Conjunto Urbano e Paisagístico Orla Fluvial do Rio São Francisco "Geraldo Ferreira"		Orla Fluvial do Rio São Francisco "Geraldo Ferreira"	0,5900				X	CP	2024	2024	
Ponto dos Volantes		Conj Paisag. da bacia do rio Jequitinhonha						X		CP *1			
Porteirinha	D. 588/ 2002 Retificado pelo D. 1.132/2015	Antiga Prefeitura Municipal		Pç. Getúlio Vargas nº 37					X	BI	2003/ 2017	2017	2019
Porteirinha	D. 588/ 2002 Retificado pelo D. 1.132 / 2015	Capela de N. Sra. da Soledade de São José de Gorutuba	Igreja São José do Gorutuba	Estrada vicinal de São José de Gorutuba s/nº - Zona Rural					X	BI	2003/ 2017/2019		2019
Porteirinha		Capela Santos Reis							X	BI	2003		
Porteirinha		Casa de José Pedro							X	BI	2003		
Porteirinha		E.E João Alcântara							X	BI	2003		
Porteirinha		Igreja de N. Sra. da Saúde							X	BI	2006		
Porteirinha		Igreja de São Joaquim							X	BI	2005		
Porteirinha		Acervo documental do Cartório de Paz e Registro Civil							X	BM	2006		
Porteirinha		Imagem dos Três Reis Magos							X	BM	2003		
Poté		Estação Ferroviária - Sucanga	Estação Ferroviária Bahia-Minas - Sucanga	R. Agripino Borges s/nº					X	BI	1999/ 2000		2000
Poté		Estação Ferroviária - Valão	Estação Ferroviária Bahia-Minas - Valão	R. Aristóteles Colen - Distrito de Valão (informado no processo) / R. João Ferreira de Sá (informado no laudo Exerc.2018)					X	BI	1999/ 2000		2000
Poté		Imagem N. Sra. da Conceição		Ig. Matriz do Sr. Bom Jesus (informado no processo de tombamento). Ig. Matriz de N. Sra. da Conceição (informado no laudo do exerc.2018)					X	BM	2000		2000
Poté		Conj Residencial da Extinta Bahia-Minas - Distrito de Valão (5 unidades residenciais)		R. Aristóteles Colen - Distrito de Valão (informado no processo) / R. João Ferreira de Sá (informado no laudo Exerc.2018)					X	CP	1999/ 2000		2000
Pouso Alegre	D. 4025/ 2013	Sinos da Catedral Metropolitana		Praça Senador José Bento, s/nº - Centro					X	BM	2019/2020/ 2021	2020	2021
Pouso Alegre	D. 2.348/ 1999	Antiga Estação Ferroviária Casa de Cultura Menotti Del Piccha		Pç. Josino Araújo s/nº - Centro					X	BI	2000/ 2001		2001
Pouso Alegre	D. 2.348/ 1999	Casa dos Junqueiras		Av. Abreu Lima nº 84 - Centro					X	BI	2000/ 2001		2001
Pouso Alegre	D. 2.348/ 1999	Clube Literário e Recreativo		Pç. Senador José Bento nº 168 - Centro					X	BI	2000/ 2001		2001
Pouso Alegre	D. 2.348/ 1999	Conservatório Estadual de Música Juscelino Kubitschek		Av. Francisco Salles nº 116 - Centro					X	BI	2000/ 2001		2001
Pouso Alegre	D. 2.348/ 1999	E.E Dr. José Marques Oliveira		R. Bueno Brandão nº 220 - Centro					X	BI	2000/ 2001		2001
Pouso Alegre	D. 2.348/ 1999	E.E Monsenhor José Paulino		Av. Dr. Lisboa nº 323 - Centro					X	BI	2000/ 2001/ 2007		2007
Pouso Alegre	D. 2.348/ 1999	Estátua do Bandeirante Fernão Dias		Rodovia Fernão Dias - BR 381					X	BI	2000/ 2001/ 2007		2007
Pouso Alegre	D. 2.348/ 1999	Fonte Luminosa da Independência		Pç. Senador José Bento s/nº - Centro					X	BI	2000/ 2001		2001
Pouso Alegre	D. 2.348/ 1999	Fórum Orvietto Butti		Pç. Senador José Bento nº 2 - Centro					X	BI	2000/ 2001		2001
Pouso Alegre	D. 2.348/ 1999	Obelisco N. Sra. da Conceição		Praça Senador José Bento - Centro					X	BI	2000/ 2001		2001
Pouso Alegre	D. 2.348/ 1999	Palácio Episcopal		Pç. Dom Otávio nº 271 - Centro					X	BI	2000/ 2001		2001
Pouso Alegre	D. 2.349/ 1999	Teatro Municipal		Av. Dr. Lisboa nº 205 - Centro					X	BI	2000/ 2001		2001
Pouso Alegre	D. 2.348/ 1999	Circuito Estrada de Ferro Sapucaí		Rodovia BR 459 - Km 103	2.5826				X	CP	2000/ 2001/ 2007		2007 ANULADO Ex. 2022
Pouso Alegre	D. 2.348/ 1999	Santuário do Imaculado Coração de Maria		???					X	BI	2022		
Pouso Alegre	D. 4989/2019	Carmelo Sagrada Família	Conjunto arquitetônico Carmelo Sagrada Família	Rua Comendador José Garcia, 1307 – bairro Cascalho					X	BI	2022/2023		2023
Pouso Alegre	D. 2.348/ 1999	Capela de Nossa Senhora de Fátima	Capela Nossa Senhora de Fátima	Praça Nossa Sra. de Fátima, s/nº - bairro Fátima I					X	BI	2022/2023	2023	
Pouso Alegre	D. 2.348/ 1999	Catedral Metropolitana do Bom Jesus		Praça Senador José Bento, s/nº - Centro					X	BI	2022/2023	2023	
Pouso Alegre	D. 2.348/ 1999	Capela do Sagrado Coração de Jesus chamada também de Capela de Santa Dorothéa	Capela de Santa Dorothéa	Rua Francisco Sales, s/nº - centro					X	BI	2022/2023	2023	
Pouso Alto	D. 009/2013	Casarão – "Paço Municipal"		Pç. Desembargador Ribeiro da Luz s/nº					X	BI	2003/ 2004		2004
Pouso Alto		Casarão – antigo Solar dos Barões							X	BI	2002		
Pouso Alto	D. 014/2005	Imagem de N. Sra. da Conceição		Ladeira do Jaguar nº2 - Igreja Matriz					X	BM	2006		2006
Pouso Alto	D. 070/2005	Conj Paisag. e Arquit - Igreja Matriz, escadaria da ladeira do Jaguar e calçamento da R. Barão de Pouso Alto			2.2000				X	CP	2007		2007
Prados	D. 1.278/ 2005	Sobrado da Selaria Estrela Ltda.	Edificação à R. Cel. José Manoel nº 61- Selaria Estrela	R. Cel. José Manoel nº 61					X	BI	2006		2006
Prados	D. 1.541/ 2007	Teatro Municipal Prefeito José Café		Pç. Dr. Viviano Caldas nº 66 - Centro					X	BI	2014/ 2015/ 2016		2016

MUNICÍPIO	HOMOLOGAÇÃO	DENOMINAÇÃO DO BEM TOMBADO	OUTRAS DENOMINAÇÕES DO BEM TOMBADO	ENDEREÇO DO BEM CULTURAL MATERIAL	CP (hectares)	NH (nº domicílios / unidades)	PROTEÇÃO F	PROTEÇÃO E	PROTEÇÃO M	CATEGORIA	EXERCÍCIO(S) DE APRESENTAÇÃO	EXERCÍCIO ACEITO COM RESSALVA	EXERCÍCIO ACEITO PARA EFEITO DE PONTUAÇÃO
Prados		Igreja de N. Sra. da Penha					X			BI			
Prados		Igreja Matriz de N. Sra. da Conceição					X			BI			
Prados	D. 1.373/ 2006	Acervo de partituras da Lira Cecilianiana	Partituras da Lira Cicilianiana	R. Cel. João Luís nº 141					X	BM	2007		2007
Prados	D. 1.336/ 2005	Conj Urbano Passos da Paixão - 5 passos	Passo da Paixão – Conjunto Urbano	PASSO 01- R. Cel. José Manoel entre nº 16 e s/nº; PASSO 02 -R. Cel. Joé Manoel entre nº38 e nº 86; PASSO 03- R. Cel. João Luiz entre nº143 e nº 173; PASSO 04 - R. Cel João Luiz entre nº 72 e nº 82; PASSO 05 - R. Prof. Antônio Américo entre nº3 e nº5	0,0120				X	CP	2009		2009
Prados	D. 1.986 / 2009	NH.de Prados				107			X	NH	2011/2012		2012
Prados	D. 2.104/ 2010	NH Povoado Vitoriano Veloso - Bichinho				82			X	NH	2012		2012
Prata	D. 2141/2004	Igreja de N. Sra. do Rosário		Pç. Getúlio Vargas nº 51					X	BI	2005/2006		2006
Prata	D. 3.938/2022	Estatua Nossa Senhora do Carmo		Morrinho Seio de Moça, 1,5km acima da Rodovia BR 497					X	BI	2024	2024	
Prata	D. 2142/2004	Imagem de N. Sr. dos Passos - Igreja Matriz		Pç. 15 de Novembro nº 251					X	BM	2005		2005
Pratápolis		Antiga Estação Ferroviária							X	BI	2007		2007
Pratápolis	D. 1557/2008	Imagem de São Sebastião							X	BM	2009		2009
Pratápolis	D. 1422/2006	Conj Paisag. Trecho urbano da Estrada de Ferro			1,7000				X	CP	2010		2010
Pratinha	????	Matriz de Santo Antônio							X	BI	2002/2023	2023	
Presidente Bernardes	D.008/2015	NH da Praça Cônego Lopes		Pç. Cônego Lopes - Centro		39			X	NH	2017/2018/ 2019/2020		2020
Presidente Bernardes	D. 716/2010	Antiga Prefeitura Municipal	Casarão da Antiga Prefeitura Municipal, Antigo Casarão da Prefeitura de Presidente Bernardes	R. Cônego Lopes nº 09 - Centro					X	BI	2007/ 2008/ 2011/ 2012		2012
Presidente Juscelino		Ruínas da Ponte do Paraúna							X	BI	2008/ 2009		2009
Presidente Juscelino		Arquivo do Cartório de Registro Civil e Notas		Pç. Achilles Couto s/nº					X	BM	2008		2008
Presidente Juscelino		Conj Sítio Natural Reserva Água Doce			5,3650				X	CP	2010		2010
Presidente Kubitschek		Igreja N. Sra. das Dores		Pç. Dr. Waldir de Ávila s/nº					X	BI	2009/ 2010		2009/ 2010
Presidente Kubitschek		Imagem N. Sra. das Dores - Igreja N. Sra. das Dores							X	BM	2009/ 2010		2009/ 2010
Presidente Kubitschek		Calçamento de Pedras			3,7400				X	CP	2010		2010
Presidente Olegário		Antiga Capela N. Sra. da Abadia		R. Capitão João Rodrigues Braga s/nº					X	BI	2009		2009
Presidente Olegário		Carro de Boi Chapeado - Fazenda do Sr. José Januário							X	BM	2011/ 2012		2012
Presidente Olegário		Vila de Ponte Firme - Núcleo Histórico							X	NH	2009/ 2010		2010
Prudente de Moraes	D. 643/1999	Capela de São Sebastião	Capela de São Sebastião "Serrinha", Capela da Serrinha de São Sebastião	Fazenda Lapa Preta - Zona Rural					X	BI	2000/ 2001		2001
Prudente de Moraes	?????	Acervo da Guarda de N. Sra. do Rosário		Capela de N. Sra. do Rosário à Pça Sta. Cruz nº 264					X	BM	2004		2004
Prudente de Moraes	D. 1.129/2003	Sítio Paisag. da Lagoa do Cercado		Fazenda da Lapa	2,0000				X	CP	2004		2004
Queluzito	D. 06/ 2002	Igreja Matriz de Santo Amaro		Pç. Santo Amaro s/nº - Centro					X	BI	2003/ 2009/ 2010		2009/ 2010
Queluzito		Jeep-Willys							X	BM	2004/ 2005		2005
Queluzito	D. 07/ 2006	Núcleo Histórico	NH de Queluzito	Pç. Santo Amaro R. Padre Gurgel R. Bernardino Pena e R. do Rosário - Centro		55			X	NH	2007		2007
Raposos	D. 388/2020	Igreja Matriz de Nossa Senhora da Conceição		Rua José Calixto dos Anjos, 88 - centro					X	BI	2022		2022
Raposos	D. 301/2019	Antiga Fábrica do Fósforo Luz Mineira - Atual E E Dom Cirilo		Praça da Matriz nº 96					X	BI	2021/2022	2021	2022
Raposos	D. 429/ 2015	Pontilhões da estrada de ferro Dom Pedro II		Vila Bela					X	BI	2017/ 2018/2021	2021	
Raposos		E.E Dom Cirilo de Paula Freitas e a Máquina de Fósforo		Pç. da Matriz nº 96 - Centro					X	BI	2017		
Raposos		Capela N. Sra. do Rosário		Largo do Rosário					X	BI	1998/ 2000/ 2001		2001
Raposos		Estação Ferroviária		Pç. da Estação					X	BI	2003/ 2004		2004
Raposos	D.365/ 2015	Matriz N. Sra. da Conceição de Raposos							X	BI	2017/ 2018		
Raposos	D. 305 / 2014	Ponte de Ferro existente na antiga linha férrea sentido Raposos/ Honório Bicalho a uma distância de aproximadamente 2,5 Km	Ponte de Ferro conhecida como Pontilhão ; Pontilhão	Antiga Linha Férrea sentido Raposos / Honório Bicalho a uma distância de 2,5 km da Estação Ferroviária no centro da cidade					X	BI	2017		
Raposos	D. 428/2015	Prédio da Clínica de Fisioterapia e Saúde Mental (antigo Grupo de Compras)		R. Geraldo Gomes de Lima nº 209 - Centro					X	BI	2017/ 2018		
Raposos	D. 427/ 2015 > D. 300/2019	Prédio da Creche Menino Jesus	Creche Menino Jesus	R. Geraldo Gomes de Lima nº 175 - Centro					X	BI	2017/2018/ 2021/2022	2021	2022
Raposos		Igreja de N. Sra. da Conceição					X			BI			
Raposos		Imagem de N. Sra. do Rosário com o menino Jesus		Capela de N. Sra. do Rosário					X	BM	2001		2001
Raposos		Mananciais e respectivas áreas de proteção da Bacia do ribeirão da Prata		Zona Rural de Raposos	626,0000				X	CP	1998/ 2000/ 2001		2001
Raul Soares	D. 367/2018	Antiga Estação Ferroviária de Raul soares		Avenida Getúlio Vargas, 200 - Centro					X	BI	2020/2021	2020	2021
Raul Soares	2002	Vitrais da Igreja Matriz de São Sebastião	Conjunto de Vitrais da Igreja Matriz de São Sebastião	Pç. Padre José Domingues s/nº					X	BM	2003		2003
Raul Soares	D. 025/ 2012	Conj Paisag. Praça Dr. Durval Grossi		Pç. Dr. Durval Grossi	0,1471				X	CP	2014/2019/ 2020		2020
Raul Soares	D. 039/ 2009	Imagem do Sr. Morto		Pç. Padre José Domingues s/nº - Centro					X	BM	2011		2011
Raul Soares		Conj. dos bens imóveis pertencentes à antiga Rede Ferroviária - (0,3577 ha) - (E.F.Raul Soares ; Pontilhão Ferroviário da entrada de Raul Soares; Pontilhão F. no centro de Raul Soares; E.F. e Anexo Capitão Martins; E.F.Cornélio Alves; E.F. Anexo e Caixa d'água de Vermelho Velho; Pontilhão F.São Vicente da Estrela)			0,3577				X	CP	2014		

   				DIRETORIA DE PROMOÇÃO - GERÊNCIA DE ARTICULAÇÃO COM MUNICÍPIOS Relação de Bens protegidos por TOMBAMENTO, pela União, pelo Estado e pelos Municípios (apresentados ao ICMS- Patrimônio Cultural) - até o ano de 2022 / EXERCÍCIO 2024									
MUNICÍPIO	HOMOLOGAÇÃO	DENOMINAÇÃO DO BEM TOMBADO	OUTRAS DENOMINAÇÕES DO BEM TOMBADO	ENDEREÇO DO BEM CULTURAL MATERIAL	CP (hectares)	NH (nº domicílios / unidades)	PROTEÇÃO F	PROTEÇÃO E	PROTEÇÃO M	CATEGORIA	EXERCÍCIO(S) DE APRESENTAÇÃO	EXERCÍCIO ACEITO COM RESSALVA	EXERCÍCIO ACEITO PARA EFEITO DE PONTUAÇÃO
Resende Costa	D. 90/ 2005	Antigo Teatro Municipal							X	BI	2006/ 2009		2009
Resende Costa	D. 41/ 2008	Igreja Matriz N. Sra. da Penha de França	Prédio da Igreja Matriz de N. Sra. da Penha de França	Pç. Cônego Cardoso s/nº - Centro					X	BI	2017	2017	
Resende Costa		Casa do Inconfidente Resende Costa		Pç. Cônego Cardoso nº 84 a 90			X			BI			
Resende Costa		Imagem N. Sra. do Carmo		Pç. Cônego Cardoso - Museu de Arte Sacra da Matriz de N. Senhora da Penha de França					X	BM	2006		2006
Resende Costa		Conj Paisag. Fazenda das Eguas			2,7782				X	CP	2009/ 2010		2010
Ressaquinha	D. 698/ 2013	Antiga Estação Ferroviária de Ressaquinha		Pç. Dom Pedro II nº 20 - Centro					X	BI	2015/ 2016		2016
Ressaquinha		Capela de Santana São José e N. Sra. do Rosário							X	BI	2003/ 2013		
Ressaquinha		Capela N. Sra. Aparecida							X	BI	2003/ 2012/ 2013		
Ressaquinha		Casa do Agente							X	BI	2003/ 2012/ 2013		
Ressaquinha		E.M Belisário Moreira							X	BI	2003/ 2013		
Ressaquinha		Igreja Matriz – Paróquia de São José							X	BI	2003/ 2013		
Ressaquinha		Jardins da Matriz na BR 040		Pç. Pio XII					X	BI	2003/ 2013		
Ressaquinha		Oratório da Ermida São João Nepomuceno							X	BI	2005		
Ressaquinha		Prédios da Delegacia de Polícia							X	BI	2003/ 2013		
Ressaquinha		Prefeitura Municipal / Estação e Casa do Agente							X	BI	2003/ 2013		
Ressaquinha	D. 734/ 2014	Imagem de São José		R. Padre Geraldo Magela nº01 - Centro - Ig. Matriz de São José					X	BM	2016/ 2017/2018		2018
Ressaquinha	D. 910/2018	Conjunto Paisagístico da Praça Pio XII		Margens da Rodovia Juscelino Kubitschek/BR 040 e no entorno da Igreja Matriz de São José – Centro	0,4570				X	CP	2020/2021	2020	2021
Ressaquinha		Praça Tiradentes							X	CP	2005		
Riachinho	D. 165/2022	Alameda Antônio José Barbosa		Avenida JK, s/n, centro	<2				X	CP	2024		2024
Riacho dos Machados		Conj Paisag. da bacia do rio Jegutinhonha								CP *1			
Ribeirão das Neves		Campanário e Cruzeiro da Matriz de N. Sra. da Piedade					X			BI	2006		
Ribeirão das Neves		Igreja da Colina							X	BI	2006		
Ribeirão das Neves	D. 016/2009	Conj Arquit da Penitenciária José Maria Alkimim	Penitenciária Agrícola de Neves, Centro de Reeducação Agro-Industrial de Neves, Centro de Reeducação de Neves; Penitenciária José Alkimim, Penitenciária Agrícola de Ribeirão das Neves	Pç. da Esplanada s/nº B. Centro					X	BI	2018/2024	2024	
Ribeirão das Neves		Sino da Praça da Matriz							X	BM	1998		
Ribeirão das Neves		Conj Arquit e Paisag. da Igreja da Colina							X	CP	1998/ 2001/ 2006		
Ribeirão das Neves		Conj Arquit e Paisag. da Vila Fátima							X	CP	1998		
Ribeirão Vermelho		Armazém da Baldeação da Estação Ferroviária							X	BI	2004/ 2007		
Ribeirão Vermelho	D. 994/2003	Capela de N. Sra. do Rosário de Santos Dias							X	BI	2004/ 2007		2007
Ribeirão Vermelho		Capela São Sebastião							X	BI	2004		2004
Ribeirão Vermelho	D. 989/2003	Casa Residencial do Agente da Estação Ferroviária							X	BI	2004/ 2007		2007
Ribeirão Vermelho	D. 992/2003	Casa São Vicente de Paulo							X	BI	2004		2004
Ribeirão Vermelho		Conserva Externa da Estação Ferroviária							X	BI	2004		2004
Ribeirão Vermelho		Consultório médico da Estação Ferroviária							X	BI	2004/ 2007		
Ribeirão Vermelho		Estação Rádio Telegráfica							X	BI	2004/ 2007		
Ribeirão Vermelho	D. 990/2003	Igreja Matriz de N. Sra. da Guia							X	BI	2004		2004
Ribeirão Vermelho		Oficinas da Estação Ferroviária							X	BI	2004		2004
Ribeirão Vermelho	D. 981/2003	Prédio da Estação Ferroviária							X	BI	2004		2004
Ribeirão Vermelho		Prédio da Prefeitura Municipal							X	BI	2004/ 2007		
Ribeirão Vermelho		Rotunda da Estação Ferroviária							X	BI	2004		2004
Ribeirão Vermelho		Ruínas do Restaurante da Estação Ferroviária							X	BI	2004		2004
Ribeirão Vermelho	????	Igreja Nossa Senhora do Rosário							X	BI	2023		
Ribeirão Vermelho	D. 996/2003	Locomotiva nº 315							X	BM	2004		2004
Ribeirão Vermelho	D 3.032/2021	Praça Donizete Gomes		Praça Donizete Gomes, centro	0,2900				X	CP	2022/2023		2023
Ribeirão Vermelho	D. 991/2003	Praça Prefeito Gelson Loureiro			0,4804				X	CP	2004		2004
Ribeirão Vermelho		Conj arquitetônico e Paisag. Ferroviário de Ribeirão Vermelho - Ano 2014			10,3900			X		CP			
Rio Acima		Casa de Força da Central Hidrelétrica Mingu							X	BI	2011		2011
Rio Acima		Casa de Saúde Pedro Giannetti							X	BI	2008/ 2009		2009
Rio Acima		Estação Ferroviária							X	BI	2006		
Rio Acima		Imagem de Santo Antônio							X	BM	2008/ 2009		2009
Rio Acima	D.189/2022	Imagem de Nossa Senhora do Rosário		Paróquia de Santo Antônio; Memorial de Santo Antônio					X	BM	2024	2024	
Rio Acima		Conj Paisag. Estação Ferroviária			0,6210				X	CP	2008/ 2009		2009
Rio Casca	D. 1639/2002	Antiga Estação Ferroviária		Pç. Dr. João Camilo Mayrink s/nº - Centro					X	BI	2003		2003
Rio Casca	D. 1640/2002	Acervo da Farmácia Pinto Coelho		R. Padre Cândido nº 02 - Centro					X	BM	2003		2003
Rio Casca	D. 104/ 2014	Acervo de edições dos jornais "O Rio Casca" e "Jornal do Povo"	Acervo de edições dos jornais "O Rio Casca" (9 volumes) e "Jornal do Povo" (29 volumes)	Pç. Dr. João Camillo Mayrink nº 20 - Centro					X	BM	2016/ 2017		2017
Rio Casca	D. 1.933/ 2006	Conj Paisag. da Praça Dr. João Camilo Mayrink		Pç. Dr. João Camilo Mayrink entre as Ruas Benjamim Vieira Coelho Dr. João Pinheiro e Aristóteles Dutra - Centro	0,0800				X	CP	2007		2007
Rio do Prado		Conj Paisag. da bacia do rio Jegutinhonha								CP *1			







   				<b>DIRETORIA DE PROMOÇÃO - GERÊNCIA DE ARTICULAÇÃO COM MUNICÍPIOS</b> Relação de Bens protegidos por TOMBAMENTO, pela União, pelo Estado e pelos Municípios (apresentados ao ICMS- Patrimônio Cultural) - até o ano de 2022 / EXERCÍCIO 2024									
MUNICÍPIO	HOMOLOGAÇÃO	DENOMINAÇÃO DO BEM TOMBADO	OUTRAS DENOMINAÇÕES DO BEM TOMBADO	ENDEREÇO DO BEM CULTURAL MATERIAL	CP (hectares)	NH (nº domicílios / unidades)	PROTEÇÃO F	PROTEÇÃO E	PROTEÇÃO M	CATEGORIA	EXERCÍCIO(S) DE APRESENTAÇÃO	EXERCÍCIO ACEITO COM RESSALVA	EXERCÍCIO ACEITO PARA EFEITO DE PONTUAÇÃO
Rio Doce	D. 667/2005	Estação Ferroviária	Antiga Estação Ferroviária de Rio Doce	R. Antônio Baggio Ferrari s/nº - Centro					X	BI		2007	2007
Rio Doce	D. 741/2007	Par de Anjos Tocheiros - Igreja Santo Antônio	Anjos Tocheiros de Rio Doce	R. Cel. Bessa s/nº - Centro - Igreja Matriz Santo Antônio					X	BM		2008	2008
Rio Doce	D. 742/2007	Conj Paisag. do encontro dos rios do Carmo e Piranga - limite com os municípios de Ponte Nova e Santa Cruz do Escalvado	Conj Paisag. do encontro dos rios do Carmo e Piranga (5 84ha)		5,8400				X	CP		2008	2008
Rio Doce	D. 1.476/ 2017	Conjunto Arquitetônico e Paisagístico Fazenda Floresta	Conjunto Arquitetônico e Paisagístico Fazenda Floresta que inclui a edificação Sede, Casa do Caseiro (antiga Casa de Colonos), Casa anexa, antigo Armazém, Casa de Luz, Moinho, antigo Engenho, Pátio de secar café, Tulha, Curral e as áreas naturais que compõem seu quintal e entorno imediato, exceto o Campo de Futebol.	Santana do Deserto	1,8000				X	CP		2019	2019
Rio Espera		Casa da Câmara e Cadeia							X	BI		2004	
Rio Espera		Casa da Câmara e Cadeia							X	BI	2004/ 2005/ 2009/ 2010		2010
Rio Espera		Imagem de N. Sra. da Piedade							X	BM	2004/ 2005		2005
Rio Espera		Imagem de N. Sra. dos Milagres							X	BM	2005		2005
Rio Espera		Conj Paisag. da Praça da Piedade		Pç. da Piedade	0,6800				X	CP	2010		2010
Rio Manso		Capela de São Rafael							X	BI	2009		2009
Rio Manso	D. 861/2008	Igreja Matriz de Santa Luzia		Pç. Fernando Campos - Centro					X	BI	2000		2000
Rio Manso	D. 860/2008	Imagem de Santa Luzia							X	BM	2001/ 2000		2000
Rio Novo		Centro Cultural e Cine Teatro Rion		Pç. Marechal Floriano nº 65					X	BI	2013		2013
Rio Novo		E.M Francisca de Gomide Araújo Simões		R. São José nº 197 - Centro					X	BI	2004		2004
Rio Novo		Igreja de São Sebastião		R. São Sebastião s/nº - B. Vila França					X	BI	2003		2003
Rio Novo		Monumento do Cristo Redentor	Monumento do Sr. Cristo Redentor	R. Padre Luiz Conrado Pereira s/nº - Centro					X	BI	2010/ 2011/ 2013		2013
Rio Novo		Prédio Sede da Prefeitura Municipal	Prefeitura Municipal de Rio Novo	Pç. Marechal Floriano Peixoto s/nº - Centro					X	BI	2002/ 2010/ 2011		2011
Rio Novo		Sede da Fundação Cultural Francisco de Paula Leopoldino Araújo (Chico Boticário)							X	BI	2002/ 2010/ 2011/ 2013		2013
Rio Novo		Óleo sobre tela do Barão de Rio Novo							X	BM	2005		2005
Rio Novo		Tela Tiradentes	Tiradentes: O Alferes em Missão aos Sertões do Leste	Fundação Cultural Rio Novo - Pç. Prefeito Ronaldo Dutra Borges s/nº - Centro					X	BM	2003/ 2010		2010
Rio Novo		Cachoeira do Calixto							X	CP	2006		2006
Rio Novo		Conj Paisag. da Praça Presidente Marechal Floriano Peixoto	Praça Prefeito Ronaldo Dutra Borges (nome atual da Praça designado pela Lei nº 1130/2013)	Pç. PResidência Marechal Floriano Peixoto	0,4318				X	CP	2010		2010
Rio Novo		Capela Mortuária do Cemitério Municipal		Alameda Carlos Camacho s/nº - Cemitério Mun. - B. Nova Aurora					X	BI	2010/ 2011/ 2012		2012
Rio Paranaíba	D. 101 / 2002	Igreja N. Sra.do Rosário		Pç. do Rosário s/nº - Centro					X	BI	2003		2003
Rio Paranaíba	102 / 2002	Imagem N. Sra. das Dores		Pç. Hilarindo Alves da Rocha nº 74 - Centro					X	BM	2003		2003
Rio Paranaíba	D. 49 / 2013	Morro do Pião	Sítio Natural Morro do Pião	Zona Rural - dista 3 4 Km da Ig. Matriz de São Francisco das Chagas	77,4700				X	CP	2015/ 2016		2016
Rio Pardo de Minas		Conj Paisag. da bacia do rio Jequitinhonha							X	CP *1			
Rio Piracicaba	D. 046/2011	Conj Paisag. Praça Cel Durval de Barros		Pç. Cel Durval de Barros	0,2800				X	CP	2013		2013
Rio Piracicaba	D.150/2021	Igreja do Senhor Bom Jesus		Rua Emilia de Freitas, s/n, bairro Bom Jesus					X	BI	2023		2023
Rio Piracicaba	D.126/2022	Marimba do Congado de Padre Pinto		Quilombo do Caxambu, Pertencente ao acervo da Associação Cultural do Congado Padre Pinto, distrito de Padre Pinto					X	BM	2024		2024
Rio Pomba	D. 2366/2020	Grupo Escolar São José		Av. Dr. José Neves, 158 - centro					X	BI	2022		2022
Rio Pomba	D. 995/2003	Edifício do Museu Histórico							X	BI	2004		2004
Rio Pomba		Igreja Matriz de São Manoel							X	BI	2012		2012
Rio Pomba	D. 2.528/2021	Fórum Nelson Hungria		Praça Dr. Último de Carvalho, 234, centro					X	BI	2023/2024	2023	2024
Rio Pomba		Acervo da Igreja de São Manoel (Imagem de N. Sra. das Dores, esquife e Imagem do Sr. Morto, três sinos da torre e relógio, livros do tomo e de batismo)							X	BM	2012		2012
Rio Pomba	D. 1615/2001	Imagem de N. Sra. do Rosário							X	BM	2002		2002
Rio Pomba	D. 2.381/2020	Imagem Retabular de São Manoel		Igreja Matriz de São Manoel					X	BM	2023		2023
Rio Pomba	D. 1355/2010	Conj Paisag. da Praça Dr. Último de Carvalho		Pç. Dr. Último de Carvalho	0,6000				X	CP	2011/ 2013		2013
Rio Preto		Fachada escadas e telhados da Santa Casa							X	BI	1998		1998
Rio Preto		Acervo do Museu e Biblioteca Dr. Alípio Araújo Silva							X	BM	1998		1998
Rio Preto		Calçamento em paralelepípedo de 19 ruas							X	BI	1998		1998
Rio Preto		Fachada da E.E Dr. Afonso Pena Júnior							X	BI	1998		1998
Rio Preto		Fachada do Prédio do Pré-Escolar							X	BI	1998		1998
Rio Preto		Jardim da Praça Barão de Santa Clara							X	BI	1998		1998
Rio Preto		Paredão David M. Campista							X	BI	1998		1998
Rio Preto		Paredão e escadaria do Cemitério N. S dos Passos							X	BI	1998		1998
Rio Preto		Praça da Saudade (Três Biquinhas)							X	BI	1998		1998
Rio Preto		Prédio da Biblioteca e Museu							X	BI	1998		1998
Rio Preto		Prefeitura Municipal e Câmara							X	BI	1998/ 2007		2007



MUNICÍPIO	HOMOLOGAÇÃO	DENOMINAÇÃO DO BEM TOMBADO	OUTRAS DENOMINAÇÕES DO BEM TOMBADO	ENDEREÇO DO BEM CULTURAL MATERIAL	CP (hectares)	NH (nº domicílios / unidades)	PROTEÇÃO F	PROTEÇÃO E	PROTEÇÃO M	CATEGORIA	EXERCÍCIO(S) DE APRESENTAÇÃO	EXERCÍCIO ACEITO COM RESSALVA	EXERCÍCIO ACEITO PARA EFEITO DE PONTUAÇÃO
Rio Preto		Túmulo de Manoel Pereira							X	BI	1998		
Rio Preto		Escrituras - Livros de Registros de Escravos							X	BM	2007		2007
Rio Preto		Conjunto Arquitetônico e Paisagístico							X	CP	2008		
Rio Preto		Conj. Arquit e Urbanístico da Praça Barão de Santa Clara e R. Dr. Esperidião							X	CP	2003		
Rio Preto		Conj de 23 árvores da R. Dr. Esperidião		R. Dr. Esperidião					X	CP	1998		
Rio Preto		Conj Urbano de Rio Preto							X	CP	2007		
Rio Vermelho	D. 04/2003	Capela N. Sra. do Rosário							X	BI	2004		2004
Rio Vermelho	D. 03/2005	Acervo de partituras da Banda Imaculada Conceição	Partituras da Banda Imaculada Conceição						X	BM	2006/ 2007		2006
Rio Vermelho	D. 02/2006	Conj Paisag. da Gruta do Taipeiro	Gruta do Taipeiro		28,7400				X	CP	2006/2007		2006/ 2007
Rio Vermelho		Conj Paisag. da bacia do rio Jequitinhonha						X	CP *1				
Ritápolis	2.587/2021	Capela de São Sebastião		Área Rural - Restinga de Baixo					X	BI	2020/2023		2023
Ritápolis		Remanescentes da Fazenda do Pombal onde nasceu Joaquim José da Silva Xavier - o Tiradentes					X			BI			
Ritápolis	D. 982/2002	Imagem de Sta. Rita de Cássia							X	BM	2003/ 2004/ 2006/ 2007		2007
Ritápolis		Núcleo Histórico				108			X	NH	2004/ 2006		2006
Rochedo de Minas		Estação Ferroviária							X	BI	2007/ 2008		2008
Rochedo de Minas		Acervo Documental da Câmara Municipal							X	BM	2008		2008
Rodeiro	D. 152 / 2014	Busto de Adolfo Nicolato		Pç. São Sebastião					X	BM	2016/ 2017		2017
Rodeiro	D. 039/2010	Conj. Paisag. da Escadaria do Cruzeiro		R. Capitão João Alves de Azevedo s/nº - Centro	0,1500				X	CP	2011/ 2012		2012
Romaria		Antigo Colégio Dom Eduardo Duarte Silva	Paço Municipal						X	BI	2003/2007		2007
Romaria		Imagem de N. Sra. de Abadia							X	BM	2003/ 2007		2007
Romaria		Pintura "Bênção dos Doentes"							X	BM	2003		
Romaria		Pintura Parietal							X	BM	2007		
Romaria	D. 75/2022	Conjunto Paisagístico Cachoeira da Bombinha		Distrito Sede, Romaria	3,9800				X	CP	2024		2024
Rosário da Limeira	D. 194/2020	Conjunto Paisagístico Balneário Américo José Honório		Rua Minervira Maciel, entrada da cidade de Rosário da Limeira	3,4400				X	CP	2022		2022
Rubelita		Conj Paisag. da bacia do rio Jequitinhonha							X	CP *1			
Rubim		Conj Paisag. da bacia do rio Jequitinhonha						X		CP *1			
Rubim	D. 91/2022	Cova do Correio		Localizada na zona rural, MG 406					X	BI	2024	2024	
Sabará	D. 1.086/2018	Retábulo da Igreja Velha (Ermida) do Santuário de Santo Antônio de Roça Grande		Praça da Igreja, s/n - Roça Grande					X	BM	2020/2021	2020	2021
Sabará		Passo da R. Marquês de Sapucaí					X			BI			
Sabará	D. 476/ 1999	Capela de N. Sra. do Bom Despacho		R. Kaquende nº 128 - Centro					X	BI	2000/ 2001/ 2009		2009
Sabará		Capela de Santa Efigênia compreendendo todo seu Conj - Cuiabá ou Mestre Caetano							X	BI	2003		
Sabará	D. 472/ 1999	Capela do Sr. Bom Jesus		Alto do Morro da Cruz - Morro da Cruz					X	BI	2000/ 2001/ 2009		2009
Sabará		Centro Cultural José Costa Sepulveda							X	BI	2003		
Sabará		Chafariz da Confraria							X	BI	2000/ 2001		
Sabará		Chafariz da Corte Real							X	BI	2000/ 2001		
Sabará	D. 276/ 2002	Chafariz do Kaquende		R. São Pedro s/nº - Centro					X	BI	2003/ 2007		2007
Sabará		Edificação 14 - Praça Augusto Dias		Pç. Augusto Dias					X	BI	2003		
Sabará		Edificação 20 - Praça Augusto Dias		Pç. Augusto Dias					X	BI	2003		
Sabará		Edificação na R. Kaquente nº 143		R. Kaquente nº 143					X	BI	2003		
Sabará		Edificação na R. Kaquente nº 149		R. Kaquente nº 149					X	BI	2003		
Sabará		Edificações na R. São Pedro nº 03 / 09/ 49/ 71/ 83/ 119/ 18/ 60/ 102/ 114/ 124		R. São Pedro nº 03 / 09 / 49 / 71 / 83 / 119 / 18 / 60 / 102 / 114 / 124					X	BI	2002/ 2003		
Sabará		Edifício do Teatro Municipal à R. Dom Pedro II		R. Dom Pedro II					X	BI	2000/ 2001/ 2009		
Sabará	D. 688/ 2000	Igreja de N. Sra. do Rosário - Ravena		Largo do Rosário s/ nº - Ravena					X	BI	2001/ 2007/ 2008		2008
Sabará	D. 623/ 2000	Igreja Matriz N. Sra. da Assunção (Lapa) - Ravena		Pç. N. Sra. da Assunção s/nº - Ravena					X	BI	2001/ 2007		2007
Sabará		Igreja Santo Antônio							X	BI	2003		
Sabará		Monumento 250º aniversário de elevação a Villa Real							X	BI	2003		
Sabará		Museu do Ouro - Casa da Intendência					X			BI	2003		
Sabará	D. 441/ 1999	Ponte Ferroviária/ Pontilhão sobre o ribeirão do Gaia		Sobre o ribeirão do Gaia e estrada na direção do B. Pompeu e Caeté					X	BI	2000/ 2001/ 2009		2009
Sabará	D. 440/ 1999	Ponte Ferroviária/ Pontilhão sobre o rio das Velhas		Ponte sobre a R. Mário Machado e Av. Alberto Scharlé					X	BI	2000/ 2001/ 2003/ 2007/ 2008		2008
Sabará		Segundo Passo da R. Marquês de Sapucaí		R. Marquês de Sapucaí					X	BI	2000/ 2001		
Sabará		Capela de N. Sra. do Rosário e suas benfeitórias - Cuiabá ou Mestre Caetano						X		BI			
Sabará		Capela de Santo Antônio - Pompéu					X			BI			
Sabará		Casa Azul à R. Dom Pedro II nº 215		R. Dom Pedro II nº 215			X			BI			
Sabará		Casa R. Borba Gato nº 7		R. Borba Gato nº 7			X			BI			
Sabará		Chafariz do Rosário					X			BI			
Sabará		Igreja de N. Sra. das Mercês					X			BI			
Sabará		Igreja de N. Sra. do Carmo e Cemitério					X			BI			
Sabará		Igreja de N. Sra. do Ó					X			BI			
Sabará		Igreja de N. Sra. do Pilar e Hospício da Terra Santa					X			BI			
Sabará		Igreja de Santana					X			BI	2003		
Sabará		Igreja de São Francisco de Assis					X			BI			
Sabará		Igreja Matriz de N. Sra. da Conceição					X			BI			
Sabará		Passo de N. Sra. do Carmo					X			BI			








MUNICÍPIO	HOMOLOGAÇÃO	DENOMINAÇÃO DO BEM TOMBADO	OUTRAS DENOMINAÇÕES DO BEM TOMBADO	ENDEREÇO DO BEM CULTURAL MATERIAL	CP (hectares)	NH (nº domicílios / unidades)	PROTEÇÃO F	PROTEÇÃO E	PROTEÇÃO M	CATEGORIA	EXERCÍCIO(S) DE APRESENTAÇÃO	EXERCÍCIO ACEITO COM RESSALVA	EXERCÍCIO ACEITO PARA EFEITO DE PONTUAÇÃO
Sabará		Prédio da Prefeitura Municipal - Casa à R. Dom Pedro II - Paço Municipal Solar Jacinto Dias		R. Dom Pedro II			X			BI			
Sabará		Capela de Santa Efigênia compreendendo todo seu Conj - Cuiabá ou Mestre Caetano						X		BI			
Sabará		Chafariz do Kaquende					X			BI			
Sabará		Edif. do Teatro Municipal à R. Dom Pedro II		R. Dom Pedro II			X			BI			
Sabará		Igreja de N. Sra. do Rosário - Ravena					X			BI			
Sabará	D. 2042/ 2008	Imagem de Sant'Ana Mestra		Museu do Ouro - R. da Intendência s/nº - Centro					X	BM	2009/2010		
Sabará	D. 684/ 2000	Conj Arquit da Praça Bueno Brandão		Pç. Bueno Brandão	1,2220				X	CP	2001/2007		2007
Sabará		Conj Arquit da Praça Santa Rita		Pç. Sta. Rita					X	CP	2001		
Sabará	D. 685/ 2000	Conj Arquit da R. Abreu Guimarães		R. Abreu Guimarães	0,4100				X	CP	2001/2007		2007
Sabará		Conj Paisag. do Morro de São Francisco							X	CP	2008/2019		
Sabará		Praça Melo Viana							X	CP	2001/ 2003		
Sabará		Conj Arquit e Paisag. da Igreja de N. Sra. da Lapa e seu respectivo adro - Ravena		Ravena				X		CP			
Sabará		Conj Arquit e Paisag. da Vila Operária antiga fábrica de tecidos de Marzagão e Vila Elisa						X		CP			
Sabará		Conj Arquit e Urbanístico da R. Pedro II - antiga R. Direita		R. Pedro II - Antiga R. Direita			X			CP			
Sabará	D. 948/ 2010	NH de Ravena		Inclui a R. Sta. Cruz Largo do Rosário R. do Chafariz R. Benedito Saturnino R. da Lapa Pç. N. Sra. da Assunção R. Gustavo Crispim e Cândido L. Ferreira Pinto.		167			X	NH	2011/2012		2012
Sabará (Ver Caeté)		Conjunto Paisagístico da Serra da Piedade						X		CP			
Sabará (Ver Caeté)		Serra da Piedade					X			CP			
Sabinópolis	D. 967/2002	Fazenda Bom Jardim							X	BI	2003 e 2006		2006
Sabinópolis	D. 966/2002	Fazenda Santo Antônio							X	BI	2003 e 2006		2006
Sabinópolis	D. 927/2001	Grupo Escolar Sabino Barroso							X	BI	2002/2007		2007
Sabinópolis	D. 963/2002	Igreja Matriz de São Sebastião							X	BI	2003 e 2006/2007		2007
Sabinópolis	1.544/2021	Igrejinha de N. Sra. do Rosário		Praça Padre Joaquim Maria Viera, s/n, bairro do Rosário					X	BI	2002/2023		2023
Sabinópolis	D. 964/2002	Matriz Santa Rita							X	BI	2003 e 2006		2006
Sabinópolis	D. 926/2001	Sobrado do Barroso	Casa de D. Judith	Pç. Monsenhor José Amantino dos Santos - centro					X	BI	2002/ 2007		2007
Sabinópolis		Solar José Coelho Pinto							X	BI	2002		
Sabinópolis	D. 965/2002	Mobiliário de jantar de Judith M. Barroso							X	BM	2003/2006		2006
Sabinópolis		Pintura do Pórtico Central da Matriz de São Sebastião							X	BM	2002		
Sabinópolis		Pintura Parietal da Matriz de São Sebastião							X	BM	2002		
Sacramento		Estação dos Bondes - Palácio das Artes		Rua Joaquim Murtinho, nº 450, Bairro Alto da Estação					X	BI	2021/2022	2021	2022
Sacramento	D.376/2018	Monumento da Padroeira, também chamado de Altar da Pátria		Praça Getúlio Vargas, s/nº - Centro - ao lado esquerdo da Basílica do Santíssimo Sacramento					X	BI	2020/2021/2023	2022	2023
Sacramento	D. 376/2018	Conjunto Urbano, Arquitetônico e Artístico: Cemitério Municipal São Francisco de Assis	Cemitério Municipal São Francisco de Assis; Cemitério Municipal	Praça Ângela Berliato, s/nº - Bairro João XXIII (ou R. Dr. Tomás Novellino, 53?)	5,9300				X	CP	2020/2021/2022/2023	2022	2023
Sacramento		Antiga Cadeia Pública							X	BI	1998/1999/ 2000/ 2001/ 2003/ 2004		
Sacramento		Antiga Estação do Bonde / Palácio das Artes							X	BI	1998 a 2001		
Sacramento		Casarão Colonial - Benjamim Vieira							X	BI	1998/ 1999/ 2007		2007
Sacramento		Casarão do Desemboque							X	BI	2000/ 2001		
Sacramento		Cemitério dos Pretos							X	BI	1998 a 2001/2007		
Sacramento		Estação de Sacramento							X	BI	2001		
Sacramento		Estação Ferroviária de Jaguará							X	BI	1998		
Sacramento		Estação Ferroviária do Cipó							X	BI	1998/ 1999		
Sacramento		Igreja de N. Sra. do Rosário							X	BI	1998 a 2001		
Sacramento		Igreja Matriz de N. Sra. do Desterro							X	BI	1998 a 2001		
Sacramento		Ponte Jaguará							X	BI	1998 a 2001		
Sacramento		Usina Hidrelétrica Cajuru							X	BI	1998/ 1999/ 2001		
Sacramento		Igreja de N. Sra. do Rosário						X		BI			
Sacramento		Igreja Matriz de N. Sra. do Desterro						X		BI			
Sacramento	D. 619/1998	Museu Histórico de Sacramento: Corália Venites Maluf		Avenida Vigário Paixão, s/n, centro					X	BI	2024		2024
Sacramento	D. 619/1998	Paço Municipal	Prédio da Prefeitura Municipal; Câmara dos Vereadores; Câmara Municipal de Sacramento	Praça Getúlio Vargas, 81, centro					X	BI	2024		2024
Sacramento		Arquivo Público							X	BM	2003		
Sacramento		Imagem de N. Sra. do Patrocínio do Santíssimo Sacramento							X	BM	2003		
Sacramento		Imagem N. Sra. das Dores							X	BM	2004		
Sacramento		Imagem Sr. dos Passos							X	BM	2004		
Sacramento		Imagem Sr. Morto							X	BM	2004		
Sacramento		Imagem Sacras do Desemboque							X	BM	2001		
Sacramento		Alto da Santa Cruz							X	CP	1998 a 2001/2007		2007
Sacramento		Conj Ferroviário da Jaguará							X	CP	2010/ 2011		2011
Sacramento		Gruta dos Palhares							X	CP	2001		
Salinas		Antiga Cadeia Pública							X	BI	2010		

MUNICÍPIO	HOMOLOGAÇÃO	DENOMINAÇÃO DO BEM TOMBADO	OUTRAS DENOMINAÇÕES DO BEM TOMBADO	ENDEREÇO DO BEM CULTURAL MATERIAL	CP (hectares)	NH (nº domicílios / unidades)	PROTEÇÃO F	PROTEÇÃO E	PROTEÇÃO M	CATEGORIA	EXERCÍCIO(S) DE APRESENTAÇÃO	EXERCÍCIO ACEITO COM RESSALVA	EXERCÍCIO ACEITO PARA EFEITO DE PONTUAÇÃO
Salinas		Fórum							X	BI	1998		
Salinas		Prefeitura Municipal							X	BI	1998		
Salinas		Conj Paisag. da bacia do rio Jequitinhonha							X	CP *1			
Salto da Divisa		Conj Paisag. das Cachoeiras do Tombo da Fumaça							X	CP			
Salto da Divisa		Conj Paisag. da bacia do rio Jequitinhonha							X	CP *1			
Santa Bárbara	D. 1.376 / 2006	Casa à R. Tenente Carlos nº 112	Edificação à R. Tenente Carlos nº 112 (Associação dos Aposentados)	R. Tenente Carlos nº 112					X	BI	1999 a 2001/2007		2007
Santa Bárbara	D. 1.376 / 2006	Casa do Largo do Rosário - Casa de Cultura	Casa da Cultrura	Pç. Joaquim Aleixo Riveiro nº 75 - Centro					X	BI	1999/ 2000/ 2001		2001
Santa Bárbara		Cine Vitória							X	BI	2005		
Santa Bárbara		Conj Ferroviário de Santa Bárbara							X	BI	2004		
Santa Bárbara	D. 1.376 / 2006	Escola N. Sra. do Sagrado Coração		R. Rabelo Horta nº 200 - Centro					X	BI	1999 a 2001/2007		2007
Santa Bárbara	D. 1.376 / 2006	Igreja Capela da Arquiconfraria do Cordão de São Francisco	Capela Arquiconfraria do Cordão de São Francisco	R. São Francisco s/ nº - B. São Francisco					X	BI	1999 a 2001/2007		2007
Santa Bárbara	D. 1.376 / 2006	Igreja Capela do Sr. do Bonfim	Capela do Sr. do Bonfim	R. Visconde do Rio Bracno s/ nº					X	BI	1999 a 2001/2007		2007
Santa Bárbara	D. 1.376 / 2006	Igreja de N. Sra. das Mercês		R. N. Sra. das Mercês s/ nº - B. Vila Verde					X	BI	1999/ 2001/ 2007		2007
Santa Bárbara	D. 1.376 / 2006	Igreja de N. Sra. do Rosário		Pç. Joaquim Aleixo Ribeiro x/ nº - Centro					X	BI	2001/ 2007		2007
Santa Bárbara	D. 1.376 / 2006	Prédio do antigo Patronato de Afonso Pena		R. Francisco Archanjo de Souza Melo s/nº - Centro					X	BI	1999 a 2001		2001
Santa Bárbara	D. 1.376 / 2006	Prefeitura Municipal	Prédio Administrativo da Prefeitura Municipal de Santa Bárbara; Prédio da Prefeitura Municipal	Pç. Cleves de faria nº 122 - Centro					X	BI	2004		2004
Santa Bárbara	D. 1.376 / 2006	Ruínas de Pedra do Hospital Velho		R. Benedito Francisco Martins s/nº - São Francisco					X	BI	1999 a 2001		2001
Santa Bárbara	D. 1.083 / 2004	Ruínas do Capivari		RPPN Fazenda Capelaivary I e II - Distrito do Rio Acima					X	BI	2005		2005
Santa Bárbara		Igreja de Santo Amaro - Distrito de Brumal					X			BI			
Santa Bárbara		Igreja Matriz de Santo Antônio do Ribeirão de Sta. Bárbara					X			BI			
Santa Bárbara		Casa do Largo do Rosário - Casa de Cultura					X			BI			
Santa Bárbara	D. 1.376 / 2006	Chafariz do Largo de Brumal	Chafariz de Brumal	Pç. Santo Amaro - Distrito de Brumal					X	BM	1999 a 2001		2001
Santa Bárbara	D. 1.084 / 2004 - D. 3.193/2016	Conj Natural Paisag. e Arqueol do Barro Branco (4,52 ha referente ao tombamento do exercício de 2004 / 11,41 ha referente à ampliação do perímetro de Tombamento do exercício de 2018)		Fazenda Lavras Velhas Distrito de Barro Branco no limite com as áreas de reflorestamento da Cenibra	11,4100				X	CP	2005/2017/ 2018		2005/2018
Santa Bárbara	D. 1.081 / 2004	Conj Natural Paisag. e Paleontológico da Bacia do Gandareia (Sítio Gandareia)		Distrito de Conceição do Rio Acima em uma Antiga cava de linhoto nas proximidades da mina de dolomito da Extramill hoje desativada	3,0000				X	CP	2005		2005
Santa Bárbara	D. 1.376 / 2006	Conj Paisag. Parque Municipal Recanto Verde			36,5400				X	CP	1999 a 2001		2001
Santa Bárbara	D. 1.376 / 2006	Praça Cleves de Faria			0,7200				X	CP	1999 a 2001		2001
Santa Bárbara	D. 1.376 / 2006	Praça Leste de Minas			0,3132				X	CP	1999 a 2001		2001
Santa Bárbara	D. 2.792 / 2014	Sítio Arqueol das Ruínas do Barão de Catas Altas	Ruínas do Barão de Catas Altas	Às margens da Rodovia de acesso ao Parque do Caraça - MG 436 - Distrito de Brumal	1,1700				X	CP	2004/ 2016/ 2017		2017
Santa Bárbara	D. 1.780 / 2009	Centro Histórico do Distrito de Brumal	NH do Distrito de Brumal; NH Urbano do distrito de Brumal	R. Princ.(atual R. Paciência) e terrenos nas proximidades dos seguintes logradouros: R. da Prai R. da Quitanda Pç. Santo Amaro e Beco da Caixa D'água. O Núcleo esta impantado entre a rodovia do Caraça e as magens do ribeirão de mesmo nome e do rio Conceição.		50			X	NH	2007/ 2010/ 2011		2011
Santa Bárbara	D. 1.376 / 2006 (munic.)	Centro Histórico Sede Ig. de N. Sra. do Rosário, Ig. de N. Sra. das Mercês, Ig. Capela da Arquiconfraria do Cordão de São Francisco, Ig. Capela Sr. do Bonfim, Ruínas do Hospital Velho	Nucleo Histórico do Distrito Sede de Santa Bárbara	Mun.: Seis áreas de preservação localizadas no Centro (AP1 - Pç. Dr. Cleves de Faria Pç. Joaquim Aleixo Ribeiro Pç. Máercio Pessoa de Faria R. Petrina de Castro R. Espírito Santo R. Arlindo Ayres R. Rabelo Horta Pç. da Estação R. João Lopes R. Cristiane Geo Maia Ramal dos Ferroviários; AP4 - R. Visconde do Rio Branco e R. São Francisco; AP5 - R. Conselheiro Afonso Penna Ramal dos Ferroviários; e AP6 - R. N. Sra. das Mercês e R. Edmundo Pena) e B. São Francisco (AP 2- R. Benedito Francisco Martins; e AP3 - R. São Francisco R. Joana H. de Castro)		94			X	NH	1999/ 2000/ 2001/ 2007		2007
Santa Bárbara		Centro Histórico do Distrito de Brumal							X	NH			
Santa Bárbara	D 29.399/1989	Centro Histórico Sede incluindo: A - Igreja de N. Sra. do Rosário; B - Igreja de N. Sra. das Mercês; C - Igreja Capela da Arquiconfraria do Cordão de São Francisco; D - Capela do Bonfim.							X	NH			
Santa Bárbara	D. 1.376 / 2006	Capela do Cemitério		R. Antônio Pereira Rocha s/ nº - Centro					X	BI	1999/ 2000/ 2007		2000
Santa Bárbara (Ver Catas Altas)		Serra do Caraça							X	CP			
Santa Bárbara do Monte Verde		Fazenda da Vargem							X	BI	2000		2000
Santa Bárbara do Monte Verde		Fazenda do Barão							X	BI	1999/ 2000/ 2004		2004

    				<b>DIRETORIA DE PROMOÇÃO - GERÊNCIA DE ARTICULAÇÃO COM MUNICÍPIOS</b> Relação de Bens protegidos por TOMBAMENTO, pela União, pelo Estado e pelos Municípios (apresentados ao ICMS- Patrimônio Cultural) - até o ano de 2022 / EXERCÍCIO 2024									
MUNICÍPIO	HOMOLOGAÇÃO	DENOMINAÇÃO DO BEM TOMBADO	OUTRAS DENOMINAÇÕES DO BEM TOMBADO	ENDEREÇO DO BEM CULTURAL MATERIAL	CP (hectares)	NH (nº domicílios / unidades)	PROTEÇÃO F	PROTEÇÃO E	PROTEÇÃO M	CATEGORIA	EXERCÍCIO(S) DE APRESENTAÇÃO	EXERCÍCIO ACEITO COM RESSALVA	EXERCÍCIO ACEITO PARA EFEITO DE PONTUAÇÃO
Santa Bárbara do Monte Verde		Sede da Prefeitura Municipal							X	BI	2000/ 2004/ 2006		2006
Santa Bárbara do Monte Verde		Cofre							X	BM	2004/2011		2011
Santa Bárbara do Monte Verde	D. 341/2022	Busto do Barão de Santa Bárbara		Praça Barão de Santa Bárbara, 57, centro					X	BM	2024	2024	
Santa Cruz de Minas	D. 2.212/ 2015	Cruzeiro		Pç. do Cruzeiro - Centro					X	BI	2017	2017	2019
Santa Cruz de Minas	D.2211/ 2015	Imagem de São Sebastião		Pç. São Sebastião s/nº - Centro - Ig. matriz de São Sebastião					X	BM	2017		2017
Santa Cruz de Salinas		Conj Paisag. da bacia do rio Jequitinhonha						X		CP *1			
Santa Cruz do Escalvado		Capela Santo Antônio							X	BI	2006/2007		
Santa Cruz do Escalvado	D. 622/2006	Cruzeiro de Santa Cruz		Limite de área urbana de Sta. Cruz do Escalvado					X	BI	2007/2008		2008
Santa Cruz do Escalvado	D. 752/2007	Sino da Escola ex-Travessa Dr. Otávio Soares		R. Dr. Otávio Soares nº 162 - Centro					X	BM	2009		2009
Santa Cruz do Escalvado	D. 516/2004	Conj Paisag. da Pedra do Escalvado		Estrada que liga Sta. Cruz do Escalvado a Rio Doce entre o Córrego da Pedra do Escalvado e o Ribeirão do Escalvado	2,4100				X	CP	2005/ 2006		2006
Santa Efigênia de Minas	D. 063/ 2013	Imagem de Santa Efigênia		Pç. Sta. Efigênia Nº 130 - Matriz de Sta. Efigênia					X	BM	2016		
Santa Fé de Minas		Imagem N. Sra. da Conceição							X	BM	2012/2013		2013
Santa Fé de Minas	D. 234/2021	Capela de São Sebastião		Av. Belo Horizonte, s/n, centro					X	BI	2023		2023
Santa Fé de Minas	D. 263/2022	Complexo Paisagístico do Lajedo		Distrito Sede, Santa Fé de Minas	21.9000				X	CP	2024	2024	
Santa Juliana	Ata 27/11/2020	Imagem de Nossa Senhora das Dores		Praça Nilson Borges de Andrade, 40					X	BM	2022		2022
Santa Juliana		Edificação à Rua Professor Orestes nº 414		Rua Professor Orestes nº 408/414					X	BI	2021		2021
Santa Juliana	110/2021	Conjunto Paisagístico da Cachoeira do Peão		Santa Juliana, zona rural.	4,1				X	CP	2023/2024	2023/2024	
Santa Juliana	D. 70/2022	Complexo Paisagístico Muro do Cemitério		Rua 26 de outubro, s/n, centro					X	BI(??)	2024	2024	
Santa Luzia		Cemitério dos Escravos							X	BI	2010/2011		2011
Santa Luzia		Monumento a Duque de Caxias (Século XX - 1ª metade) e Trincheiras dos Revolucionários (Século XIX - 1ª metade)							X	BI	1998		
Santa Luzia		Teatro São Francisco							X	BI	2010/ 2011/2012		2012
Santa Luzia		Basilica de Santa Luzia do Rio das Velhas						X		BI			
Santa Luzia		Casa à Praça da Matriz de Santo Antônio					X			BI			
Santa Luzia		Casa à R. Direita nº 101		R. Direita nº 101				X		BI			
Santa Luzia		Mosteiro de Macaúbas						X		BI			
Santa Luzia		Mosteiro de Macaúbas					X			BI			
Santa Luzia		Conjunto Histórico e Arqueológico dos remanescentes da Fazenda da Baronesa		Avenida Adair de Souza, nº 254, Bairro Belo Vale					X	BI	2021	2021	
Santa Luzia	Ata 17/12/2021	Capela Santo Antônio		Rua Santo Antônio, s/n, na comunidade rural Ribeirão da Mata					X	BI	2023		2023
Santa Luzia		Conj de 20 imagens tombadas isoladamente: Sta. Luzia, N. Sra. da Conceição, Sagrado Coração de Jesus, Divino Esp. Santo, Menino Jesus, Anjo Gabriel, N. Sra. das Dores, São João de Deus, N. Sra. do Carmo, N. Sra. do Rosário, N. Sra. das Dores (da Ig. do Rosário), N. Sra. da Soledade, Sta. Luzia grande, N. São Morto, Sr. do Bonfim, São Francisco, São José, São João Batista, Sr. dos Passos, N. Sra. do Carmo (Matriz)							X	BM	2007		2007
Santa Luzia		Imagem de N. Sra. de Lourdes							X	BM	2011		2011
Santa Luzia		Conj Arquit Casa Paroquial e Igreja N. Sra. do Rosário – Pinhões			0,4997 ha				X	CP	2010/ 2011/ 2012		2012
Santa Luzia		Mosteiro de Macaúbas							X	CP	1998		
Santa Luzia		NH de Sta. Luiza				350			X	NH	1998/ 2000/ 2001		2001
Santa Luzia		Centro Histórico de Santa Luzia						X		NH			
Santa Margarida		Capela N. Sra. Aparecida		Zona Rural - Córrego do Bom Jardim					X	BI	2011/2012/ 2013/2016		
Santa Margarida		Imagem de Santa Margarida - Praça Cônego Arnaldo		Pç. Conego Arnaldo - Centro					X	BM	2011/2012		2012
Santa Maria de Itabira		Casa de Dª Maria Prachedes							X	BI	2006/ 2008/ 2010		
Santa Maria do Salto		Conj Paisag. da bacia do rio Jequitinhonha							X	CP *1			
Santa Maria do Suaçuí	D. 02/ 2004	Lagoa do Vapabusul		Zona Rural à 53Km do Distrito Sede e 11Km do Distrito Poaia na estrada vicinal em direção à Governador Valadares	120,0000				X	CP	2005/ 2013/2018	2018	2019
Santa Maria do Suaçuí	D. 02/2003	Igreja Santa Maria Eterna		Pç. José Sena Lima nº s/nº - Centro					X	BI	2003		2003
Santa Maria do Suaçuí	D. 01/2003	Imagem de Santa Maria Eterna - Praça José Sena Lima nº 88		Pç. José Sena Lima nº 88 - Centro - Casa Paroquial					X	BM	2003		2003
Santa Rita de Ibitipoca	D. 129-A/2019	Igreja Matriz de Santa Rita de Cássia	Igreja Matriz de Santa Rita de Ibitipoca	Praça Joaquim Ribeiro de Paula, s/n Centro					X	BI	2021/2022/2023	2021	2023
Santa Rita de Ibitipoca (ver Lima Duarte)		Serra do Ibitipoca						X		CP			
Santa Rita de Jacutinga		Fazenda Santa Clara - comunicado por ofício com cópia do decreto							X	BI			
Santa Rita de Jacutinga		Sobrado Colonial							X	BI	2007/ 2008/ 2009		
Santa Rita de Jacutinga		Imagem de Santa Rita de Cássia							X	BM	2007/ 2008		
Santa Rita de Jacutinga		Conj Arquit e Urbanístico da Praça Cel. Antônio Osório		Pç. Cel. Antônio Osório					X	CP	2003		
Santa Rita de Jacutinga	D. 1494/2003	Conj Arquit e Urbanístico da Praça Governador Valadares e Adjacências (> 2 ha)	Conj Arquit e Urbanístico da Praça Governador Valadares	Pç. Governador Valadares e Adjacências	> 2				X	CP	2004		2004

				<b>DIRETORIA DE PROMOÇÃO - GERÊNCIA DE ARTICULAÇÃO COM MUNICÍPIOS</b> Relação de Bens protegidos por TOMBAMENTO, pela União, pelo Estado e pelos Municípios (apresentados ao ICMS- Patrimônio Cultural) - até o ano de 2022 / EXERCÍCIO 2024									
MUNICÍPIO	HOMOLOGAÇÃO	DENOMINAÇÃO DO BEM TOMBADO	OUTRAS DENOMINAÇÕES DO BEM TOMBADO	ENDEREÇO DO BEM CULTURAL MATERIAL	CP (hectares)	NH (nº domicílios / unidades)	PROTEÇÃO F	PROTEÇÃO E	PROTEÇÃO M	CATEGORIA	EXERCÍCIO(S) DE APRESENTAÇÃO	EXERCÍCIO ACEITO COM RESSALVA	EXERCÍCIO ACEITO PARA EFEITO DE PONTUAÇÃO
Santa Rita de Jacutinga		Conjunto arquitetônico da Fazenda Santa Clara (76 22 ha) - Ano 2014						X		CP			
Santa Rita de Minas	D. 276 / 2008	Monumento Leopardo da Vila		Pç. José Ferreira Costa - Centro					X	BI	2009/2010		2010
Santa Rita de Minas	D. 102/ 2009	Conj Paisag. da Praça Monsenhor Aristides Marques Rocha		Centro	0,4090					CP	2011/2012		2012
Santa Rita do Iúeto	D. 13/2022	Igreja São Geraldo		Comunidade de Água Limpa, zona rural, centro					X	BI	2024	2024	
Santa Rita do Sapucaí	D. 12.245/2018 (aprova tombamento provisório) NÃO é revogado pelo D. 12356/2018	Prédio da Escola Estadual Sinhá Moreira	Escola Estadual Sinhá Moreira	Rua Dr. Delfim Moreira, 509						BI	2020/2021/2024	2024	
Santa Rita do Sapucaí	D. 11.327/2016	Prédio da Loja Maçônica Caridade Sul Mineira	Loja Maçônica Caridade Sul Mineira/ Loja Maçônica	Rua Coronel João elzébio de almeida nº 127 - Centro					X	BI	2019/2020		
Santa Rita do Sapucaí	D. 8.880 / 2012	Casa do ex-Presidente Dr. Delfim Moreira da Costa Ribeiro		Pç. Delfim Moreira nº42 - B. Família Andrade					X	BI	2014/ 2017		
Santa Rita do Sapucaí		Cine Teatro Santa Rita do Sapucaí							X	BI	2012		2013
Santa Rita do Sapucaí	D. 8.879 / 2012	Edifício sede do Fórum Dra. Arlete Telles Pereira		Pç. Sta. Rita nº82 - Centro					X	BI	2014/2017		2017
Santa Rita do Sapucaí	D. 8.425/ 2011	Prédio da Associação Santarritense José do Patrocínio		R. Cel. Joaquim Inácio nº80 - Centro					X	BI	2013/ 2014/ 2017 2018		2018
Santa Rita do Sapucaí		Imagem de Santa Rita de Cássia							X	BM	2007/ 2010/ 2012		2012
Santa Rita do Sapucaí	D. 10.687 / 2015	Praça Dr. Delfim Moreira	Praça Presidente Delfim Moreira	Pç. Dr. Delfim Moreira	0,2600				X	CP	2017 2018		2018
Santa Rita do Sapucaí	D. 10.686 / 2015	Praça Santa Rita	Pç. Santa Rita	Pç. Santa Rita	1,2600				X	CP	2017 2018		2018
Santa Vitória		Capela N. Sra. Aparecida							X	BI	2010/ 2011		2011
Santa Vitória		Casa da Cultura							X	BI	2002		
Santa Vitória		Igreja Matriz de N. Sra. das Vitórias ou Santa Vitória							X	BI	2003/ 2004		2004
Santa Vitória		Imagem de N. Sra. das Vitórias							X	BM	2004		2004
Santa Vitória	D. 1.393/1997	Serra do Tatu			????				X	CP	2004/2024		
Santana da Vargem	d. 72/2020	Monumento de Sant'Ana		Trevo de Santana da Vargem/MG BR 265 Km 411					X	BM	2022		2022
Santana da Vargem	D. 099/2021	Capela da primeira Estação da Via Sacra; Passinho: Capelinha da primeira estação da Via Sacra		Rua Domingos Viera de Lima, s/n, centro					X	BI	2023/2024	2023	2024
Santana da Vargem	D. 046/2022	Praça Teomara Maise Corrêa		Praça Teomara Maise Corrêa, centro	3,0000				X	CP	2024		2024
Santana de Cataguases	D. 24/2005	Adro da Igreja Matriz		Praça Agostinho Alves de Araújo					X	BI	2012		2012
Santana de Cataguases	D. 14/2002	Capela São Francisco de Chagas		Bairro São Francisco					X	BI	2003		2003
Santana de Cataguases	D. 13/2006	Casa Sede da Fazenda da Fumaça		Fazenda da Fumaça / Comunidade Fumaça					X	BI	2012		2012
Santana de Cataguases	D. 41/2003	Chácara Santa Cruz		Praça Prefeito João Remigio, s/n					X	BI	2004		2004
Santana de Cataguases	D. 37/2003	Estação Ferroviária		Praça Prefeito João Remigio, s/n					X	BI	2004		2004
Santana de Cataguases	D. 39/2003	Prefeitura Municipal		Praça Agostinho Alves de Araújo					X	BI	2004		2004
Santana de Cataguases	D. 15/2002	Imagem N. Sra. Santana		Praça Agostinho Alves de Araújo					X	BM	2003		2003
Santana de Cataguases	D. 25/2005	Conj Paisag. Cachoeira da Fumaça	Conj Paisag. Cachoeira do Córrego Fumaça	Fazenda da Fumaça / Comunidade Fumaça					X	CP	2006/ 2007		2006/ 2007
Santana do Deserto		Sede Biblioteca Pública Municipal							X	BI	2009/ 2010/ 2011/2024		2024
Santana do Deserto		Acervo Documental da Câmara							X	BM	2010/ 2011		2011
Santana do Garambéu	D. 275/2009	Capela de São Francisco de Assis		Praça Evaristo de Souza, s/nº					X	BI	2009/ 2010/ 2020/2022		2022
Santana do Jacaré	d. 2637/2020	Prédio da Prefeitura Municipal de Santana do Jacaré		Av. Pe. Nagib Gibran 70					X	BI	2022		2022
Santana do Jacaré	D. 2171/2017	Clube Recreativo Santanense		Praça João Alves Duca - Centro					X	BI	2019/2020		2020
Santana do Jacaré	D. 845/2002	Capela - Igreja N. Sra. do Rosário		Praça João Alves Duca, S/Nº - Centro					X	BI	2003		2003
Santana do Jacaré	D. 847/2002	Imagem N. Sra. do Carmo		Igreja de Nossa Senhora do Carmo					X	BM	2003		2003
Santana do Jacaré	D. 846/2002	Imagem N. Sra. do Rosário		Altar-mor da Igreja Nossa Senhora do Rosário					X	BM	2003		2003
Santana do Jacaré	D. 2.889/2021	Imagem Santana Mestra; Imagem Sant'ana Mestra		Praça Saturnino Cardoso, centro					X	BM	2023		2023
Santana do Jacaré	D. 1003/2006	Praça João Alves Duca		Centro de Santana do Jacaré	0,4040				X	CP	2007		2007
Santana do Jacaré	D. 1003/2006	Praça Saturnino Cardoso		Centro de Santana do Jacaré	0,4300				X	CP	2007		2007
Santana do Manhuaçu		Imagem Sacra de Sant'Ana (Igreja Matriz de Santana)		Pç. Intendente José Rodrigues Pires)					X	BM	2012/ 2013		2013
Santana do Paraiso		Árvore da Gameleira							X	BI	2001		2001
Santana do Paraiso		Casarão do Ipaba							X	BI	2001		2001
Santana do Paraiso		Igreja Matriz de Santana do Paraiso							X	BI	2001		2001
Santana do Riacho	????	Ponte Usina Pacífico Mascarenhas		????					X	BI	2012/2024		2024
Santana do Riacho	D. 072/2021	Monumento Juquinha		Distrito Serra do Cipó					X	BM	2023/2024	2023	2024
Santana do Riacho		Conj Paisag. Trilha dos Escravos		MG 110 altura do Camping Vêu da Noiva - Santana do Riacho	2,5000				X	CP	2011		2011
Santana dos Montes	D. 04/2003	Fazenda Antônio Quirino		Praça Oscar Teixeira, 11					X	BI	2004		2004
Santana dos Montes	D. 03/2003	Fazenda do Calitu		Microrregião da Serra da Paciência					X	BI	2004		2004
Santana dos Montes	D. 05/2003	Fazenda do Tanque		Área rural da região do Tanque					X	BI	2004		2004
Santana dos Montes	D. 02/2003	Fazenda Paciência		Microrregião da Serra da Paciência					X	BI	2004		2004
Santana dos Montes	D. 05/2002	Fazenda São Pedro		Região de São Pedro - Morro do Chaopêu					X	BI	2004		2004
Santana dos Montes	D. 02/2002	Igreja Matriz de Santana		Praça Aristides de Arújo Teixeira, s/nº					X	BI	2003		2003
Santana dos Montes		Fazenda da Posse							X	BI			
Santana dos Montes		Fazenda Fonte Limpa							X	BI			
Santana dos Montes	D. 03/2003	Imagem de Santana Mestra		Igreja Matriz					X	BM	2003		2003
Santana dos Montes	D. 117/2003	NH Urbano							X	NH	2004		2004
Santo Antônio do Amparo	D. 602/2002	Casa da Cultura Antônio Carlos de Carvalho		Pç Joaquim Ferreria de Aguiar, 62 - Centro		87			X	BI	2003/ 2004		2004
Santo Antônio do Amparo		Clube Recreativo Amparense							X	BI	2004		






   				DIRETORIA DE PROMOÇÃO - GERÊNCIA DE ARTICULAÇÃO COM MUNICÍPIOS Relação de Bens protegidos por TOMBAMENTO, pela União, pelo Estado e pelos Municípios (apresentados ao ICMS- Patrimônio Cultural) - até o ano de 2022 / EXERCÍCIO 2024									
MUNICÍPIO	HOMOLOGAÇÃO	DENOMINAÇÃO DO BEM TOMBADO	OUTRAS DENOMINAÇÕES DO BEM TOMBADO	ENDEREÇO DO BEM CULTURAL MATERIAL	CP (hectares)	NH (nº domicílios / unidades)	PROTEÇÃO F	PROTEÇÃO E	PROTEÇÃO M	CATEGORIA	EXERCÍCIO(S) DE APRESENTAÇÃO	EXERCÍCIO ACEITO COM RESSALVA	EXERCÍCIO ACEITO PARA EFEITO DE PONTUAÇÃO
Santo Antônio do Amparo	D. 758/2006	Imagem de Santo Antônio de Pádua		Santuário de Santo Anto. de Pádua - Pç Governador Valadares					X	BM	2007/ 2008		2008
Santo Antônio do Gramma	D. 046/2006	Antigo Cine Gramense		Pç. Francisco Luiz Pinto Moreira nº45					X	BI	2007/2008		2008
Santo Antônio do Gramma	D. 047/2006	Acervo Cartográfico do Município		R. Padre João Coutinho nº121					X	BM	2007/2008		2008
Santo Antônio do Gramma	D. 07/2007	Conj Paisag. da Mata da Dona Zina		Zona Rural do munic. Santo Anto. do Gramma	28,7700				X	CP	2007/2008		2008
Santo Antônio do Itambé (Ver * Serra Azul de Minas e * Serro)		Pico do Itambé						X		CP			
Santo Antônio do Jacinto		Conj Paisag. da bacia do rio Jequitinhonha						X		CP *1			
Santo Antônio do Monte	D. 102/2005	Casa Magalhães Pinto		Av. Amâncio Bernardes nº814					X	BI	2007		2007
Santo Antônio do Monte	D. 133/2007	Casarão Monsenhor Otaviano		R. Vigário Alexandrino nº126					X	BI	2008		2008
Santo Antônio do Monte	D. 118/2022	E.M Amâncio Bernardes		Praça Getúlio Vargas, 154, centro					X	BI	2000/ 2001/2024		2024
Santo Antônio do Monte	D. 117/2022	Escola Municipal Waldomiro Magalhães Pinto		Rua Dr. Argeniro Itajubá, 179, Chácara					X	BI	2024		2024
Santo Antônio do Monte	D. 119/2022	Estação Ferroviária	Estação Ferroviária de Santo Antônio do Monte	Praça Benedito Valadares, s/n, centro					X	BI	2000/ 2001/2024	2024	
Santo Antônio do Monte	D. 120/2022	Muro do Cemitério Municipal São Miguel		Praça Santo Antônio, 59, centro (?)					X	BI	2024	2024	
Santo Antônio do Monte	D. 150/2008	Acervo do Legislativo e do Executivo		Av. Amâncio Bernardes nº814					X	BM	2009		2009
Santo Antônio do Monte	D. 134/2007	Conj Paisag. Pedreira		Rodovia MG 164 - Km 682	3,9000				X	CP	2008/ 2010		2010
Santo Antônio do Retiro		Capela de Santo Antônio							X	BI	2004		
Santo Antônio do Retiro		Sítio Pedra Grande							X	BI	2003		2003
Santo Antônio do Retiro		Sítio Pedreiras II							X	BI	2003		2003
Santo Antônio do Retiro		Sítio Pedreiras III							X	BI	2003		2003
Santo Antônio do Retiro		Sítio Pedreiras IV							X	BI	2003		2003
Santo Antônio do Retiro		Imagem de Santo Antônio							X	BM	2003/ 2004		2004
Santo Antônio do Retiro		Sítio do Pau D Arco IV							X	CP	2003/ 2004		2004
Santo Antônio do Retiro		Sítio do Pau D Arco IX							X	CP	2003/ 2004		2004
Santo Antônio do Retiro		Sítio do Pau D Arco VI							X	CP	2003/ 2004		2004
Santo Antônio do Retiro		Sítio do Pau D Arco X							X	CP	2003/ 2004		2004
Santo Hipólito		Casa do Dr. Antônio Feliciano Ferreira							X	BI	1999/ 2000		
Santo Hipólito		Estação de Santo Hipólito							X	BI	1999/ 2000		
Santo Hipólito		Fazenda do Brejo							X	BI	1999/ 2000		
Santo Hipólito		Pontes sobre o rio das Velhas - Pontilhão Três Arcos							X	BI	1999/ 2000		
Santo Hipólito		Distrito N. Sra. da Glória							X	CP	1999		
Santo Hipólito		Gruta do Lameirão da Serra							X	CP	1999/ 2000		
Santo Hipólito		Sítio Arqueol Gruta da Lagoinha							X	CP	2003		
Santos Dumont	????	Busto do Governador Bias Fortes							X	BI	2004/ 2007		2007
Santos Dumont		Caixa d'Água de Recevindo							X	BI	2003		2003
Santos Dumont	????	Colégio Pio X (Vila Leonidia)		Av. Afonso Pena nº 164					X	BI	2004 a 2006/ 2007/ 2008		2008
Santos Dumont		Estação da Mantiqueira							X	BI	2003/ 2007/ 2008		2008
Santos Dumont	????	Estátua de Getúlio Vargas		Pç. Cesário Alvim					X	BI	2004/ 2007/ 2010		2010
Santos Dumont		Fachada do 4º Esquadrão de Cavalaria Mecanizada							X	BI	2004/ 2005/ 2006		
Santos Dumont		Fachadas da E.E Vieira Marques		Av. Rui Barbosa nº221					X	BI	2002/ 2003/ 2007/ 2008		2008
Santos Dumont	????	Monumento a Santos Dumont							X	BI	2004/ 2007/ 2010		2010
Santos Dumont	????	Monumento da Torre Eiffel e Dirigível número 6		Av. Getúlio Vargas esq. c/ R. José Maria Pitela					X	BI	2003/ 2007/ 2008		2008
Santos Dumont		Museu – Casa Cabangu (Casa Natal de Santos Dumont)							X	BI	2000/ 2001		2001
Santos Dumont		Museu Casa Natal de Santos Dumont							X	BI	2000		
Santos Dumont		Pontilhão com três arcos - (pontilhão "Vasconcelos")		Entre o B. Santo Antônio e o provoado de Recenvindo					X	BI	2003/ 2007/ 2008		2008
Santos Dumont		Pontilhão Sérgio Macedo							X	BI	2003/ 2007/ 2008		2008
Santos Dumont	D. 1499/1999	Prédio da CEMIG		Estrada para o Distrito de São João da Serra					X	BI	2006/ 2007/ 2008		2008
Santos Dumont	???	Prédio da Estação Central		Av. Getúlio Vargas s/nº					X	BI	2003/ 2007/ 2008		2008
Santos Dumont		Prédio do Antigo Clube Palmeirense		R. Benedito Valadares					X	BI	2003/ 2007/ 2008		2008
Santos Dumont	D. 1433/1998	Prefeitura Municipal e Câmara Municipal		Av. Getúlio Vargas nº231					X	BI	2005/ 2006/ 2007/ 2008		2008
Santos Dumont		Tangará Tênis Clube		Av. Getúlio Vargas nº563					X	BI	2005/ 2006/ 2007/ 2008		2008
Santos Dumont		Sítio Cabangu: casa							X	BI	2004/ 2005		
Santos Dumont	D. 1505/1999	Busto de Alberto Santos Dumont							X	BM	2005		2005
Santos Dumont		Guindaste a vapor							X	BM	2003		2003
Santos Dumont	????	Imagem de São Miguel da Matriz de São Miguel e Almas							X	BM	2002/ 2003		2003
Santos Dumont		Locomotiva - MK-370 "Zezé Leoni"							X	BM	2000/ 2001		2001
Santos Dumont		Conj Paisag. Parque Cabangu e seu Acervo							X	CP	1999/ 2001		
Santos Dumont		Parque Cabangu e respectivo acervo						X		CP			
São Bento Abade	Insc. 01/2004	Figueira do Tira Couro - Fazenda Harmonia		Rodov. MG 862 - Fazenda Harmonia					X	BI	2004/ 2005/ 2007/ 2009/ 2012		2012
São Bento Abade		Sinos da Igreja Matriz de São Bento		Pç. Monsenhor Lefort s/nº					X	BM	2007/ 2009/ 2010		2010
São Bento Abade	D.052/2015 - D. 101/2022	Conj Paisag. da Nascente do Córrego Santa Cruz	Mina da Taça	Av. Miguel Nassar - Centro	0,5200				X	CP	2017/2024	2017/2024	
São Brás do Suaçuí		Capela de São João Batista/ Capela Sr. dos Passos		Pç. Ministro Olavo Drumond s/nº					X	BI	2005/ 2011/ 2012		2012
São Brás do Suaçuí		Casa da Anastácia		Av. Dr. Aprígio de Oliveira nº 449					X	BI	2004/ 2011/ 2012		2012
São Brás do Suaçuí		Casarão Dona Negrinha							X	BI	2003/ 2011/ 2012		2012
São Brás do Suaçuí	D. 772 / 1999	Cruzeiro dos Martírios		Rodovia MG 383 - Distrito de Capelaão					X	BI	2002/ 2011/ 2012		2012
São Brás do Suaçuí		Fonte do Mato							X	BI	2005		
São Brás do Suaçuí	D. 715/ 1998	Igreja Matriz de São Brás		Av. Dr. Aprígio Ribeiro de Oliveira s/nº					X	BI	1999 a 2001		2001
São Brás do Suaçuí	D. 772/ 1999	Passo do Encontro Doloroso - Via Sacra		Av. Dr. Aprígio Ribeiro de Oliveira nº335					X	BI	2002/ 2011/ 2012		2012






MUNICÍPIO	HOMOLOGAÇÃO	DENOMINAÇÃO DO BEM TOMBADO	OUTRAS DENOMINAÇÕES DO BEM TOMBADO	ENDEREÇO DO BEM CULTURAL MATERIAL	CP (hectares)	NH (nº domicílios / unidades)	PROTEÇÃO F	PROTEÇÃO E	PROTEÇÃO M	CATEGORIA	EXERCÍCIO(S) DE APRESENTAÇÃO	EXERCÍCIO ACEITO COM RESSALVA	EXERCÍCIO ACEITO PARA EFEITO DE PONTUAÇÃO
São Brás do Suaçuí	D. 705/ 1999	Imagem de São Miguel da Igreja Matriz de São Brás		Av. Dr. Aprígio Ribeiro de Oliveira s/nº - Ig. Matriz de São Brás					X	BM	2000		2000
São Brás do Suaçuí	D. 810/ 1998	Área de Preservação Permanente Oswaldo Marques Gontijo (Pedreira e Córrego Manoel de Andrade)			2,5400				X	CP	1999/ 2000/ 2001		2000/ 2001
São Brás do Suaçuí	D. 1127/2004	Caminho Velho - Estrada Real							X	CP	2005		2005
São Domingos do Prata	D. 060/ 2003	Igreja N. Sra. do Rosário		R. Leandro Domingues Gomes nº 178					X	BI	2004		2004
São Domingos do Prata	D. 061/ 2003	Imagem de São Domingos Gusmão		Pç. José Marques Vasconcelos s/nº - Ig. Matriz de São Domingos					X	BM	2004		2004
São Félix de Minas	D. 051/2018	Primeira Bomba de gasolina do município	Primeira Bomba	Praça dos Agricultores - Centro					X	BM	2020/2021/ 2022	2020	2022
São Francisco		Monumento do Cruzeiro da Matriz de São José		Av. Presidente Dutra s/nº					X	BI	2004/ 2005		2005
São Francisco		Imagem de São Félix		Av. Montes Claros nº325					X	BM	2009/ 2011/ 2013		2013
São Francisco		NH do Centro de São Francisco				45			X	NH	2015		
São Francisco de Paula		Capela de São Sebastião							X	BI	2004		2004
São Francisco de Paula	D. 013/2003	Capela N. Sra. Aparecida		R. Nova. s/n - Bairro Nossa Senhora Aparecida					X	BI	2004		2004
São Francisco de Paula	D. 011/2003	Casa Paroquial		Pç. Pedro Severino de Aguiar nº162 - Centro					X	BI	2004		2004
São Francisco de Paula	D. 021/2003	Coreto da Praça Gabriel Passos		Pç. Gabriel Passos - Centro					X	BI	2004/ 2005		2005
São Francisco de Paula	D. 015/2003	E.E Mário Campos	E.E Cel. Mário Campos	Pç. Gabriel Passos nº 242 - Centro					X	BI	2004		2004
São Francisco de Paula	D. 010/2003	Igreja Matriz de São Francisco de Paula		Pç. Sebastião Assis Aguiar - Centro					X	BI	2004		2004
São Francisco de Paula	D. 016/2003	Igreja N. Sra. do Rosário		Pç. Gabriel Passos - Centro					X	BI	2004/ 2005		2005
São Francisco de Paula		Monumento a Santos Dumont							X	BI	2007		
São Francisco de Paula	D. 017/2003	Passinho ao lado do nº 526 - N. Sra. das Dores (apresentado em 2005 como Conj de Passinhos)	Passinho de N. Sra. das Dores	Pç. Pedro Severino Aguiar ao lado do nº 300, esquina com Rua Primeiro de Março - Centro					X	BI	2004/ 2005		2005
São Francisco de Paula	D. 019/2003	Passinho ao lado do nº 596 - Praça Severino de Aguiar - N. Sra. da Piedade (apresentado em 2005 como Conj de Passinhos)	Passinho N. Sra. da Piedade	Pç. Severino Aguiar nº 596					X	BI	2004/ 2005		2005
São Francisco de Paula	D. 020/2003	Passinho entre nº 18 e nº 36 - Praça Sebastião Assis Aguiar - Santo Sepulcro (apresentado em 2005 como Conj de Passinhos)	Passinho Santo Sepulcro	Pç. Sebastião Assis Aguiar entre nº 18 e nº 36 - Centro					X	BI	2004/ 2005		2005
São Francisco de Paula	D. 018/2003	Passinho entre nº 460 e nº 472 - N. Sra. Soledade (apresentado em 2005 como Conj de Passinhos)	Passinho N. Sra. da Soledade	Pç. Pedro Severino Aguiar ao lado do nº 460 e 472, esquina com Rua Primeiro de Março - Centro					X	BI	2004/ 2005		2005
São Francisco de Paula	D. 012/2003	Prefeitura Municipal	Prédio da Prefeitura	Pç. Pedro Severino Aguiar Nº 100 - Centro					X	BI	2004/ 2005		2005
São Francisco de Paula	D. 023/2003	Imagem de Santana com N. Sra. Menina		Igreja Matriz de São Francisco de Paula - Pç. Sebastião Assis Aguiar - Centro					X	BM	2004		2004
São Francisco de Paula	D. 009/2003	Praça Gabriel Passos (do Coreto)		Praça Gabriel Passos - Centro	0,8500				X	CP	2004/ 2005		2005
São Francisco de Paula	D. 008/2003	Praça Pedro Severino Aguiar		Praça Pedro Severino Aguiar - Centro	1,4800				X	CP	2004		2004
São Francisco de Glória	D. 490/2006	Acervo de Documentos do Arq. da Prefeitura de São Francisco do Glória. Livros de Leis Portarias Decretos e Termos de Posse		R. Virgílio Pedrosa					X	BM	2007		2007
São Francisco de Glória	D. 649/2008	Conj Paisag. Cachoeira de Bicuíba (> 2ha)		Rodovia BR 116 Km 657	2,4000				X	CP	2009		2009
São Geraldo		Estação Ferroviária							X	BI	2007		2007
São Geraldo	D. 18/2007	Busto de Dr. Osvaldo de Oliveira Duarte		Pç. dos Ferroviários					X	BM	2008		2008
São Geraldo	D. 448/2020	Conjunto Paisagístico da Serra do Mirante	Conjunto Paisagístico da Serra do Mirante de São Geraldo	Porção centro-oeste do município, zona rural, à Av. Prefeito João Vicente Ferreira Filho	12,9320				X	CP	2022/2023/2024	2023	2024
São Geraldo do Baixo		Conj Natural e Paisag. da Pedra Amarela							X	CP	2010/ 2011		2011
São Gonçalo do Abaeté		Capela de N. Sra. de Imaculada Conceição e São Sebastião - Vilarejo dos Canoieiros							X	BI	2003		2003
São Gonçalo do Abaeté		Cachoeira Curral das Equas							X	CP	2003		2003
São Gonçalo do Abaeté		Cachoeira de Paina							X	CP	2003		2003
São Gonçalo do Abaeté		Cachoeira do Frade - Canoieiros							X	CP	2003		2003
São Gonçalo do Abaeté		Cachoeira do Grumixá - Canoieiros							X	CP	2003		2003
São Gonçalo do Abaeté		Cachoeira Ponte de Pedra							X	CP	2003		2003
São Gonçalo do Pará		Cruzeiro das Missões							X	BI	2006		
São Gonçalo do Pará		Cruzeiro do Bonfim							X	BI	2006/ 2007		2007
São Gonçalo do Pará		E.E Cel. Epifânio Mendes Mourão							X	BI	2006		
São Gonçalo do Pará		Matriz de São Gonçalo							X	BI	2006/ 2007		2007
São Gonçalo do Pará		Cemitério Municipal							X	CP	2006		
São Gonçalo do Pará		Praça Jatobá							X	CP	2006		
São Gonçalo do Pará		Praça JK							X	CP	2006		
São Gonçalo do Pará	Ata 22/07/2020	Conjunto Paisagístico do Centro Histórico	Conjunto Paisagístico Centro Histórico Noé Caetano de Oliveira		1,5500				X	CP	2022		
São Gonçalo do Rio Abaixo	D. 414 / 2015	Casa Para Todos		R. Januária nº 22 - Centro					X	BI	2017/ 2018/ 2019	2017	2019
São Gonçalo do Rio Abaixo	D. 42/ 2008	Centro Pastoral		R. Augusto Pessoa nº 151 - Centro					X	BI	2009/ 2010/ 2011		2010/2011
São Gonçalo do Rio Abaixo		Cruzeiro							X	BI	1998		
São Gonçalo do Rio Abaixo	D. 40/ 2008	Igreja Matriz de São Gonçalo do Amarante		Pç. da Matriz s/nº - Centro					X	BI	2003/ 2005/ 2009/ 2010		2010
São Gonçalo do Rio Abaixo	D. 39/ 2006	Igreja N. Sra. do Rosário		R. Augusto Pessoa s/nº - Pç. 1º de Março - B. Boa Viagem					X	BI	2003/ 2005/ 2006/ 2007		2007
São Gonçalo do Rio Abaixo	D. 41/ 2008	Igreja Santa Efigênia		R. Sta. Efigênia s/nº - B. Sta. Efigênia					X	BI	2003/ 2009/ 2010		2010
São Gonçalo do Rio Abaixo	D. 39/ 2008	Igreja/ Capela de São Sebastião - Vargem Alegre		Vargem Alegre Zona Rural					X	BI	2009/ 2010/ 2011		2011
São Gonçalo do Rio Abaixo	D. 40/ 2006	Fazenda Brejaúba		Rodovia MG 434 Km 12 - localidade de São Sebastião da Vargem Alegre					X	BI	2007		2007

MUNICÍPIO	HOMOLOGAÇÃO	DENOMINAÇÃO DO BEM TOMBADO	OUTRAS DENOMINAÇÕES DO BEM TOMBADO	ENDEREÇO DO BEM CULTURAL MATERIAL	CP (hectares)	NH (nº domicílios / unidades)	PROTEÇÃO F	PROTEÇÃO E	PROTEÇÃO M	CATEGORIA	EXERCÍCIO(S) DE APRESENTAÇÃO	EXERCÍCIO ACEITO COM RESSALVA	EXERCÍCIO ACEITO PARA EFEITO DE PONTUAÇÃO
São Gonçalo do Rio Abaixo	D. 512/ 2003	Imagem de N. Sra. do Rosário		R. Augusto Pessoa s/nº - Pç. 1º de março- Ig. de N. Sra. do Rosário					X	BM	2004/ 2005		2005
São Gonçalo do Rio Abaixo	D. 580/ 2004	Conj Natural Paisag. e Arqueol da Fazenda da Demanda		Localidade de Demanda área rural	0,4000				X	CP	2005/ 2006		2006
São Gonçalo do Rio Preto		Capela do Bom Jesus							X	BI	2010/ 2011		
São Gonçalo do Rio Preto		Imagem de N. Sra. do Rosário							X	BM	2010/ 2011		2011
São Gonçalo do Rio Preto		Conj Paisag. da bacia do rio Jequitinhonha							X	CP *1			
São Gonçalo do Sapucaí		Casa da Cultura Pedro Mattar Filho		Pç. Bárbara Heliodora nº 73					X	BI	2007/ 2013/ 2014		2014
São Gonçalo do Sapucaí		E.E Dr. João Pinheiro		R. Raimundo Correa nº 55					X	BI	2012/ 2013/ 2014		2014
São Gonçalo do Sapucaí		Igreja Matriz São Gonçalo do Amarante		Pç. Barão do Rio Verde					X	BI	2012/ 2013		2013
São Gonçalo do Sapucaí		Igreja N. Sra. do Rosário		Pç. Getúlio Vargas s/nº					X	BI	2012/ 2013/ 2014		2014
São Gonçalo do Sapucaí		Santa Casa de Misericórdia		R. Dr. Salles Dionízio Azevedo Reis nº 247					X	BI	2012/ 2013/ 2014		2014
São Gonçalo do Sapucaí		Liteira de Campo		Pç. Bárbara Heliodora nº 73					X	BM	2012/ 2013		2013
São Gonçalo do Sapucaí		Praça Cel. Alberto Siqueira			0,3800				X	CP	2012/ 2013/ 2014		2014
São Gotardo		Cruz de Madeira do Alto da R. São Geraldo							X	BI	2003		
São Gotardo		E.M Conselheiro Afonso Pena							X	BI	2000 a 2002		
São Gotardo	D. 337/1998	Igreja Matriz de São Sebastião de São Gotardo							X	BI	1999 a 2001		2001
São Gotardo		Prédio Amarelo							X	BI	1998/ 2001/ 2002		
São Gotardo		Cruz Madeira - São Sebastião							X	BM	2000 a 2002		
São Gotardo	D. 46/2008	Imagem de São Sebastião							X	BM	2009/ 2010		2010
São Gotardo	D. 22/2006	Sítio Paisag. de Vila Funchal			6,7400				X	CP	2007/ 2008		2008
São João Batista do Glória	D. 1040/2006	Capela do Rosário		Travessa Rio Branco s/nº					X	BI	2007		2007
São João Batista do Glória	2.268/2020	Imagem de Nossa Senhora do Sorriso		Acervo da Escola Municipal Clotilde de Simone					X	BM	2022/2023/2024	2023	2024
São João Batista do Glória	D. 2.546/2022	Sítio Arqueológico Canteiros da Canastra		Canteiros, zona rural, São João Batista do Glória	451,8000				X	CP	2024	2024	
São João Batista do Glória	D. 2.547/2022	Complexo Arqueológico do Letreiro		Zona rural, São João Batista do Glória	1,8300				X	CP	2024		2024
São João Batista do Glória	Emenda à Constituição nº 106, de 4/12/2020; Constituição Estadual de 1989 - ADCT art. 84-A	Lago de Furnas e Lago do Peixoto							X	CP *12			
São João da Mata	D. 63/2020	Conjunto Arquitetônico e Paisagístico das Minas de São João da Mata		Av. Afonso Vilhena Braga - centro	1,83				X	CP	2022		2022
São João da Mata	D. 077/2022	Capela Nossa Senhora da Conceição		Próximo ao KM70, da Rodovia MG 179, bairro rural Ponte do Dourado					X	BI	2024	2024	
São João da Ponte	D. 43/2021	Livro de Registro de escrituras de compra e vendas de escravos	Livro de Compra e Venda de Escravos de 1875; Livro de Escrituras Públicas e Contratos do Cartório do Arraial do Juízo de Paz.	Avenida Maria da Glória, 146, distrito de São João da Boa Vista.					X	BM	2023	2023	
São João das Missões		Encontro dos Ventos							X	CP	2003/ 2005		2005
São João das Missões		Gruta do Cipó							X	CP	2003/ 2005		2005
São João das Missões		Gruta Lapa Grande							X	CP	2003/ 2005		2005
São João das Missões		Gruta Olhos de Água							X	CP	2003/ 2005		2005
São João das Missões		Gruta Toca Vermelha							X	CP	2003/ 2005		2005
São João del-Rei		34º SRE - Prédio da antiga Superintendência Regional de Ensino		R. Padre José Maria Xavier nº 174					X	BI	2004		2004
São João del-Rei		Av. Tancredo Neves nº 649		Av. Tancredo Neves nº 649					X	BI	2004		
São João del-Rei		Biblioteca Batista Caetano							X	BI	2003		
São João del-Rei		Capela de São Miguel do Cajuri							X	BI	2004/ 2010		
São João del-Rei		Edificação à R. Ribeiro Bastos nº 136		R. Ribeiro Bastos nº 136					X	BI	2004/ 2005		
São João del-Rei		E.M Maria Tereza							X	BI	2005		
São João del-Rei		Hotel Sinhá Baptista		R. Artur Bernardes nº 122 / 128 / 132					X	BI	2004		2004
São João del-Rei		Imóvel à R. Artur Bernardes nº 122 / 128 / 152		R. Artur Bernardes nº 122 / 128 / 152					X	BI	2004		
São João del-Rei		Imóvel à R. Comendador Bastos nº 84		R. Comendador Bastos nº 84					X	BI	2003		
São João del-Rei		Imóvel à R. Dr. José Mourão nº 110		R. Dr. José Mourão nº 110					X	BI	2005		
São João del-Rei		Imóvel à R. José Mourão nº 114		R. José Mourão nº 114					X	BI	2004		
São João del-Rei		Imóvel à R. Maria Tereza nº 45		R. Maria Tereza nº 45					X	BI	2004		
São João del-Rei		Imóvel Praça José Maria Xavier nº 140 - Centro Educacional Psicomotora		Pç. José Maria Xavier nº 140					X	BI	2004		
São João del-Rei		Memorial de Dom Lucas Moreira Neves		R. Getúlio Vargas nº 52					X	BI	2006/ 2007/ 2008		2008
São João del-Rei		Mosteiro São José							X	BI	2004		
São João del-Rei		Ponte da Cadeia		Confluência da av. Presidente Tancredo Neves R. Artur Bernardes e R. Manoel Anselmo e confluência da av. Eduardo Magalhães e R. Hermilio Alves					X	BI	2004/ 2006/ 2007/ 2008/ 2009/ 2010		2010
São João del-Rei		Ponte do Rosário		Confluência da R. Padre José Maria Xavier av. Eduardo Magalhães e R. Padre Rocha e confluência da av. Manoel Anselmo e R. Gal. Osório					X	BI	2005/ 2006/ 2007		2007
São João del-Rei		Prefeitura Municipal							X	BI	2005		
São João del-Rei		Secretaria da Fazenda							X	BI	2005		
São João del-Rei		Solar dos Neves							X	BI	2005		
São João del-Rei		Teatro Municipal		Av. Hermilio Alves s/nº					X	BI	2004/ 2006/ 2007		2007

MUNICÍPIO	HOMOLOGAÇÃO	DENOMINAÇÃO DO BEM TOMBADO	OUTRAS DENOMINAÇÕES DO BEM TOMBADO	ENDEREÇO DO BEM CULTURAL MATERIAL	CP (hectares)	NH (nº domicílios / unidades)	PROTEÇÃO OF	PROTEÇÃO OE	PROTEÇÃO OM	CATEGORIA	EXERCÍCIO(S) DE APRESENTAÇÃO	EXERCÍCIO ACEITO COM RESSALVA	EXERCÍCIO ACEITO PARA EFEITO DE PONTUAÇÃO
São João del-Rei	D. 10.219/2022	Pelourinho		Praça Barão de Itambé, s/n, centro					X	BI	2024		2024
São João del-Rei	D. 10.220/2022	Coreto Maestro João Cavalcante	Coreto Municipal Maestro João Cavalcanti	Avenida Presidente Tancredo Neves, s/n, centro					X	BI	2024		2024
São João del-Rei	D. 10.223/2022	Igreja de São Miguel Arcanjo		Praça da Matriz de São Miguel, s/n, centro					X	BI	2024		2024
São João del-Rei	D. 10.222/2022	Capela Nossa Senhora das Vitorias		Praça Min. Gabriel Passos, s/n, centro					X	BI	2024		2024
São João del-Rei	D. 10.221/2022	Chafariz da Legalidade	Chafariz dos Arcos	Praça dos Expedicionários, s/n, centro					X	BI	2024		2024
São João del-Rei		Wander Haddad e Alzira Haddad		R. Ribeiro Bastos nº 54					X	BI	2004		
São João del-Rei		Complexo Ferroviário inclusiva a Estação Ferroviária de Tiradentes					X			BI			
São João del-Rei		Igreja de São Francisco de Assis					X			BI			
São João del-Rei		Igreja Matriz de N. Sra. do Pilar					X			BI			
São João del-Rei		Igreja N. Sra. do Carmo e Cemitério					X			BI			
São João del-Rei		Museu Regional de São João D'el Rei					X			BI			
São João del-Rei		Passo da R. Duque de Caxias					X			BI			
São João del-Rei		Passo da R. Getúlio Vargas					X			BI			
São João del-Rei		Braço de Madeira da Balança		Pç. Frei Orlando nº90					X	BM	2006/ 2007/ 2008		2008
São João del-Rei		Acervo Arquit e Paisag. de trechos da Cidade					X			CP			
São João del-Rei		Conj Arquit e Urbanístico de São João D'el Rei					X			NH			
São João do Manteninha		Imagem de N. Sra. de Fátima e São José							X	BM	2008		2008
São João do Manteninha		Conj Paisag. da Pedra dos Pontões							X	CP	2007		2007
São João do Manteninha		Praça São João Batista							X	CP	2008		2008
São João do Oriente		Cadeira do Gabinete do Prefeito							X	BM	2005		
São João do Oriente		Imagem de São João Batista							X	BM	2007		2007
São João Evangelista	D.377/2002	Capela São Sebastião		Distritoito Nelson de Senna					X	BI	2007		2003
São João Evangelista	D. 378/2002	Ostensorio em madeira		Capela de São Sebastião - Distritoito Nelson de Senna					X	BM	2003		2003
São João Evangelista	D. 284/2004	Conj da Antiga Usina Hidrelétrica		Distritoito Nelson de Senna	15,0000				X	CP	2005		2005
São João Nepomuceno		Antiga Estação Ferroviária		Pç. Barão do Rio Branco s/nº					X	BI	2013/ 2014		2014
São João Nepomuceno		Busto Cel. José Brás							X	BI	2004		
São João Nepomuceno		Casaão do Largo da Matriz							X	BI	1999 a 2001		
São João Nepomuceno		Escola Cel. José Braz		Pç. Cel. José Braz nº 52					X	BI	2014		
São João Nepomuceno		Escola Dr. Augusto Glória		Pç. 23 de Maio nº 602					X	BI	2014		
São João Nepomuceno		Igreja Matriz de São Sebastião							X	BI	2000		
São João Nepomuceno		Túmulo de Heleno de Freitas							X	BI	2009/ 2010		2010
São João Nepomuceno		Túmulo do Cel. José Braz		R. Basílio Henrique Filho s/nº					X	BI	2014		
São João Nepomuceno		Arquivo do Instituto Barroso							X	BM	1999/ 2000/ 2001		
São João Nepomuceno		Acervo dos Jornais Voz do Povo e Voz de São João							X	BM	1999/2000/ 2001		
São João Nepomuceno		Documentação da Câmara Municipal							X	BM	2001		
São João Nepomuceno		Documentação da E.M Cel. José Boas							X	BM	2000/ 2001		
São João Nepomuceno		Documentação do Cartório de Taruaçu							X	BM	1999/2000/ 2001		
São João Nepomuceno	D. 262/1998	Documentação do Cartório do 1º Ofício de Notas	Conj de Documentos do Cartório do 1º Ofício de Notas de São João Nepomuceno (livros de Procurações de 1 a 23 - 1883 a 1962; livros de Notas de 1 a 67 - 1883 a 1945 e Livro de Registro das Firmas Comerciais da Comarca de São João Nepomuceno - 1/05/1900 a 12/12/1932 contendo 120 Registros; Livros de Protestos de Letras nº 1 - 22/12/1888 a 14/12/1920 nº2 - 8/12/1920 nº5 - 7/02/1934 a 1/07/1960 nº6 - 10/1/1961 a 29/08/1977; Livros de Protestos e Duplicatas nº2 - 14/05/1925 a 25/10/1950 nº3 - 02/09/1963 a 14/01/1971 nº 4 - 30/01/1971 a 26/04/1974 nº 5 - 14/05/1974 a 13/12/1977; Livros de Apontamentos de Letras nº 1 - 22/12/1888 a 30/09/1921 nº 2 - 08/10/1921 a 12/03/1924; Livro de Registro de Instrumento de Protesto de Contas Assinadas nº 2 - 25/10/1950 a 07/06/1963 e Registro de Títulos, Documentos e outros papéis).	R. Cel. José Dutra nº 517 - Centro					X	BM	1999/2000/ 2001		
São João Nepomuceno	D. 264/1998	Documentação do Fórum Desembargador Ananias Varela de Azevedo	Conj de Documentos do Fórum Desembargador Ananias Varela de Azevedo (processo cíveis e criminaís de 1872 a 1930)	Pç. Expedicionários s/nº - Centro					X	BM	2000/ 2001		



   			<b>DIRETORIA DE PROMOÇÃO - GERÊNCIA DE ARTICULAÇÃO COM MUNICÍPIOS</b> Relação de Bens protegidos por TOMBAMENTO, pela União, pelo Estado e pelos Municípios (apresentados ao ICMS- Patrimônio Cultural) - até o ano de 2022 / EXERCÍCIO 2024											
MUNICÍPIO	HOMOLOGAÇÃO	DENOMINAÇÃO DO BEM TOMBADO	OUTRAS DENOMINAÇÕES DO BEM TOMBADO	ENDEREÇO DO BEM CULTURAL MATERIAL	CP (hectares)	NH (nº domicílios / unidades)	PROTEÇÃO F	PROTEÇÃO E	PROTEÇÃO M	CATEGORIA	EXERCÍCIO(S) DE APRESENTAÇÃO	EXERCÍCIO ACEITO COM RESSALVA	EXERCÍCIO ACEITO PARA EFEITO DE PONTUAÇÃO	
São João Nepomuceno		Documentos da Igreja Matriz de São João Nepomuceno	Documentação da Igreja de São João Nepomuceno						X	BM	1999/ 2000/ 2001			
São João Nepomuceno		Documentos do Cartório de Registro Civil							X	BM	1999/2000/ 2001			
São João Nepomuceno		Documentos do Cartório de Registro Civil e Tabelionato do Distrito de Carlos Alves		Distrito de Carlos Alves					X	BM	1999/ 2001			
São João Nepomuceno		Documentos do Cartório de Registro Civil e Tabelionato do Distrito de Itui							X	BM	1999/ 2000/ 2001			
São João Nepomuceno		Monumento a Heleno de Freitas							X	BM	2009/ 2010		2010	
São João Nepomuceno		Quadro em Grafite Dr. Carlos Alves							X	BM	2002			
São João Nepomuceno		Praça 13 de Maio			0,3500				X	CP	2011/ 2012/ 2013		2013	
São Joaquim de Bicas		Estação de Fecho do Funil							X	BI	2004/ 2007		2007	
São Joaquim de Bicas	D. 043/ 2003	Instrumentos de Folia de Reis		Av. Antônio Gabriel Resende nº 993 - B. Tereza Cristina					X	BM	2004		2004	
São José da Barra	Emenda à Constituição nº 106, de 4/12/2020; Constituição Estadual de 1989 - ADCT art. 84-A	Lago de Furnas e Lago do Peixoto							X	CP *12				
São José da Barra	D. 1.676/2022	Residência Sr. Pompeu – Casa Cachorro Sentado		Rua José Rosa de Andrade,82, centro					X	BI	2024	2024		
São José do Alegre	D. 60/2020	Prédio da Escola Municipal Coronel José Barbosa de Carvalho		Rua Vicente Gonçalves, 55					X	BI	2022			
São José do Divino	D. 09/2009	Conj Paisag. da Pedra Riscada		Zona Rural - distância de 20km do centro	580,80 ha				X	CP	2010/ 2012		2012	
São José do Goiabal	D. 17/ 2010	Túmulo do Padre Ermelindo		Cemitério Municipal - Rua Otaviano Silva s/nº - Bairro Bela Vista					X	BI	2012/ 2013		2013	
São José do Goiabal	D.0055/ 2017	Cemitério dos Escravos		Comunidade Rural de Piabas					X	BI	2019			
São José do Goiabal	D. 46/ 2011	Imagem do Sr. Bom Jesus		Igreja Matriz de São José					X	BM	2013/ 2019			
São José do Jacuri		Prefeitura Municipal							X	BI	2010		2010	
São José do Jacuri		Paramentos do Padre Afonso							X	BM	2010/ 2011		2011	
São José do Mantimento		Imagem de São José		Pç. da Matriz s/nº - Centro - Capela de São José					X	BM	2010		2010	
São Lourenço	I. 03/2018	Aeroporto Comandante Luiz Carlos de Oliveira	Aeroporto de São Lourenço	Acesso à cidade de São Lourenço, pela BR-383/saída para Caxambu, em ampla via denominada Via Ramon					X	BI	2020/2022	2020	2022	
São Lourenço	I. 04/2018	Basilica Menor de São Lourenço Mártir		Praça Frei Eglídio de Assis, 02 - Sede					X	BI	2020/2022	2020	2022	
São Lourenço	I. 05/2019	Fonte Vichy		Parque das Águas - Sede					X	BI	2020/2022	2020	2022	
São Lourenço	Deliberação 18/2018	Parque das Águas de São Lourenço						X		CP				
São Lourenço	D. 4.693 / 2012	Ermida do Sr. Bom Jesus do Monte		R. Dr. Antônio Carlos s/nº - Centro					X	BI	2014/2015		2015	
São Lourenço	D. 3.650/ 2009	E.M Melo Viana		R. Dr. Melo Viana nº 256 - Centro					X	BI	2007/ 2011		2011	
São Lourenço	D. 899/1992 (revogado) e D. 5007/ 2013	Palacete Cardoso		R. Cel. José Justino nº575 - Centro					X	BI	2015/ 2016/ 2017/2018		2018	
São Lourenço	D. 2.617/ 2006	Santo Sudário de Cristo		R. Dr. Antônio Carlos s/nº - Ermida do Sr. Bom Jesus do Monte					X	BM	2007		2007	
São Lourenço	I. 06/2019	Conjunto Paisagístico da Estação Ferroviária		Praça Dr. Ismael de Souza nº 09 – Distrito Sede	2,1000				X	CP	2020/2022	2020	2022	
São Lourenço	I. 07/2018	Conjunto Paisagístico Praça João Lage (Praça Brasil)	Praça João Lage; Praça Brasil; Praça Bambolê	Avenida Comendador Costa - Área Central	0,5800				X	CP	2020	2020		
São Lourenço		Conj Paisag. da Fazenda Sharp							X	CP	2004		2004	
São Lourenço	D. 2.174/ 2004	Conj Paisag. da Montanha Sagrada			0,2800				X	CP	2006		2006	
São Lourenço	D. 07/2018	Conjunto Paisagístico Praça João Lage	Praça João Lage; Praça Brasil; Praça Bambolê	Avenida Comendador Costa - Área Central	>2				X	CP	2023		2023	
São Miguel do Anta	D. 52/ 2010	Sede da Corporação Musical N. Sra. da Conceição		R. Duque de Caxias nº 102					X	BI	2013/ 2015		2015	
São Pedro da União		Antiga sede da Fazenda Retiro							X	BI	2006			
São Pedro da União	D. 26/2004	Bem cultural situado a R. Saturnino da Silveira s/nº	Prédio da antiga Estação Ferroviária	R. Saturnino da Silveira s/nº - Pov. de Biguatinga					X	BI	2003/ 2005/ 2007/ 2008			
São Pedro da União		Casa de Sá Basília							X	BI	2006			
São Pedro da União		E.E Dom Hugo Bressane							X	BI	2003/ 2005/ 2007			
São Pedro da União		Farmácia Agnaldo Pereira							X	BI	2006			
São Pedro da União		Fazenda Areias							X	BI	2006			
São Pedro da União		Igreja de Maria Carneira							X	BI	2006			
São Pedro da União		Igreja do Cerrado - N. Sra. Aparecida							X	BI	2006			
São Pedro da União		Imóvel na Av. José Antônio Rodrigues nº 210		Av. José Antônio Rodrigues nº 210					X	BI	2006			
São Pedro da União		Muro dos Escravos							X	BI	2006			
São Pedro da União		Residência de Antônio Marcos de Souza							X	BI	2006			
São Pedro do Suaçuí	Inscrição 01/2021	Instrumento Musical Bombardino	Bombardino	Pertencente ao Acervo da Banda de Música, cujo imóvel localiza-se na Praça Prefeito Pedro Caldeira Brant, 221 - Centro					X	BM	2023/2024	2023	2024	
São Pedro do Suaçuí	Inscrição 02/2021	Prédio Antigo		Avenida São João, 36 - Centro					X	BI	2023/2024	2023	2024	
São Pedro dos Ferros		Antiga Estação Ferroviária							X	BI	2003		2003	
São Pedro dos Ferros		Igreja Matriz de São Pedro							X	BI	2003		2003	
São Pedro dos Ferros		Igreja Sagrado Coração de Jesus							X	BI	2002			
São Pedro dos Ferros		Solar dos Guzella							X	BI	2003		2003	

   				<b>DIRETORIA DE PROMOÇÃO - GERÊNCIA DE ARTICULAÇÃO COM MUNICÍPIOS</b> <b>Relação de Bens protegidos por Tombamento, pela União, pelo Estado e pelos Municípios (apresentados ao ICMS- Patrimônio Cultural)</b> <b>- até o ano de 2022 / EXERCÍCIO 2024</b>									
MUNICÍPIO	HOMOLOGAÇÃO	DENOMINAÇÃO DO BEM TOMBADO	OUTRAS DENOMINAÇÕES DO BEM TOMBADO	ENDEREÇO DO BEM CULTURAL MATERIAL	CP (hectares)	NH (nº domicílios / unidades)	PROTEÇÃO OF	PROTEÇÃO OE	PROTEÇÃO M	CATEGORIA	EXERCÍCIO(S) DE APRESENTAÇÃO	EXERCÍCIO ACEITO COM RESSALVA	EXERCÍCIO ACEITO PARA EFEITO DE PONTUAÇÃO
São Pedro dos Ferros		Imagem de São Pedro dos Ferros							X	BM	2003		2003
São Romão	D.09/2006	Casa da Cultura - Cadeia Pública	Casa da Cultura - Antiga Cadeia Pública	Pç. dos Frois s/nº - Centro					X	BI	2004/2007		2007
São Romão	D.14/2008	Igreja Matriz de N. Sra. do Rosário		R. Antônio José Balbino s/nº					X	BI	2009/2018		2018
São Romão	D.053/2015	Tamarindeiro	Tamarindeiro - Pé de Tamarindo	R. Epifânio Bispo s/nº - Pç. do Tamarindeiro					X	BI	2017/2018		2018
São Romão	D.08/2006	Imagem de Santo Antônio		R. Antônio José Balbino nº 200 - Centro					X	BM	2007		2007
São Romão	D.006/2009	Conj. Natural Paisagístico Balneário Riacho da Ponte		À 5Km do Distrito Sede de São Romão	6,7000				X	CP	2008/2009/2010		2010
São Roque de Minas	D.601/2022	Conjunto Arquitetônico e paisagístico do Curral de Pedras		Parque nacional da Serra da Canastra, zona rural	1,2000				X	CP	2024		2024
São Sebastião da Bela Vista	D.2814/2022	Imagem de São Sebastião	Imagem de São Sebastião esculpida por Agostinho Odisio	Altar Mor da Igreja Matriz de São Sebastião, na Praça Erasmo Cabral, s/n, centro					X	BM	2024		2024
São Sebastião do Paraíso	D.2025/1999	E.E Cel. José Cândido		R. Ananias Ferreira nº 70					X	BI	2000 a 2002		2002
São Sebastião do Paraíso	D.2025/1999	E.M Campos do Amaral		R. Capitão Pádua nº 984					X	BI	2000 a 2002		2002
São Sebastião do Paraíso	D.2025/1999	E.M Francisco Daniel -Distrito de Guardinha		R. Comendador José Honório					X	BI	2000 a 2002		2002
São Sebastião do Paraíso	D.2664/2003	Estação Ferroviária São Paulo e Minas		Av. Oliveira Rezende nº 1300					X	BI	2005/2006/2007		2007
São Sebastião do Paraíso	LEI 2025/1999	Igreja Bom Jesus da Guardinha		Pç. João Alves de Souza Faleiros					X	BI	2000 a 2002		2002
São Sebastião do Paraíso	D.3570/2009	Igreja Matriz de São Sebastião		Pç. Com. José Honório s/nº					X	BI	2010		2010
São Sebastião do Paraíso	D.3570/2009	Igreja N. Sra. Aparecida		Pç. N. Sra. Aparecida s/nº					X	BI	2010		2010
São Sebastião do Paraíso	D.3570/2009	Instituto Monsenhor Felipe		Av. Ângelo Calafiori nº 443					X	BI	2010		2010
São Sebastião do Paraíso	D.2664/2003	Posto de Puericultura		R. Gedor Silveira s/nº					X	BI	2005/2006/2007		2007
São Sebastião do Paraíso	LEI 2027/1992	Prédio da Antiga Estação da Cia. de Estradas de Ferro Mogiana	Estação Ferroviária Mogiana	Pç. Olegário Maciel s/nº					X	BI	1998 a 2003		2003
São Sebastião do Paraíso	LEI 1076/1976	Prédio do Museu Histórico Municipal Napoleão Joele	Museu Histórico Mun. Napoleão Joele	R. Dr. Placidino Brigação nº 1637					X	BI	1998 a 2003		2003
São Sebastião do Paraíso	LEI 2.488/1997	Sinos da Matriz de São Sebastião	Sinos Menor, Médio e Maior da Matriz de São Sebastião	Pç. Com. José Honório s/nº					X	BM	2006		2006
São Sebastião do Paraíso	D.452/1971	Morro do Baú de Santa Cruz		Rodovia MG 50 Km 400	4,4316				X	CP	2005/2006/2007		2007
São Sebastião do Paraíso	D.452/1971	Morro do Baú de Santa Terezinha		Continuação da R. Marçilio Braghini a 1 Km do perímetro urbano - B. Alto da Bela Vista	4,3807				X	CP	2005/2006/2007		2007
São Sebastião do Rio Preto		Igreja Matriz de São Sebastião							X	BI	2007/2008		
São Sebastião do Rio Verde	D.060/2008	Imagem de São Sebastião		Pç. da Matriz s/nº - Centro - Ig. Matriz de São Sebastião					X	BM	2009/2016/2017/2018	2017	2018
São Sebastião do Rio Verde	D.1094/2018	Conjunto Paisagístico compreendido entre o Pontilhão sob o Ribeirão, localizado no Km 62 + 317m até o Pontilhão sob o Rio Verde, localizado no Km 74 + 348 m, integrantes da Ferrovias "Trem das Águas"		Área Rural - Km 74 + 348 m	>2 ???				X	CP	2021/2023		
São Sebastião do Rio Verde	D.012/2006	Conj Arquit da Praça Matriz de São Sebastião		Pç. Matriz de São Sebastião - Centro	0,3200				X	CP	2007		2007
São Thomé das Letras		Igreja de N. S do Rosário							X	BI	2010		
São Thomé das Letras		Quadro do Barão de Alfenas							X	BM	2003		2003
São Thomé das Letras		Conj Paisag. do Parque Municipal Antônio Rosa			10,4000				X	CP	2003		2003
São Thomé das Letras		Conj Arquit e Urbanístico da Capela de N. Sra. do Rosário							X	CP			
São Thomé das Letras		Conj Arquit e Paisag. do Centro Histórico de São Thomé das Letras e da Igreja Matriz de São Thomé							X	NH			
São Tiago	D.16.457/2007	Centro Artístico e Cultural de São Tiago	Centro Artístico e Cultural Antônio Evangelista Teixeira	R. Henrique Pereira nº 253					X	BI	2008/2009/2013/2014/2020/2021	2020	2021
São Tiago	D.2.036/2012	Forno Na Praça: Espaço Café-Com-Biscoito		Praça Ministro Gabriel Passos, 599 – Centro					X	BI	2020/2021	2020	2021
São Tiago	D.1615/2009	Passo da Paixão	Passo da Via Sacra	Pç. Ministro Gabriel Passos s/nº					X	BI	2007/2008/2009/2010		2010
São Tiago	D.1.296/2005	Imagem de São Tiago		Av. 31 de Março nº 26					X	BM	2004/2006		2006
São Tiago	D.2.430/2015	Liteira de meados do século XVIII		Acervo do Mem. Santiaguense - R. Carlos Pereira nº 33 - Centro					X	BM	2018		
São Tiago	D.1.615/2009	Usina Cachoeira do Vígia		Pça Ministro Gabriel Passos nº 681	1,5400				X	CP	2010/2013/2014		2014
São Tomás de Aquino	D.101/2021 (revogado D.093/2003)	Conj do Cemitério Municipal	Conjunto Paisagístico, Arquitetônico e Cultural do Cemitério Municipal; Cemitério Municipal de São Tomás de Aquino	Av. Aquino Antônio de Carvalho, 250 ou Av. Aquino Antônio de Carvalho, s/nº ou Av. Aquino Antônio de Carvalho, nº 490 ou Av. Aquino Teófilo de Carvalho, nº 250 ou Av. Aquino Teófilo de Carvalho	1,2400				X	CP	2004/2005/2023/2024	2023	2024
São Vicente de Minas	D.70/2010	Antigo Grupo Escolar Visconde de Arantes		R. Visconde do Rio Branco com av. Minas Geraes / R. Padre Flávio nº 315 - Centro (Informado no laudo exerc. 2018)					X	BI	2012/2013/2014		2014
São Vicente de Minas	D.07/2004	Busto Cônego Francisco Leopoldino Ribeiro		R. Cel. José Eugênio nº 16					X	BI	2005		2005
São Vicente de Minas	D.69/2010	Busto do Cel. José Eugênio		Pç. Cel. José Eugênio					X	BI	2012		2012
São Vicente de Minas	D.61/2008	Edificação à Praça Cel. José Eugênio nº 129		Pç. Cel. José Eugênio nº 129					X	BI	2012/2013		2013
São Vicente de Minas	D.67/2010	Estação Ferroviária		Pç. Henrique Oliveira s/nº - Centro					X	BI	2005/2013		2013
São Vicente de Minas	D.19/2008	Acervo da Prefeitura		R. Visconde do Rio Branco nº 81 - Centro					X	BM	2009		2009
São Vicente de Minas		Cofre							X	BM	2008		
São Vicente de Minas		Imagem de São Vicente Ferrer							X	BM	2007		
São Vicente de Minas	D.184/2021	Canoa Indígena		Edificação localizada na Pç. Coronel José Eugênio, 129 - Centro / Casa de Cultura					X	BM	2023		2023
São Vicente de Minas		Conj da antiga Fazenda do Espírito Santo: Capela, Cemitério e muro de taipa							X	CP	2011		
São Vicente de Minas	D.13/2009	Conj Paisag. da Praça Cel. José Eugênio		Pç. Cel. José Eugênio	0,0780				X	CP	2010		2010
Sardão		Capela Mortuária do Cemitério Municipal		R. Pepita Simões nº 154					X	BI	2012/2013/2014		2014
Sardão		Cruzeiro da Praça Monsenhor Domingos		Pç. Monsenhor Domingos					X	BM	2012		2012

MUNICÍPIO	HOMOLOGAÇÃO	DENOMINAÇÃO DO BEM TOMBADO	OUTRAS DENOMINAÇÕES DO BEM TOMBADO	ENDEREÇO DO BEM CULTURAL MATERIAL	CP (hectares)	NH (nº domicílios / unidades)	PROTEÇÃO F	PROTEÇÃO E	PROTEÇÃO M	CATEGORIA	EXERCÍCIO(S) DE APRESENTAÇÃO	EXERCÍCIO ACEITO COM RESSALVA	EXERCÍCIO ACEITO PARA EFEITO DE PONTUAÇÃO
Sarzedo	????	Capela Sagrada Família	Capela da Sagrada Família do Engenho Seco	Engenho Seco e Serra da Boa Esperança					X	BI	2020		
Sarzedo	D. 379/2006	Conj. da Estação Ferroviária	Conj Paisagístico da Estação Ferroviária	Rua Eduardo Cozac, s/nº	2,7100				X	CP	2009		2009
Sem Peixe	D. 11/2007	Capela São Vicente de Paula		Pç. São Sebastião s/nº					X	BI	2008/ 2009		2009
Sem Peixe	D. 13/2007	Acervo de Livros de Registro Civil do cartório de Sem Peixe - Livros de óbitos nascimentos e casamentos (1897- 1998)		Pç. São Sebastião nº 388					X	BM	2008/ 2009		2009
Sem Peixe	D. 12/2007	Conj Paisag. da Igreja Matriz e Praça São Sebastião			0,8200				X	CP	2008/ 2011/ 2012		2012
Senador Amaral		Imagem de São Sebastião		B. Cachoeira Zona Rural					X	BM	2008		2008
Senador Cortes		Prédio da Prefeitura							X	BI	2003		
Senador Cortes		Túmulo de Pascoal Tassi							X	BI	2009/ 2010		2010
Senador Cortes		Acervo Documental da Prefeitura Municipal							X	BM	2009/ 2010/ 2011		2010/2011
Senador Firmino	D. 009/2009	Túmulo do Capitão Antônio Fernandes	Túmulo do Capitão Antônio Guimarães	Pç. do Rosário s/nº - Cemitério Mun.					X	BM	2010/ 2011/ 2016/2020		2020
Senador Firmino	D. 046/2018	Conjunto Paisagístico da Praça Raimundo Carneiro	Conjunto Paisagístico da Praça Raimundo; Praça Raimundo Carneiro	Praça Raimundo Carneiro, s/nº - Centro	0,4600				X	CP	2020/2021/2020	2021	2022
Senador Firmino	D. 036/2008	Imagem de N. Sra. da Conceição do Turvo		Pç. Raimundo Carneiro - Centro - Ig. Matriz de N. Sra. da Conceição					X	BM	2010/ 2011		2011
Senador José Bento		Casa de Colono do lote 13 (sítio Francisco Sales)							X	BI	2012/ 2013/ 2014		2014
Senador Modestino Gonçalves		Capela de N. Sra. do Rosário							X	BI	2009/ 2010/ 2011/ 2013		2013
Senador Modestino Gonçalves		Imagem Sr. Morto							X	BM	2009/ 2010/ 2011		2011
Senador Modestino Gonçalves		Conj Paisag. da bacia do rio Jequitinhonha						X		CP *1			
Senhora de Oliveira		Antiga Casa Paroquial		Pç. São Sebastião nº 122					X	BI	2011/ 2013		2013
Senhora de Oliveira		Igreja Sagrado Coração de Jesus		Pç. São Sebastião s/nº					X	BI	2004		2004
Senhora de Oliveira		Imagem de N. Sra. do Conceição							X	BM	2004		2004
Senhora de Oliveira		Praça São Sebastião			0,6				X	CP	2007		2007
Senhora do Porto		Matriz N. Sra. do Porto		Pç. Monsenhor José Coelho s/nº					X	BI	2007/ 2008		2008
Senhora do Porto		Imagem N. Sra. das Cabeças		Distrito de São José do Jacaré					X	BM	2007/ 2008		2007
Senhora do Porto		Conj Paisag. da Barrinha			1,27				X	CP	2009/ 2010		2010
Senhora dos Remédios		Capela N. Sra. do Rosário		Pç. N. Sra. do Rosário s/nº					X	BI	2005/ 2007/ 2008/ 2009		2009
Senhora dos Remédios		Imagem de N. Sra. dos Remédios		Pç. N. Sra. dos Remédios s/nº					X	BM	2009		2009
Senhora dos Remédios		Gruta N. Sra. Aparecida							X	CP	2004		
Sericita	D. 275/2009	Capela do Rosário - Povoado de Santana		Pov. de Santana					X	BI	2011/ 2013		2013
Sericita	D. 276/2009	Altar talhado da Igreja de Sant'Ana		Pov. de Sant'Ana					X	BM	2011/ 2012		2012
Seritinga		Prédio da antiga Estação Ferroviária							X	BI	2006		2006
Seritinga	D. 2.947/2021	Casa Godtfredzem		Avenida Sete de Setembro, 21 - Centro					X	BI	2023/2024	2023	2024
Seritinga	D. 2.948/2021	Casa Maria Bianco	Antigo Prédio da Prefeitura; Prédio Maria Antônia Moreira "Maria Bianco"	Rua Nicola Bianco, 55 - Bairro Centro					X	BI	2023/2024	2023	2024
Seritinga		Imagem de São João Batista		Pç. 7 de Setembro nº 09					X	BM	2006		2006
Seritinga		Conj Paisag. Praça Sete de Setembro		Pç. Sete de Setembro	0,0200				X	CP	2007		2007
Serra Azul de Minas	D. 04/2007	Igreja de N. Sra. do Amparo		Pç. da Matriz s/nº					X	BI	2008		2008
Serra Azul de Minas	D. 06/2008	Imagem de São Sebastião		R. Deputado Francelino Pereira nº 1245					X	BM	2009		2009
Serra Azul de Minas (Ver Santo Antônio do Itambé e * Serro)		Pico do Itambé						X		CP			
Serra da Saudade	I. 01/2018	Conjunto Paisagístico dos Túneis		Zona rural da Serra da Saudade	5,3000				X	CP	2020/2021/ 2022	2021	2022
Serra da Saudade	D. 024/2009	Prédio da antiga Prefeitura		Pç. Ademar Ribeiro de Oliveira nº 256					X	BI	2011/ 2012		2012
Serra da Saudade	D. 039/2010	Imagem de São Vicente de Paulo		Pç. N. Sra. do Carmo nº 38					X	BM	2012		2012
Serra do Salitre	I. 01/2018	Missale Romanum		Acervo da Casa de Cultura Padre José Vitor na Praça Dr. José Wanderley, 36 - Centro					X	BI	2020/2021	2020	2021
Serra do Salitre	Inscr. 02/2019	Muros de Pedras	Conjunto Paisagístico e Arqueológico dos Muros de Pedras	Distrito Sede	127,75				X	CP	2021		
Serra do Salitre	D. 035/2022	Casa da Cultura Padre José Vitor		Rua Cândido Álvares, 151, centro					X	BI	2024		2024
Serrania		Serrania Clube							X	BI	2007		
Serrania		Imagem N. Sra. Aparecida							X	BM	2007		2007
Serranópolis de Minas		Imagem N. Sra. da Conceição		Pç. N. Sra. da Conceição s/nº					X	BM	2010		2010
Serranópolis de Minas		Conj Paisag. da bacia do rio Jequitinhonha						X		CP *1			
Serranos	D. 5223, 06/09/2019	Conjunto Paisagístico compreendido pelo leito carroável do calçamento em paralelepípedo da Rua Santos Dumont, Rua Princesa Isabel, Rua no entorno da Praça 12 de Dezembro e da Avenida Afonso Pena		Rua Santos Dumont, Rua Princesa Isabel, Rua no entorno da Praça 12 de Dezembro e da Avenida Afonso Pena					X	CP	2021		
Serranos	1.159, de 12/04/2006	Imagem de N. Sra. do Bonsucesso							X	BM	2007/2021		
Serro	D. 5609/ 2015	Capela de N. Sra. Do Rosário	Capela de N. Sra. Do Rosário	Pç. de N. Sra. do Rosário s/nº - Distrito de Milho Verde					X	BI	2005/ 2006/ 2017		2017
Serro	D. 5610/ 2015	Capela de Santo Antônio	Capela do Menino Antônio	Pasto dos Padilhas S/nº - Distrito Sede					X	BI	2017		2017
Serro	D. 5608/ 2015	Capela de São Geraldo	Capela de São Geraldo	R. São Geraldo n° 37 - Distrito de Três Barras					X	BI	2017		2017
Serro	D. 1200/2003	Capela de São Miguel do Cemitério		Av. da Saudade s/nº					X	BI	2004/ 2006/ 2008		2008

MUNICÍPIO	HOMOLOGAÇÃO	DENOMINAÇÃO DO BEM TOMBADO	OUTRAS DENOMINAÇÕES DO BEM TOMBADO	ENDEREÇO DO BEM CULTURAL MATERIAL	CP (hectares)	NH (nº domicílios / unidades)	PROTEÇÃO F	PROTEÇÃO E	PROTEÇÃO M	CATEGORIA	EXERCÍCIO(S) DE APRESENTAÇÃO	EXERCÍCIO ACEITO COM RESSALVA	EXERCÍCIO ACEITO PARA EFEITO DE PONTUAÇÃO
Serro	D. 1998/2003	Casa General Carneiro		Pç. PResidência Vargas nº 105					X	BI	2004/2006/ 2008		2008
Serro	D. 1201/2003	Chácara do Barão do Serro		R. da Real Fundação do Ouro s/nº					X	BI	2004/ 2006/ 2009/ 2010		2010
Serro	D. 1199/2003	E.E Ministro Edmundo Lins		Pç. Presidência Vargas nº 36					X	BI	2004/ 2006/ 2008		2008
Serro	D. 5611/ 2015	Igreja de N. Sra. do Rosário dos Homens Pretos de Serro		Pç. de N. Sra. do Rosário s/nº - Centro					X	BI	2017		2017
Serro	D. 783/1999	Igreja de Santa Rita		Largo de Sta. Rita s/nº					X	BI	2001/ 2000/ 2003		2003
Serro	D. 1197/2003	Prefeitura Municipal		Pç. João Pinheiro nº 154					X	BI	2004		2004
Serro	D. 839/2000	Rancho de Tropas	Rancho de Tropas	Distrito de São Gonçalo do Rio das Pedras					X	BI	2001		2001
Serro		Casa dos Ottoni - Museu Regional					X			BI			
Serro		Igreja do Bom Jesus de Matosinhos					X			BI			
Serro		Igreja Matriz de N. Sra. da Conceição					X			BI			
Serro		Igreja Matriz de N. Sra. dos Prazeres – distrito de Milho Verde						X		BI			
Serro		Igreja Matriz de São Gonçalo - distrito de São Gonçalo do Rio das Pedras						X		BI			
Serro		Igreja N. Sra. do Carmo					X			BI			
Serro		Chácara do Barão do Serro					X			BI			
Serro	D. 1841/2003	Imagem N. Sra. do Rosário		R. do Rosário s/nº					X	BM	2007		2007
Serro	D. 2188/2007	Conj. Arquit da Serra da Caroula		Zona Rural do Distrito Deputado Augusto Clementino	3,1000				X	CP	2009		2009
Serro		Conj Paisag. da bacia do rio Jequitinhonha						X		CP *1			
Serro		Conj Arquit e Urbanístico da Cidade do Serro					X			NH			
Serro (Ver Santo Antônio do Itambé e * Serra Azul de Minas)		Pico do Itambé						X		CP			
Sete Lagoas		Antiga Estação Ferroviária/ Museu do Ferroviário		Av. Antônio Olinto nº 600					X	BI	2012		2012
Sete Lagoas		Casa à Praça Santo Antônio nº 94 Antiga sede da Fazenda Sete Lagoas - Museu Histórico Municipal	Museu Histórico Municipal/ Antiga Casa da Fazenda das Sete Lagoas	Pç. Santo Antônio nº 94 - Centro					X	BI	2000 a 2002		
Sete Lagoas		Centro Cultural Nhô Quim Drumond – Casarão							X	BI	2002		
Sete Lagoas	D. 5.242 / 2015	Sede Campeste do Democrata Futebol Clube: "Recanto do Jacaré"	"Recanto do Jacaré"	R. Bambuí nº 81 – Vale das Palmeiras					X	BI	2017/ 2018		
Sete Lagoas		Teatro Redenção		Av. Monsenhor Messias nº 339					X	BI	1999 a 2001/2010		2010
Sete Lagoas		Casa da Fazenda Sete Lagoas - Museu					X			BI			
Sete Lagoas		Carro-escola							X	BM	2008		
Sete Lagoas		Locomotiva a Vapor							X	BM	2008		
Sete Lagoas		Locomotiva sem Tender 7	Locomotiva Tanque	Av. Antônio Olinto nº 600					X	BM	2008/ 2010		2010
Sete Lagoas		Lagoa Catarina							X	CP	1999/ 2000		
Sete Lagoas		Lagoa Cercadinho							X	CP	1999/ 2000		
Sete Lagoas		Lagoa Chácara							X	CP	1999/ 2000		
Sete Lagoas		Lagoa da Boa Vista							X	CP	1999/ 2000		
Sete Lagoas		Lagoa do Matadouro							X	CP	1999/ 2000		
Sete Lagoas		Lagoa José Félix							X	CP	1999/ 2000		
Sete Lagoas		Lagoa Paulino		Av. Getúlio Vargas s/nº	1,0000				X	CP	1999 a 2001/2010		2010
Setubinha		Conj Paisag. da bacia do rio Jequitinhonha						X		CP *1			
Silveirânia	D. 1102/2008	Conjunto Paisagístico Natural da Mina de Nossa Senhora Aparecida	Mina de Nossa Senhora Aparecida	Área 2 - Serra dos Caramonas, Estrada Silveirânia/Dores do Turvo	0,0310				X	CP	2020/2021/2022	2020	2022
Silveirânia	D. 123/2006	Fazenda do Rochedo		Zona Rural - a 3 km da sede					X	BI	2008		2008
Silveirânia	1380/2020	Casarão do Dr Rommel		Praça Bernardo de Carvalho, 125, centro					X	BI	2023	2023	
Silveirânia	D. 131/2007	Acervo móvel da Fazenda do Rochedo		Zona Rural - a 3 km da sede					X	BM	2008		2008
Silveirânia	D. 116/2006	Praça Padre José Ignácio da Silveira	Conjunto Paisagístico da Praça Padre José Ignácio da Silveira	Praça Padre José Ignácio da Silveira, s/nº - Centro	< 2				X	CP	2007/ 2008		2008
Silveirânia	D. 92/2020	Complexo do Colégio Integrado de Estudo Municipal Santa Águeda - CIEMSA		Rua Cônego Paulo Monteiro, 2-92 - centro					X	BI	2022		2022
Silvianópolis		Sociedade Desportiva Operária - Clube Operário							X	BI	2008		
Silvianópolis	092/2021	Escola Municipal Silviano Brandão		Avenida Dr. José Magalhães Carneiro, s/n, centro					X	BI	2023/2024	2023	2024
Silvianópolis	D. 091/2021	Coroas Sagradas Festa Nossa de Senhora do Rosário	Coroas da Festa do Rosário	Capela de Nossa Senhora do Rosário					X	BM	2023/2024	2023	2024
Silvianópolis	103/2021	Lago dos Bandeirantes	Lago dos Bandeirantes - Tanque	Rua Ildefonso Coutinho, Praça Martimiano Ribeiro do Couto e rua Antônio dos Santos	>2				X	CP	2023/2024	2023	2024
Simão Pereira	D. 232/2001	Chafariz das Pedras		R. Barão do Rio Braco s/nº - Pç. de N. Sra. da Glória					X	BI	2002/ 2008		2008
Simão Pereira		Casarão do Registro do Paraibuna		Estrada União Indústria - Localidade de Paraibuna					X	BI	2002/ 2009/ 2010		2010
Simão Pereira	D. 12/2009	Prefeitura Municipal	Edif. Sede da Prefeitura Municipal - Edifício da Prefeitura Municipal	R. Duarte de Abreu nº 90					X	BI	2011/ 2012		2012
Simão Pereira	D. 715/2010	Residência Antiga Estrada União Indústria	Residência Antiga Estrada União Indústria	Antiga estrada União Indústria s/nº (trevo para São Paulo)					X	BI	2012/ 2014		2014
Simão Pereira	D. 714/2010	Sede da Primeira Unidade Sanitária	Sede da Primeira Unidade Sanitária do Município	R. São José nº 121					X	BI	2012/ 2014		2014
Simão Pereira		Fazenda Mundo Novo e respectiva área de terreno						X		BI			
Simão Pereira		Conj Arquit e Paisag. do Casarão do Registro do Paraibuna						X		BI			
Simão Pereira	D. 876/2012	Fonte de Santo Antônio		Praça Santo Antônio - Rua Santo Antônio, s/nº					X	BI	2021/2022	2021	2022

MUNICÍPIO	HOMOLOGAÇÃO	DENOMINAÇÃO DO BEM TOMBADO	OUTRAS DENOMINAÇÕES DO BEM TOMBADO	ENDEREÇO DO BEM CULTURAL MATERIAL	CP (hectares)	NH (nº domicílios / unidades)	PROTEÇÃO F	PROTEÇÃO E	PROTEÇÃO M	CATEGORIA	EXERCÍCIO(S) DE APRESENTAÇÃO	EXERCÍCIO ACEITO COM RESSALVA	EXERCÍCIO ACEITO PARA EFEITO DE PONTUAÇÃO
Simão Pereira	D. 20/90 retifica 877/2012	Portal de Entrada da Antiga Fazenda Miragem	Portal de entrada do Condomínio Miragem	Av. Ari Macêdo, Loteamento Miragem					X	BM	2021		2022
Simão Pereira	D. 535/2008	Acervo documental da antiga Fazenda Cabui		Espaço Cultural Simão Pereira de Sá					X	BM	2009/ 2010		2009/2010
Simão Pereira	D. 608/2009	Conj Paisag. Cemitério da Rocinha da Negra		Fazenda do Cabui - trecho do Caminho Novo da estrada Real Antiga Estrada União Indústria s/nº	0,0510				X	CP	2002/ 2010		2010
Simão Pereira	D. 952/ 2013	Conj Urbano de Simão Pereira			0,6690				X	CP	2016		
Simão Pereira	1909/2019	Estação Ferroviária de Cotegipe		Rua Antônio Rosa, s/n, centro					X	BI	2024	2024	
Simão Pereira	1910/2019	Estação Ferroviária de Souza Aguiar		Pátio da Estação, s/n, bairro de Souza Aguiar					X	BI	2024	2024	
Simonésia		Busto do Monsenhor José Paulo de Araújo							X	BM	2010/ 2012		2012
Soledade de Minas	d. 02/ 2002	E.M Quintino Vieira		R. Manoel Guimarães esq. c/ av. Osias Carneiro de Farias s/nº					X	BI	2003		2003
Soledade de Minas	D. 01/ 2002	Estação Ferroviária	Estação de Soledade de Minas	R. Vereador José Afonso de Souza s/nº					X	BI	2003		2003
Soledade de Minas	D. 003/ 2002	Prefeitura		R. Profa. Rosina Magalhães Ferreira nº 134 - Centro					X	BI	2003		2003
Soledade de Minas	D. 2429/2017	Ponte Metálica	Antiga Ponte dos Teixeiras atual Ponte José dos Santos (nome dado em 1991); Pontilhão à Rua Julio Costa	Rua dos Ferrovários, s/nº (sobre o Rio Verde) - Centro					X	BI	2019/2021	2019	
Tabuleiro		Fazenda Campo Belo Vendinha							X	BI	2007		
Taiobeiras		Capela do Santo Cruzeiro dos Martírios		Pç. Abel Costa de Araújo					X	BI	2013/ 2014		
Taiobeiras	Resolução COMPAC 01/2011 - D. 1708/2011	Mercado Municipal Lúcio Miranda		Av. Liberdade s/nº					X	BI	2011/ 2013/ 2014		2014
Taiobeiras		Conj Paisag. da bacia do rio Jequitinhonha								CP *1			
Taiobeiras		NH do Santo Cruzeiro dos Martírios						X		NH	2011		
Tapira	????	Casarão Marinha Barcelos		?????					X	BI	2024		
Tapira	????	Igreja Nossa Senhora do Rosário		?????					X	BI	2024		
Tapira	Não enviou	Estação Ferroviária de Tapira		Rua Nerolino Pereira Cardoso, s/nº - centro					X	BI	2021	2021	
Teixeiras		Edifício da Biblioteca Pública							X	BI	2007/ 2008/ 2010		2010
Teófilo Otoni	D. 7964/2019	Estádio Nassri Mattar		???					X	BI	2021		
Teófilo Otoni		Antigo Hotel São Francisco							X	BI	2013		2013
Teófilo Otoni		Câmara Municipal							X	BI	2011		2011
Teófilo Otoni		Fachadas do Edifício dos Correios							X	BI	2011/ 2012		2012
Teófilo Otoni		Pantheon Theophilo Benedicto Ottoni							X	BI	2012		2012
Teófilo Otoni		Pontilhão à R. Júlio Costa		R. Júlio Costa					X	BI	2011/ 2012		2012
Teófilo Otoni		Prédio da CEMIG							X	BI	2012		2012
Teófilo Otoni		Túmulo do Capitão Leonardo Esteves Otoni							X	BI	2008/ 2009		2009
Teófilo Otoni		Túmulo do Pastor Leonardo Holler Bach							X	BI	2011		
Teófilo Otoni		Túnel da antiga estrada de Ferro Bahia&Minas - Tunel A da Turma 38 - Km 09 da estrada -Turma 38		Km 09 da estrada Turma 38					X	BI	2014		
Teófilo Otoni		Locomotiva Pojixá							X	BM	2008		2008
Teófilo Otoni		Conj Paisag. da Praça Germânica		Pç. Germânica	0,2700				X	CP	2013		2013
Teófilo Otoni		Praça Tiradentes			0,2873				X	CP	2008/ 2009		2009
Timóteo		Antiga tubulação de água do Morro Bela Vista							X	BI	1998		
Timóteo		Chafariz e Olho d'Água - Biquinha							X	BI	1998		
Timóteo		Escola Técnica de Metalurgia							X	BI	2009		
Timóteo	???	Forno Hoffmann		bairro Novo Horizonte					X	BI	2023/2024	2024	
Timóteo	D. 3435/2004	Oratório do Divino Espírito Santo							X	BM	2005		2005
Timóteo		Parque do Rio Doce							X	CP	2008		
Tiradentes		Capela São Antônio do Canjica		R. Francisco Pereira de Moraes s/nº					X	BI	2008/ 2009		2009
Tiradentes	D. 1548/2007	Estação Ferroviária César de Pina		Avenida Presidente Castelo Branco					X	BI	2005/ 2008/ 2009/2024		2024
Tiradentes		Igreja de N. Sra. do Pilar de Padre Gaspar		Distrito do Elvas					X	BI	2004/ 2005		2005
Tiradentes	D. 1546/2007	Matadouro Público		Rua Custódio Gomes, s/n					X	BI	2008/ 2009/2024		2024
Tiradentes	D. 4060/2022	Capela de São José		Rua São José, 166, Águas Santas					X	BI	2024		2024
Tiradentes	D. 4062/2022	Conjunto Paisagístico da Serra de São José		Serra de São José	1366,9200				X	CP	2024	2024	
Tiradentes	D. 1545/2007	Monumento a Tiradentes		Praça Lago das Forras					X	BI	2008/ 2009/2024		2024
Tiradentes		Capela da Santíssima Trindade					X			BI			
Tiradentes		Capela de N. Sra. das Mercês					X			BI			
Tiradentes		Capela de São Francisco de Paula					X			BI			
Tiradentes		Capela de São João Evangelista					X			BI			
Tiradentes		Capela do Sr. Bom Jesus					X			BI			
Tiradentes		Casa à R. Padre Toledo nº 8		R. Padre Toledo nº 8			X			BI			
Tiradentes		Casa do Inconfidente Padre Toledo - Museu da Fundação Rodrigo Mello Franco de Andrade					X			BI			
Tiradentes		Chafariz de São José					X			BI			
Tiradentes		Estação Ferroviária					X			BI			
Tiradentes		Igreja de N. Sra. do Rosário					X			BI			
Tiradentes		Igreja Matriz de Santo Antônio					X			BI			
Tiradentes		Tela da Deusa Astréia - Solar Ramalho		R. da Câmara nº 124					X	BM	2002		2002
Tiradentes		Tela de D. Pedro II		R. da Câmara s/nº					X	BM	2008/ 2009/ 2010/ 2011		2011
Tiradentes		Conj Arquit e Urbanístico da Cidade de Tiradentes					X			NH			
Tiros	Lei 799/1990	Coreto Municipal - Praça Cônego Vitor s/nº		Pç. Santo Antônio					X	BI	1998		
Tiros	D. 364/2003	E.E. Sebastião Dias		Av. José Ferreira Capelaetina nº 206					X	BI	2005/ 2007/ 2008		2008

MUNICÍPIO	HOMOLOGAÇÃO	DENOMINAÇÃO DO BEM TOMBADO	OUTRAS DENOMINAÇÕES DO BEM TOMBADO	ENDEREÇO DO BEM CULTURAL MATERIAL	CP (hectares)	NH (nº domicílios / unidades)	PROTEÇÃO F	PROTEÇÃO E	PROTEÇÃO M	CATEGORIA	EXERCÍCIO(S) DE APRESENTAÇÃO	EXERCÍCIO ACEITO COM RESSALVA	EXERCÍCIO ACEITO PARA EFEITO DE PONTUAÇÃO
Tiros	D. 65/2021	Imagem do Senhor Morto	Imagem Senhor Morto	Igreja Matriz de Tiros, situada à Avenida Presidente Antônio Carlos, nº494, centro					X	BM	2023		2023
Tiros	Lei 800/1990	Cemitério da Vila Velha							X	CP	1998		
Tiros	D. 328/2002	Conj Paisag. da Praça Santo Antônio (< 2ha)		Pç. Santo Antônio	1,4400				X	CP	2003		2003
Tocantins	D. 116/2015	Imóvel sede do Sítio Teixeira de Melo	Casarão Dudu Melão	Pç. do Cruzeiro, s/nº - Centro - Sede do Sítio Teixeira de Melo					X	BI	2018		2018
Tocantins	D. 027/2008	Túmulo Francisco Arthiodoro da Costa - Cemitério Municipal		Pç. João Macário nº 300					X	BI	2009/2010		2010
Tocantins	D. 026/2008	Busto de Francisco Arthiodoro da Costa		Pç. do Rosário s/nº					X	BM	2009/2010		2010
Tocantins		Imagem de N. Sra. das Dores		Pç. do Rosário s/nº					X	BM	2013/2014		2014
Tocantins		Imagem de São José							X	BM	2013		
Tocantins		Imagem do Sr. Morto		Pç. do Rosário s/nº					X	BM	2013/2014		
Tocantins		Imagem Sr. dos Passos		Pç. do Rosário s/nº					X	BM	2013/2014		
Tocantins	D. 052/2010	Conj Paisag. da Praça do Rosário		Pç. do Rosário	0,3452				X	CP	2011/2013		2013
Tocos dos Moji	D. 1236/2009	Fazenda Serras Verdes							X	BI	2010		2010
Tocos dos Moji	D. 075/2005	Imagem de N. Sra. Aparecida							X	BM	2006		2006
Tocos dos Moji	D. 2623/2020	Conjunto Paisagístico da Cachoeira do Zé Rita	Cachoeira do Zé Rita	Av. Angelo Vicente da Rosa, s/nº - bairro Cachoeiras	2,2000				X	CP	2022		2022
Tombos	I. 01/2018	Conjunto Paisagístico Da Cachoeira De Tombos		Rio Carangola, junto à Central Hidrelétrica de Tombos	3,8600				X	CP	2020, 2021/2022	2021	2022
Tombos		Antiga Estação Ferroviária		Pç. Olegário Maciel nº 680					X	BI	2007		2007
Tombos		Acervo de Livros da Prefeitura Municipal		Pç. Cel. Quintão nº 5					X	BM	2008		2008
Três Corações	D. 744/1994	Antiga Sede do Banco do Brasil - Minas Caixa		Av. Getúlio Vargas nº 154					X	BI	1999/2001/2002		2002
Três Corações		Antigo Fórum		Pç. Pelé nº 45					X	BI	2011		
Três Corações	D. 1484/2004	Caixa d'Água da Rede Ferroviária		Av. Luciano Andrade Peixoto em frente ao nº 358 - B. Vilas Boas					X	BI	2006/2007		2007
Três Corações	D. 993/1999	Cruzeiro do Cemitério São João Batista		Pç. da Saudade - B. Boa Ventura					X	BI	2000/2001		2001
Três Corações	D. 1482/2004	Estação da Rede Ferroviária		Pç. dos Ferroviários - Centro					X	BI	2006/2007		2007
Três Corações	D. 776/1994	Igreja Matriz da Sagrada Família		R. Cel. Demétrio nº 10					X	BI	1998/1999/2001/2002		2002
Três Corações	D. 995/1999	Monumento a Djalma Andrade		Rodovia MG 862					X	BI	2000/2001		2001
Três Corações		Ponte de Ferro							X	BI	2006		
Três Corações	D. 994/1999	Ponte dos Boiadeiros		Av. Haroldo Rezende s/ nº					X	BI	2000/2001		2001
Três Corações	D. 991/1999	Portão do Cemitério São João Batista							X	BI	2000/2001		2001
Três Corações		Sede da Terceira Divisão da RFFSA							X	BI	2000		
Três Corações	D. 992/1999	Maria Fumaça - Marco do Centenário da Cidade		Pç. dos Ferroviários					X	BM	2000/2001		2001
Três Corações	D. 989/1999	Parque Infantil Rodrigo Morais Abdalla		Pç. Benvenuto Barros - Centro	0,2740				X	CP	2000/2001		2001
Três Corações	D. 991/1999	Praça Coronel José Martins - Praça Pelé		Pç. Cel. José Martins - Vila Gesse	0,0342				X	CP	2000/2001		2001
Três Marias	D. 1798/2010	Capela N. Sra. das Mercês		Distrito de Andrequicé					X	BI	2012		2012
Três Marias		Casarão à R. José Rodrigues Jr. s/n		R. José Rodrigues Jr. s/n					X	BI	2000		
Três Marias		E.M. Frei Orlando		R. Frei Orlando nº 330					X	BI	2000		
Três Marias	D. 1172/2003	Museu - Casa do Manuelzão		Distrito de Andrequicé					X	BI	2004		2004
Três Marias		Mesa de Centro							X	BM	2008		
Três Pontas		Capela São Francisco de Assis		R. Barão da Boa Esperança nº 484					X	BI	2010/2012		2012
Três Pontas	D. 4226/2004	Casarão à R. Barão da Boa Esperança nº 53 - Memorial Aureliano Chaves - Casa de Cultura "Alfredo Benassi"		R. Barão da Boa Esperança nº 53					X	BI	2004		2004
Três Pontas	D. 4226/2004	Casarão Cel. Rabelo e Campos nº 67							X	BI	2004		2004
Três Pontas		Casarão Sr. Paulo Loures							X	BI	2010		
Três Pontas	D. 2353/1998	Centro Cultural de Três Pontas / Milton Nascimento		R. Curral del Rey nº 20					X	BI	1999/2000		2000
Três Pontas	D. 2353/1998	Conservatório Municipal de Música Heitor Villas Lobos - atual Centro Administrativo UNIS		Pç. D'Aparecida nº 57					X	BI	1999/2000		2000
Três Pontas	D. 2353/1998	Coreto Municipal - Praça Cônego Vitor s/nº							X	BI	1999/2000		2000
Três Pontas	D. 2353/1998	Herma do Padre Vitor		Pç. Cônego Vitor s/nº					X	BI	1999/2000		2000
Três Pontas	D. 6576/2009	Passinho Remanescente - R. Barão da Boa Esperança nº 198		R. Barão da Boa Esperança nº 198					X	BI	2010/2012		2012
Três Pontas	D. 6576/2009	Pretório remanescente - R. Barão da Boa Esperança nº 484		R. Barão da Boa Esperança nº 484					X	BI	2010/2012		2012
Três Pontas	D. 4226/2004	Sede da Fazenda do Mato							X	BI	2004		2004
Três Pontas	D. 2353/1998	Acervo da Biblioteca Pública Dr. Celso Brant		R. Dr. Pedro Augusto Meinberg nº 107					X	BM	1999/2000		2000
Três Pontas	D.11.883/2021	Antigo Cozedor de Açúcar	Fogueteiro: Antigo Cozedor de Açúcar	Antiga Usina de Açúcar da Fazenda Boa Vista, estrada do Fogueteiro, Três Pontas					X	BM	2023		2023
Três Pontas	D. 2353/1998	Parque da Mina do Padre Vitor		Av. Senador Josino Brito s/nº	2,9070				X	CP	1999/2000		2000
Três Pontas	D. 2353/1998	Parque Municipal Vale do Sol	Conj Paisag. do Parque Municipal Vale do Sol	R. Imperatriz Leopoldina s/nº	7,7526				X	CP	1999/2000		2000
Três Pontas	D. 2353/1998	Praça Cônego Vitor			0,8312				X	CP	1999/2000		2000
Três Pontas		Praça Travessia			0,0708				X	CP	1999/2000		2000
Três Pontas	Emenda à Constituição nº 106, de 4/12/2020; Constituição Estadual de 1989 - ADCT art. 84-A	Lago de Fumas e Lago do Peixoto							X	CP *12			
Turmiritinga		Conj Paisag. da Praia do Jaó		Proximidades da Pç. Silvío Perez Vidal - Centro	11,7800				X	CP	2004/2005/2008		2008






MUNICÍPIO	HOMOLOGAÇÃO	DENOMINAÇÃO DO BEM TOMBADO	OUTRAS DENOMINAÇÕES DO BEM TOMBADO	ENDEREÇO DO BEM CULTURAL MATERIAL	CP (hectares)	NH (nº domicílios / unidades)	PROTEÇÃO OF	PROTEÇÃO OE	PROTEÇÃO M	CATEGORIA	EXERCÍCIO(S) DE APRESENTAÇÃO	EXERCÍCIO ACEITO COM RESSALVA	EXERCÍCIO ACEITO PARA EFEITO DE PONTUAÇÃO
Tumiritinga	D. 161/2022	Imagem de Nossa Senhora Aparecida		Gruta do Conjunto Paisagístico Praia do Jaó					X	BM	2024		2024
Tupaciguara		Igreja do Rosário							X	BI	2003/ 2006/ 2007/ 2010/ 2011		
Tupaciguara		Prédio da Câmara Municipal - Antigo Prédio da Prefeitura							X	BI	2003/ 2006/ 2010/ 2011		
Tupaciguara		Imagem de N. Sra. da Abadia							X	BM	2007/ 2010/ 2011		
Tupaciguara		Conj. ArquiTravessa Museu Histórico Chico Ribeiro e Casa da Cultura							X	CP	2002/ 2003/ 2005/ 2006/ 2007/ 2010/ 2011		
Turmalina	D. 1375/2009	Capela do Bom Jesus de Peixe Cru		Pç. Bom Jesus s/nº					X	BI	2012/ 2013/ 2014		2014
Turmalina	D. 1376/2009	Crucifixo do Bom Jesus de Peixe Cru							X	BM	2011/ 2012		2012
Turmalina		Conj Paisag. da Bacia do rio Jequitinhonha						X		CP *1			
Turvolândia	D. 61/2019	Monumento Nossa Senhora do Rosário	Monumento Imagem de N. Sra. do Rosário; Imagem de N. Sra. do Rosário	Praça Possidônio Gonçalves					X	BM	2021/2022		2022
Turvolândia	D. 179/ 2015	Praça Dom Otávio		Pç. Dom Otávio - Centro	0,5107				X	CP	2017 / 2018		2018
Ubá		Ginásio São José		Rodovia Ubá - Juiz de Fora km 2 s/nº					X	BI	1999		1999
Ubá		Piano de Ary Barroso		R. São José s/nº					X	BM	2007/ 2008		2008
Ubá		Conj Paisag. da Fazenda Palmeiras		R. Celina Micherif Vieira s/nº	1,0800				X	CP	2011/ 2012/ 2013		2013
Ubaporanga	D. 64/2019	Cruzeiro	Cruzeiro da Praça Lindolfo Soares de Carvalho	Praça Lindolfo Soares de Carvalho					X	BI	2022/2023	2022	2023
Ubaporanga		Pia Batismal		Pç. João Ribeiro s/nº					X	BM	2008/ 2009		2009
Uberaba	D. 6274/2020	Teatro Experimental de Uberaba Augusto César Vanucci - TEU	Teatro Experimental de Uberaba	Rua Padre Zeferino, 988. Esquina com a Rua Aristides Borges – bairro Fabrício					X	BI	2022	2022	
Uberaba	D. 4662/2019	Casarão Tobias Rosa	Sede da Fundação Cultural de Uberaba; Casa da Cultura	Praça Rui Barbosa, 356 - centro					X	BI	2021/2022	2021	
Uberaba	D. 4663/2019	Casarão Fadul Cambraia	Antiga Residência de Artur Batista Machado	Praça Rui Barbosa, 190, loja 1, 2 e 3, 180, 172 - centro					X	BI	2021/2022	2021	
Uberaba		Caieira do Meio							X	BI	2000/ 2001		
Uberaba	D. 2174/2006	Cine Teatro Vera Cruz		R. São Benedito nº 270 - São Benedito					X	BI	2008		2008
Uberaba		E.E. Brasil		Pç. Comendador Quintino s/nº					X	BI	2003/ 2007		2007
Uberaba	D. 1.766/ 2014	E.E. Minas Gerais	Grupo Escolar Minas Gerais	Pç. Frei Eugênio nº 473 - B. São Benedito					X	BI	2016/ 2017/ 2018	2017	2018
Uberaba		Faculdade de Medicina do Triângulo Mineiro - antiga Penitenciária de Uberaba							X	BI	1998/ 2000/ 2001/ 2007		
Uberaba	D. 6523/2016	Fazenda CASSU		BR 050 - saída para Uberlândia					X	BI	2018		2018
Uberaba	D. 974/ 2010	Fazenda Indaiá		A esquerda da BR 50 Km 07, com entrada para Estrada 235 – Vale do Rio Tijuco					X	BI	2011/ 2016		
Uberaba		Hospital de Clínicas da Faculdade de Medicina do Triângulo Mineiro - Antiga Santa Casa de Misericórdia de Uberaba		Pç. Thomaz Ulhôa s/nº					X	BI	1998/ 2000/ 2001/ 2007		2007
Uberaba		Igreja Metodista	Igreja Metodista de Uberaba	R. Moreira César nº 65					X	BI	2007		2007
Uberaba		Igreja São Domingos							X	BI	2005		
Uberaba		Mercado Municipal de Uberaba	Mercado Municipal e Praça Manoel Terra	Pç. Manoel Terra s/nº -Centro					X	BI	1998/ 2000/ 2001/ 2007		2001
Uberaba		Paço Municipal Major Eustáquio - Câmara Municipal		Pç. Rui Barbosa nº 02 - Centro					X	BI	1998/ 2000/ 2001		2001
Uberaba		Palacete Antônio Pedro Naves							X	BI	2003		
Uberaba	D. 3391/2008	Palacete José Caetano Borges		R. Tritão de Castro nº 64 - Centro					X	BI	2009		2009
Uberaba		Palacete São Luiz - Palácio Episcopal	Palacete São Luiz - Palácio do Bispo	R. São Sebastião nº 259					X	BI	1998/ 2000/ 2001/ 2007		2007
Uberaba		Prédio dos Correios		Pç. Henrique Kruger nº 33					X	BI	1998/ 2000/ 2001/ 2007		2007
Uberaba		Relógio da Praça Dr. Jorge Frange	Relógio e Obelisco da Praça Dr. Jorge Frange	Pç. Dr. Jorge Frange - São Benedito					X	BI	1999/ 2000		2000
Uberaba		Residência da Praça Rui Barbosa nº 14 - Solar dos Castro Cunha		Pç. Rui Barbosa nº 14					X	BI	1998/ 2000/ 2001		2001
Uberaba		Residência particular - R. Vigário Silva nº 119		R. Vigário Silva nº 119					X	BI	2005		
Uberaba		Residência particular - R. Vigário Silva nº 25		R. Vigário Silva nº 25					X	BI	2005		
Uberaba		Residência particular (atual Centro de Artesanato de Uberaba)	Residência Particular Senador Pena nº358/ 362	R. Senador Pena nº 358/ 362					X	BI	2005/ 2007		2007
Uberaba	D. 4205/2012	Residência Pedro Salomão		R. Cel. Borges nº 518/ 116					X	BI	2014		2014
Uberaba		Sanatório Espírita de Uberaba		R. José Clemente Pereira nº 250 - B. Estados Unidos					X	BI	2012		2012
Uberaba		Vila dos Eucaliptos (atual Museu de Arte Decorativa)		Loteamento Residência Dr. Abel Reis R. 5					X	BI	2000/ 2001		2001
Uberaba	D. 3.354/2022	Casa da Prece de Chico Xavier		Avenida Joao XXIII, 1495, bairro Parque das Américas					X	BI	2024		2024
Uberaba		Igreja de Santa Rita					X			BI			
Uberaba	D. 4778/2015	Acervo do Jornal Lavoura e Comércio	Conjunto Documental impresso do Jornal Lavoura e Comércio de Uberaba; Conjunto Documental do Jornal Lavoura e Comércio de Uberaba	Acervo do Arquivo Público de Uberaba					X	BM	2021/2022	2021	
Uberaba		Anjos Tocheiros		Pç. Manuel Terra s/nº - Ig. de Sta. Rita					X	BM	2001/ 2006		2006
Uberaba		Imagem Sta Rita da Igreja de Santa Rita dos Impossíveis	Imagem de Santa Rita	Pç. Manuel Terra s/nº - Ig. de Sta. Rita					X	BM	2000/ 2001		2001
Uberaba		Indumentárias Eclesiásticas							X	BM	2000		
Uberaba		Máquina da Mogiana - "Maria Fumaça" - Praça Dr. José Pereira Rebouças	Máquina Locomotiva - "Maria Fumaça"	Pç. Dr. José Pereira Rebouças Manzan - Boa Vista					X	BM	1998/ 2000/ 2001		2001
Uberaba		Conj. Arqui. Travessa do Sesiminas – Centro Cultural José M. Barra	Centro de Cultura José Maria Barra - FIEMG	Pç. Frei Eugênio nº 231 - São Benedito	3,8000				X	CP	2010		2010

MUNICÍPIO	HOMOLOGAÇÃO	DENOMINAÇÃO DO BEM TOMBADO	OUTRAS DENOMINAÇÕES DO BEM TOMBADO	ENDEREÇO DO BEM CULTURAL MATERIAL	CP (hectares)	NH (nº domicílios / unidades)	PROTEÇÃO OF	PROTEÇÃO OE	PROTEÇÃO M	CATEGORIA	EXERCÍCIO(S) DE APRESENTAÇÃO	EXERCÍCIO ACEITO COM RESSALVA	EXERCÍCIO ACEITO PARA EFEITO DE PONTUAÇÃO
Uberaba		Conj. Arqui. Travessa e Paisag. de Peirópolis e Estação		B. Rural de Peirópolis	28,2743				X	CP	1999/ 2000/ 2001/ 2003		2003
Uberaba		Fazenda Experimental de Criação - Getúlio Vargas		R. Afonso Rato nº 1301	20,0000				X	CP	2007		2007
Uberlândia	Não enviou	Capela da Saudade		Estrada Mun.371- KM 30/saida para Araxá – Cruz Branca					X	BI	2018/2019		2019
Uberlândia	Lei 4.217/ 1985	Casa da Cultura		Pç. Cel. Carneiro nº 89 - B. Fundinho					X	BI	1998/ 1999/ 2003		2003
Uberlândia		Cine Regente							X	BI	2005		
Uberlândia	D. 9.904/ 2005	E.E de Uberlândia		Pç. Adolfo Fonseca nº 141 - B. Fundinho					X	BI	2007/ 2008		2008
Uberlândia	D. 10.216/ 2006	E.E Dr. Duarte Pimental de Uilhóa		Av. Vasconcelos Costa nº 78 - B. Martins					X	BI	2007/ 2008		2008
Uberlândia		Estação Ferroviária							X	BI	2010		
Uberlândia		Estação Sobradinho							X	BI	2007/ 2008		2008
Uberlândia	D. 11.995/ 2009	Igreja de N. Sra. das Dores		R. Dom Barreto nº 60 - B. Fundinho					X	BI	2010/ 2011/ 2012		2012
Uberlândia	Lei Mun. 4.263/ 1985	Igreja N. Sra. do Rosário	Ig. N. Sra. do Rosário e São Benedito	Pç. Rui Barbosa s/nº - Centro					X	BI	1998/ 1999/ 2013/ 2014/ 2016/ 2017/2018		2018
Uberlândia	Lei 1.650/ 1968	Igreja/Capela N. Sra. do Rosário em Miraporanga		Distrito de Miraporanga					X	BI	1999/ 2002/ 2003		2003
Uberlândia	Lei Mun. 8.130/ 2002	Mercado Municipal		R. Olegário Maciel nº55 - Centro					X	BI	2004/ 2005		2005
Uberlândia	Lei 4.217/ 1985	Oficina Cultural de Uberlândia - Antigas instalações da CEMIG		Pç. Clarimundo Carneiro nº 240 - B. Fundinho					X	BI	1998/ 1999/ 2003		2003
Uberlândia	D. 10.230/ 2006	Palacete Naquetini		Av. Afonso Pena nº 56 - B. Fundinho					X	BI	2007/ 2008		2008
Uberlândia	11.632/2009 18.910/2020(retificação)	Pédro da Biblioteca Municipal Juscelino Kubitschek (retificação nomenclatura do bem)	Prédio da Biblioteca JK	Pç. Cicero Macedo s/nº - B. Fundinho					X	BI	2010/ 2011/2023		2011
Uberlândia	D. 9.183/ 2003	Residência Chacur		R. Marechal Deodoro da Fonseca nº 52 - B. Fundinho					X	BI	2005		2005
Uberlândia	D. 13.792/ 2012	Residência e armazém comercial de Antônio de Rezende Costa - E.E Dr. Enéas de Oliveira Guimarães		Pç. Dr. Duarte nº 44 - B. Fundinho					X	BI	2014/ 2017		2017
Uberlândia	D. 12.556/ 2010	Sede do Círculo dos Trabalhadores Cristãos / Alterado para: Círculo Operário de Uberlândia (conforme Registro de Títulos e documentos de 10/10/2011 - enviada no laudo do exercício 2016)	Prédio do Círculo Operário de Uberlândia; Casa do Operário - Sede do Círculo de Trabalhadores Cristãos de Uberlândia	R. Bernardo Guimarães nº 344 - B. Fundinho					X	BI	2013		2013
Uberlândia	D. 10.223/ 2006	Uberlândia Clube - R. Santos Dumont nº 517		R. Santos Dumont nº 517 - Centro					X	BI	2007/ 2008		2008
Uberlândia		Igreja do Divino Espírito Santo do Cerrado					X			BI			
Uberlândia	18.035/2019	Teatro Grande Otelo		Av. João Pinheiro, 1.789, praça Nossa Senhora Aparecida					X	BI	2023/2024	2023	2024
Uberlândia	?????	Centro Municipal de Cultura de Uberlândia	Centro Municipal de Cultura; Antigo Fórum Abelardo Penna	Praça Professor Jacy de Assis, s/n					X	BI	2024	2024	
Uberlândia	?????	Centro de Fiação e Tecelem		????????					X	BI	2024	2024	
Uberlândia		Conj da Obra em Mosaico de Vidro de Geraldo de Queiroz - R. Santos Dumont nº 174, Av. João Pinheiro nº 220, Av. João Pinheiro nº 622, R. XV de Novembro nº 743		R. Santos Dumont nº 174 av. João Pinheiro nº 220 av. João Pinheiro nº 622 R. XV de Novembro nº 743					X	BM	2013/ 2014		
Uberlândia	D. 10.775/ 2007	Imagem de N. Sra. do Carmo		Pç. Tubal Vilela s/nº - Catedral de Sta. Terezinha					X	BM	2008/ 2009		2009
Uberlândia	D. 12.913/ 2011	Painel "Ambiente Rural"		Av. João Pinheiro nº 220					X	BM	2015/ 2016		2016
Uberlândia	D. 12.904/2011	Painel "Cena Portuguesa"		R. Santos Dumont nº 174					X	BM	2015/ 2016		2016
Uberlândia	D. 12.905/ 2011	Painel "Ciranda das Crianças"		Av. João Pinheiro nº646					X	BM	2015/ 2016		2016
Uberlândia	D. 13.203/ 2011	Painel "Índigena Brasileiro"		R. XV de Novembro nº743					X	BM	2015/ 2016		2016
Uberlândia	Lei Municipal nº 7655/2000	Conjunto Dona Domingas Camin Gazelli	Tombamento dos bens pertencentes ao espólio de Domingas Gazelli Camin; Conjunto Arquitetônico Domingas Gazelli Camin; Conjunto de bens pertencentes ao espólio de Domingas Gazelli Camin	Miraporanga, distrito do município de Uberlândia					X	CP	2004		2004
Uberlândia	D. 9.676/ 2004	Conj Paisag. Praça Tubal Vilela		B. Centro	1,5000				X	CP	2006		2006
Uberlândia	Lei Mun. 4.209/ 1985	Praça Clarimundo Carneiro – Conjunto com o coreto e Câmara	Praça Clarimundo Carneiro - Coreto e Museu Mun. de Uberlândia	B. Fundinho	1,0200				X	CP	1999/ 2002		2002
Unai		Ata de Instalação do Município de Unai							X	BM	2008/ 2009		2009
Unai		Praça JK							X	CP	2008/ 2009/ 2010		2010
União de Minas	D. 1705/2008	Imagem Nossa Senhora Aparecida							X	BM	2008/ 2009/ 2010		2010
Uruçânia		Museu Padre Antônio Ribeiro Pinto		R. Padre Antônio Ribeiro Pinto					X	BI	2007		2007
Uruçânia		Imagem Nossa Senhora das Graças - Santuário de N. Sra. das Graças		Santuário de N. Sra. das Graças					X	BM	2008/ 2009		2009
Uruçânia		Conj. Natural e Urbano do Córrego São José			39,7200				X	CP	2010/ 2011		2011
Uruçuia	D. 06/2004	Capela de São Vicente de Paula		Pç. N. Sra. da Conceição s/nº					X	BI	2005/ 2006		2006
Uruçuia	D. 03/2004	Cemitério da Vila de Uruçuia		Av. Antônio Esteves dos Anjos nº 39					X	BI	2005		2005
Uruçuia	D. 05/2004	E.E. Polcarpo Ramos		Av. Antônio Esteves dos Anjos nº 22					X	BI	2005		2005
Uruçuia	D. 112/2004	Igreja Matriz de Nossa Senhora da Conceição		R. Leovergildo Narciso de Oliveira, esq. com Av. Vicente de Lima s/nº					X	BI	2005/ 2006		2006
Uruçuia	D. 02/2001	Igreja de Santa Cruz		Distrito de Santa Cruz					X	BI	2002/ 2003		2003
Uruçuia	D. 02/2004	Mangueira do Porto de Manga		Porto de Manga, s/nº					X	BI	2005/ 2008/ 2009		2009
Uruçuia	D. 07/2004	Imagem de N. Sra. da Conceição	Imagem de N. Sra. da Conceição	R. Vicente Lima nº 67					X	BM	2005		2005
Uruçuia	D. 02/2001	Conj. Arqui. Travessa da Fazenda Gameleira		Faz. Gameleira	1,9000				X	CP	2002/ 2003		2003



MUNICÍPIO	HOMOLOGAÇÃO	DENOMINAÇÃO DO BEM TOMBADO	OUTRAS DENOMINAÇÕES DO BEM TOMBADO	ENDEREÇO DO BEM CULTURAL MATERIAL	CP (hectares)	NH (nº domicílios / unidades)	PROTEÇÃO OF	PROTEÇÃO OE	PROTEÇÃO OM	CATEGORIA	EXERCÍCIO(S) DE APRESENTAÇÃO	EXERCÍCIO ACEITO COM RESSALVA	EXERCÍCIO ACEITO PARA EFEITO DE PONTUAÇÃO	
Uruçuaia	D. 280/2001	Conj. Paisag. das Veredas da Uruçuaia		Zona Rural do município de Uruçuaia	322,2300				X	CP	2002/ 2003		2003	
Uruçuaia	D. 02/2001	Núcleo Histórico Porto de Manga				70			X	NH	2005		2005	
Vargem Grande do Rio Pardo		Imagem de Nossa Senhora do Desterro							X	BM	2009/ 2010/ 2011		2011	
Varginha	D. 2.457/ 2000	Cadeia Pública Antiga		Pç. João Gonzaga nº 91 - Centro					X	BI	2001		2001	
Varginha	D. 2.433/ 2000	Casa da Cidade - Câmara Municipal		Pç. Governador Benedito Valadares nº 11 - Centro					X	BI	2001		2001	
Varginha	D. 42.445/ 2000	E.E. Afonso Pena		Pç. Roque Rotundo nº 86 - Centro					X	BI	2001		2001	
Varginha	D. 2.441/ 2000	E.E. Brasil		R. Resende Xavier nº 230 - Centro					X	BI	2001		2001	
Varginha	D. 2.434/ 2000	Estação Ferroviária		Pç. Matheus Tavares nº 85 - Centro					X	BI	2001		2001	
Varginha		Estátua da Deusa Vênus - Praça da Av. Rio Branco		Pç. da Av. Rio Branco					X	BI	2003/ 2008/ 2009/ 2015			
Varginha	D. 2.438/ 2000	Hospital Regional do Sul de Minas		Av. Rui Barbosa nº 158 - Centro					X	BI	2001		2001	
Varginha	D. 2.444/ 200	Imóvel à Praça Matheus Tavares nº 156 - atual Jornal Sul de Minas / Antigo Banco do Comércio e Indústria de MG		Pç. Matheus Tavares nº 156 - Centro					X	BI	2001		2001	
Varginha	D. 2.443/ 2000	Imóvel à Praça Matheus Tavares nº 178 - Antiga sede do Banco do Brasil		Pç. Matheus Tavares nº 178 - Centro					X	BI	2001		2001	
Varginha		Monumento Dr. Antônio Pinto de Oliveira							X	BI	2005/ 2008/ 2009			
Varginha	D. 2.442/ 2000	Palacete Villa Dona Vica - Antigo Fórum		Av. Antônio Carlos nº 258 - Centro					X	BI	2001		2001	
Varginha	D. 2.539 / 2000	Racionalismo Cristão		Av. Sta. Cruz nº 848 - Centro					X	BI	2001/ 2002		2002	
Varginha	D. 2.432/ 2000	Teatro Capitólio		R. Presidente Antônio Carlos nº 522 - Centro					X	BI	2001		2001	
Varginha		Túmulo do Joaquim Paraguai							X	BI	2003/ 2008/ 2009			
Varginha		Cine Rio Branco						X		BI				
Varginha	D. 6.509/ 2013	Conjunto Histórico e Artístico e Arquitetônico da Antiga Usina da Ilha Grande	Central Geradora Hidrelétrica do braço seco; Usina do Braço Seco; Conjunto Arquitetônico e Paisagístico da Antiga Usina da Ilha Grande (Casa de Pedra, Antiga Casa de Máquinas; Barragem de Pedra e entorno com suas Comportas, Canal de Adução, Câmaras de Carga e Barragem de Equilíbrio)	BR 491 / Km 14 sobre o rio Verde – Bairro Penedo	6,3000					X	CP	2017/ 2018/ 2019	2017	2019
Varginha		Parque Centenário							X	CP	2001/ 2009			
Varginha		Parque Florestal São Francisco de Assis							X	CP	2001/ 2009			
Varginha		Parque Novo Horizonte - Praça do Lago		Pç. do Lago s/nº	2,7000				X	CP	2001/ 2009/ 2015			
Varginha		Parque Zoológico Dr. Mário Frota							X	CP	2001/ 2009			
Varginha	D. 2.437/ 2000	Praça Dom Pedro II		Pç. Dom Pedro II - Centro (Trechos: Rua Major Evaristo Paiva, Rua Presidente Maximiliano Batista, Rua Tenente Gaspar e Rua Resende Xavier)	0,3000					X	CP	2001/ 2002		2002
Varginha	Emenda à Constituição nº 106, de 4/12/2020; Constituição Estadual de 1989 - ADCT art. 84-A	Lago de Furnas e Lago do Peixoto						X		CP *12				
Varginha	9550/2019 revoga 9300/2015	Conjunto de Imagens Sacras da antiga Igreja Matriz de Varginha	Conjunto de Imagens Sacras da Antiga Igreja Matriz do Divino Espírito Santo	Av. Rio Branco, 61 (Igreja Matriz do Divino Espírito Santo - Nossa Senhora das Dores, Nosso Senhor Morto, Nosso Senhor dos Passos); Rua São Paulo, 261 (acervo de Maria Rezende Pinto e família - Nossa Senhora da Imaculada Conceição); Alameda Miguel Paschoal, 78 - Vale dos Ipês (acervo de José Roberto Sales - Santa Joana D'Arc)						X	BM	2021/2022	2021	2022
Varginha	D. 1092/2020	Retábulo da Capela da Fazenda da Figueira		Av. dos Tachos, km 3 – Zona Rural					X	BM	2022		2022	
Varginha	8823/2018	Locomotiva a Vapor Baldwin 157		Rua Petrópolis, s/nº - Jardim Petrópolis					X	BM	2021/2022	2021	2022	
Varginha	3.575/2004 – 10.714/2021	Estátua da Deusa Vênus		Museu Municipal de Varginha, praça Governador Benedito Valadares, 141, centro					X	BM	2023		2023	
Várzea da Palma	D. 057/2018	Chaminé da Caldeira		Av. Barão do Guaicuí nº 1142					X	BI	2004/2015/2020/2021		2021	
Várzea da Palma	D. 057/2018 revoga os D. 032/2014 e D. 187/2012	Estação Ferroviária de Buritil das Mulatas		Povoado de Buritil das Mulatas					X	BI	2015/2019/2020		2020	
Várzea da Palma	D. 057/2018 revoga os D. 032/2014 e D. 187/2012	Estação Ferroviária Várzea da Palma		Centro da cidade de Várzea da Palma					X	BI	2003/ 2007/ 2014/2019/2020		2020	
Várzea da Palma		Igreja de Bom Jesus de Matozinhos - R. São Pedro - Barra do Guaicuí		R. São Pedro nº 386 - Barra do Guaicuí					X	BI	2002/ 2015			
Várzea da Palma		Ponte sobre o Rio das Velhas (Ponte Velha)							X	BI	2015			
Várzea da Palma	D. 1.1761/ 1999	Ruínas da Igreja Bom Jesus de Matozinhos (às margens do Rio das Velhas)		Distrito de Barra do Guaicuí - Confluência do Rio das Velhas com o Rio São Francisco					X	BI	1999 a 2003/ 2007		2007	
Várzea da Palma		Ruínas da Igreja N. Sra. Bom Sucesso – Povoado de Porteirais		Povoado de Porteirais					X	BI	1999/ 2001/ 2003			

MUNICÍPIO	HOMOLOGAÇÃO	DENOMINAÇÃO DO BEM TOMBADO	OUTRAS DENOMINAÇÕES DO BEM TOMBADO	ENDEREÇO DO BEM CULTURAL MATERIAL	CP (hectares)	NH (nº domicílios / unidades)	PROTEÇÃO F	PROTEÇÃO E	PROTEÇÃO M	CATEGORIA	EXERCÍCIO(S) DE APRESENTAÇÃO	EXERCÍCIO ACEITO COM RESSALVA	EXERCÍCIO ACEITO PARA EFEITO DE PONTUAÇÃO
Várzea da Palma		Ruínas da Ig. Bom Jesus de Matozinhos (às margens do Rio das Velhas)		Distrito de Barra do Guaiçuí				X		BI			
Várzea da Palma	187/2012 – 057/2018	Ponte sobre o Rio das Velhas (Ponte Velha)		saída da cidade, zona rural, sentido Serra da Onça, Serra da Piedade e Serra do Cabral.					X	BI	2023		2023
Várzea da Palma	186/2001 – 187/2012 – 057/2018(final)	Igreja Senhor Bom Jesus de Matozinhos		Rua São Pedro, 386					X	BI	2023		2023
Várzea da Palma		Acervo de Bens Móveis da Igreja Bom Jesus de Matozinhos							X	BM	1999/ 2000/ 2001		
Várzea da Palma	D. 084/ 2006	Imagem de São Joaquim - Distrito de Barra do Guaiçuí		R. São Pedro nº 386 - Barra do Guaiçuí					X	BM	2007/2008		2008
Várzea da Palma	D. 115/ 2009	Serra do Cabral, Serra da Piedade e Serra do Onça		BR 040, BR 135, BR 496 e BR 365 - Área Rural	219,6000				X	CP	2010		2010
Várzea da Palma		Conj. Paisag. da Serra do Cabral						X		CP *2			
Varzelândia	D. 057/2021	Sítio Arqueológico Lapa da Pintura	Sítio Arqueológico Lapa Pintada	Povoado de Lagoa de Cima, comunidade rural de Lagoa de Cima					X	BI	2023	2023	
Vazante	D. 122/2018	Prédio da Antiga Prefeitura Municipal de Vazante		Praça Senador Ermirio de Moraes s/nº - Bairro Centro					X	BI	2004/2020/ 2021	2020	2021
Vazante	D. 120/2018	Imagem de Nossa Senhora da Lapa	Imagem Original de Nossa Senhora da Lapa	Praça Dom Elizeu s/nº - Bairro Centro Velho					X	BM	2020/2021	2020	2021
Vazante	D. 121/2018	Conjunto Paisagístico da Praça do Santuário (composto pela Gruta da Lapa Velha, Monumento à Nossa Senhora da Lapa, Santuário de Nossa Senhora da Lapa e Praça do Santuário)		Praça do Santuário - Praça Dom Elizeu s/nº - Centro Velho	2,8810				X	CP	2020/2021	2020	2021
Vazante		E.E. Cândido Vilhôa							X	BI	2004		
Vazante		Prédio do Fórum Afrânio Alves Rosa							X	BI	2004		
Vazante		Livros de Registro Civil das pessoas naturais							X	BM	2004		
Vazante	D 158/2022	Obras de Ada Fonseca		Galeria de Arte Ada Fonseca, no centro cultural de vazante, Praça Senador Jose Ermirio de Moraes, s/n, centro					X	BM	2024	2024	
Vazante		Cemitério da Vazante							X	CP	2004		
Vazante		Praça da Rodoviária							X	CP	2004		
Vazante		Praça José Ermirio de Moraes							X	CP	2004		
Vazante	D 159/2022	Sítio Paleontológico de Cabeludo		Comunidade Riacho de Areia (Cabeludo), área rural de Vazante	19,3000				X	CP	2024	2024	
Verdelândia		Capela de Sra. Santana							X	BI	2007		
Veredinha	D. 292/2008	Capela de N. Sra. do Perpétuo Socorro							X	BI	2008/ 2009/ 2014		2014
Veredinha	D. 358/2009	Oratório de Santo Antônio dos Presos							X	BM	2011		2011
Veredinha		Conj. Paisag. da Baía do rio Jequitinhonha						X		CP *1			
Vermelho Novo		Sede da Fazenda do Rancho							X	BI	2005/ 2006		2006
Vermelho Novo	D. 011/2003	Imagem do Senhor Morto		Pç. da Matriz nº 10					X	BM	2004		2004
Vespasiano		Casa da Cultura							X	BI	2005/ 2006		
Vespasiano		Igreja de Nossa Senhora do Perpétuo Socorro							X	BI	2005/ 2006/ 2010		
Vespasiano	D. 8748/2020 retifica D. 3210/2004	Oratório - Móvel de guarda	Oratório do Museu Dona Mariana	Rua Francisco Lima, 12 – centro (Casa da Cultura Aloizio Barbacena Martins)					X	BM	2005/ 2006/ 2010/2022		2022
Vespasiano	9.398/2021	Antigo Colégio Coração de Jesus		Rua Nossa Senhora de Lourdes,135, bairro Lourdes					X	BI	2023/2024	2023	2024
Vespasiano	D 9.680/2022	Conjunto Paisagístico da Mina D Água		Margem da Rua Dona mariana da Costa, próximo ao n 1641. Parque Municipal Osvaldo Magalhaes Carvalho	3,3				X	CP	2024	2024	
Viçosa	D. 3436/1999	Balaustrada		Av. Bueno Brandão - Centro					X	BI	2000 a 2002		2002
Viçosa		Capela de N. Sr. dos Passos							X	BI	2010		
Viçosa	Não enviou	Santuário de Santa Rita de Cássia		???					X	BI	2021		
Viçosa		Casa à R. Gomes Barbosa nº 119							X	BI	2010		
Viçosa		Casa à R. Gomes Barbosa nº 129							X	BI	2010		
Viçosa		Casa de Arthur Bernardes							X	BI	2000/ 2001		
Viçosa	D. 3432/1999	Colégio Viçosa		R. Gomes Barbosa nº 803 - Centro					X	BI	2000/ 2001		2001
Viçosa		Edifício Arthur Bernardes							X	BI	2003		
Viçosa		E.M. Coronel Antônio Bernardes							X	BI	2010		
Viçosa	D. 3434/1999	E.M. Dona Nanete - Centro Tecnológico	CENTEV - Centro Tecnológico de Desenvolvimento Regional de viçosa	Av. Oraidia Mendes de Castro s/nº					X	BI	2000/ 2001/ 2002		2002
Viçosa	D. 3438/1999	E.M. Ministro Edmundo Lins		Av. Sta. Rita nº 337 - Centro					X	BI	2000/ 2001		2001
Viçosa	D. 3582/2001	Estação Ferroviária de Silvestre		Distrito de Silvestre					X	BI	2001/ 2002		2002
Viçosa		Estação Ferroviária de Viçosa							X	BI	2000 a 2002		
Viçosa		Hospital São Sebastião							X	BI	2010		
Viçosa		Casa de Arthur Bernardes						X		BI			
Viçosa	Não enviou	Mausoléu da Família do Senador Carlos Vaz de Mello		???					X	BM	2021		
Viçosa	Não enviou	Mausoléu da Família Silva Bernardes		???					X	BM	2021		
Viçosa	Não enviou	Mausoléu do Padre Frei Seraphim		Cemitério Dom Viçosa, quadra 1, túmulo 129					X	BM	2021		
Viçosa	D. 3423/1999	Livro de Atas das Reuniões dos Vereadores da Câmara Municipal	Livro de Atas da Câmara de Vereadores - 1903/1909	Pç. Silviano Brandão nº 14 - sl 8					X	BM	2000/ 2001/ 2009		2009
Vieiras	D. 334 / 2013	Igreja de Santa Luzia		Zona Rural/ Faz. Sta. Luzia					X	BI	2015/ 2016		2016
Vieiras	D 104/2022	Cemitério Municipal		Rua Arthur Avelino da Silva, 66, centro					X	BI	2024	2024	

   				<b>DIRETORIA DE PROMOÇÃO - GERÊNCIA DE ARTICULAÇÃO COM MUNICÍPIOS</b> Relação de Bens protegidos por TOMBAMENTO, pela União, pelo Estado e pelos Municípios (apresentados ao ICMS- Patrimônio Cultural) - até o ano de 2022 / EXERCÍCIO 2024									
MUNICÍPIO	HOMOLOGAÇÃO	DENOMINAÇÃO DO BEM TOMBADO	OUTRAS DENOMINAÇÕES DO BEM TOMBADO	ENDEREÇO DO BEM CULTURAL MATERIAL	CP (hectares)	NH (nº domicílios / unidades)	PROTEÇÃO F	PROTEÇÃO E	PROTEÇÃO M	CATEGORIA	EXERCÍCIO(S) DE APRESENTAÇÃO	EXERCÍCIO ACEITO COM RESSALVA	EXERCÍCIO ACEITO PARA EFEITO DE PONTUAÇÃO
Vieiras	D. 334 / 2013	Acervo da Prefeitura Municipal de Vieiras	Acervo da Década de 1950 da Prefeitura e da Câmara Municipal de Vieiras (13 livros; Livro de Registro de Reservistas, Livro da Tesouraria 1954, Livro da Tesouraria 1955, Livro de Atos, Livro de Correspondência Expedida, Livro de Decretos, Livro de Registro de Leis, Livro de Registro de Lançamentos de Impostos, Taxas e Rendas 03 volumes, Livro Protocolo, Livro de Dívida Ativa, Livro Razão)	R. Lília Moreira nº 13 - Centro					X	BM	2015/ 2016		2016
Virgem da Lapa		Conj. Paisag. da Bacia do Rio Jequitinhonha							X	CP *1			
Virgínia	D. 184/2009	1º Livro de Atas e 1º Livro da Câmara Municipal		R. Crispim Gomes Pinto nº 28					X	BM	2010		2010
Virgínia	D. 320/2011	Conj. Paisag. Parque de Exposição José de Bernadino Neto			0,1190				X	CP	2013		2013
Virginópolis		Capela Nossa Senhora do Patrocínio - Alto do Morro Zé Daniel							X	BI	2009/ 2010/ 2011		2011
Virginópolis		Cruzeiro da Praça da Matriz de N. Sra. do Patrocínio							X	BM	2009		2009
Virginópolis	D. 004/2009	Praça João Rodrigues		Pç. João Rodrigues	0,0131				X	CP	2010		2010
Virgolândia		Capela Bom Jesus							X	BI	2013/ 2014		
Virgolândia	D. 021/2011	Cruzeiro do Calvário da Igreja de São Gonçalo		Av. Sinfônio Pedro de Andrade s/nº					X	BM	2013/ 2014		2014
Visconde do Rio Branco	D. 27/1993	Adro da Igreja Matriz de São João Batista		Pç. 28 de Setembro s/nº					X	BI	2001		2001
Visconde do Rio Branco	D. 27/1993	Cine Teatro Brasil	Teatro Brasil	Pç. 28 de Setembro s/nº					X	BI	2001		2001
Visconde do Rio Branco	D. 27/1993	Conservatório Estadual de Música Prof. Theodolino José Soares		R. Raul Soares s/nº					X	BI	2001		2001
Visconde do Rio Branco	D. 27/1993	E.E. Dr. Celso Machado		R. Governador Benedito Valadares s/nº					X	BI	2001		2001
Visconde do Rio Branco	D. 27/1993	Estação da Leopoldina Railway Company		Pç. Getúlio Vargas s/nº					X	BI	2001		2001
Visconde do Rio Branco	D. 27/1993	Grupo Escolar - E.M. Dr. Carlos Soares		Pç. 28 de Setembro s/nº					X	BI	2001		2001
Visconde do Rio Branco	D. 27/1993	Sede do Museu Municipal	Museu Municipal	R. do Divino nº40					X	BI	2001		2001
Visconde do Rio Branco	D. 27/1993	Acervo de Bens Móveis e Objetos do Museu Municipal (Trono do Santíssimo, tríplice de metal, relógio da torre, imagem etrusca Cristo em madeira, altar de madeira-maior, altar de madeira menor, cofre de ferro, conjunto de móveis de madeira)		R. do Divino nº 40					X	BM	2001		2001
Visconde do Rio Branco	D. 27/1993	Conj. Arquit composto pela Igreja Matriz, Prefeitura Municipal, Sede da Banda 13 de Maio e Casa Paroquial		Pç. 28 de Setembro s/nº					X	CP	2001		2001
Visconde do Rio Branco	D. 27/1993	Parque Municipal Carlos Peixoto Filho		Pç. 28 de Setembro	6,0000				X	CP	2001		2001
Volta Grande		Capela do Cemitério Municipal							X	BI	2003 a 2005		
Volta Grande		Capela São Geraldo							X	BI	2003/ 2005		
Volta Grande		Chaminé e Ruínas - Cia. Açucareira							X	BI	2004/ 2005		
Volta Grande		Estação Ferroviária							X	BI	2003 a 2005		
Volta Grande	D. 784/ 2002	Estúdios Rancho Alegre		Av. Mário Soares Cortes nº 479 - Centro					X	BI	2003 a 2006		2006
Volta Grande		Igrejinha – Capela Nossa Senhora do Rosário							X	BI	2003 a 2005		
Volta Grande		Jazigo Perpétuo de Humberto Mauro							X	BI	2003 a 2005		
Volta Grande		Residência de Humberto Mauro							X	BI	2003/ 2006		
Volta Grande	D. 875/ 2005	Busto do Capitão José Venâncio Augusto de Godoy		Pç. da Bandeira s/nº - Centro					X	BM	2006		2006
CP *1 - Municípios da Bacia do Rio Jequitinhonha (Tombamento Estadual)													
CP *2 - Municípios que pontuam pela Serra do Cabral (Tombamento Estadual)													
CP *12 - Lago de Furnas e Lago do Peixoto													
<b>GLOSSÁRIO:</b> NH: Núcleos Históricos e Centros Históricos; CP: Conjuntos Paisagísticos Urbanos e Naturais BI: Bens Imóveis -(Estruturas Arquitetônicas Isoladas) BM: Bens Móveis / Bens Integrados				<b>FICHA TÉCNICA DE ATUALIZAÇÃO:</b> Diretoria de Promoção - Alessandra Deotti Silva Gerência de Articulação com os Municípios - Ana Paula Trindade Gomes Coordenação: Ana Paula Trindade Gomes Técnicos: Ana Paula Trindade Gomes, Maira Cardoso Onofri Magalhães, Marco Antônio de Souza Revisão.: 1º SEMESTRE DE 2023									
IEPHA – MG Praça da Liberdade, 470, Funcionários Belo Horizonte   MG   Brasil   30.140-010 31 3235-2800   iepha.mg.gov.br													
										